



PLAÇA DE L'ESGLÉSIA, 1-B  
08328 ALELLA (BARCELONA)

TEL.: 93 540 48 13

FAX: 93 555 10 40

CORREU@ACTIUM.CAT

**Actium**<sup>®</sup>

GESTIÓ DEL PATRIMONI  
HISTÒRIC I ARQUEOLÒGIC

## INTERVENCIÓ ARQUEOLÒGICA PLAÇA SANT AGUSTÍ VELL, 2-4

Barcelona,  
el Barcelonès

Juliol - desembre de 2003

JOSEP FONT PIQUERAS  
ALELLA, GENER DE 2014



Memòria



CODI SERVEI ARQUEOLOGIA MUNICIPAL  
100/03

## **SUMARI**

1.	SITUACIÓ.....	5
2.	MARC GEOGRÀFIC I GEOLÒGIC .....	5
3.	CONTEXT HISTÒRIC I ARQUEOLÒGIC.....	5
4.	MOTIVACIÓ I OBJECTIUS.....	6
5.	FONAMENTS DE DRET .....	6
6.	TREBALLS REALITZATS.....	7
6.1.	REBAIX MECÀNIC SUPERFICIAL .....	7
6.2.	EXCAVACIÓ EN EXTENSIÓ. ....	8
6.3.	DESMUNTATGE D'ESTRUCTURES.....	9
7.	METODOLOGIA .....	9
8.	RESULTATS DE LA INTERVENCIÓ.....	10
8.1.	FASE 1: ÈPOCA ROMANA .....	10
8.2.	FASE 2: Ca. SEGLE XIII .....	12
8.3.	FASE 3: SEGLE XIV-XV (FASE INDUSTRIAL 1).....	14
8.4.	FASE 4: SEGLE XV-XVI (FASE INDUSTRIAL 2).....	17
8.5.	FASE 5: SEGLES XVI-XVII .....	20
8.6.	FASE 6: SEGLESXVIII-XX .....	22
8.7.	ESTRUCTURES MEDIEVALS/MODERNES SENSE PRECISAR.....	23
8.7.1.	Possibles estructures d'època medieval (segles XIV-XV?) .....	23
8.7.2.	Estructures indeterminades d'època moderna o contemporània.....	24
9.	CONCLUSIONS.....	24
10.	BIBLIOGRAFIA .....	28

ANNEX 1. DOCUMENTACIÓ ADMINSITRATIVA

ANNEX 2. DOCUMENTACIÓ FOTOGRÀFICA

ANNEX 3.DOCUMENTACIÓ PLANIMÈTRICA

ANNEX 4. INVENTARI DE MATERIALS ARQUEOLÒGICS

ANNEX 5. DIBUIX DE MATERIALS ARQUEOLÒGICS

ANNEX 7. RESTAURACIÓ DE MATERIALS ARQUEOLÒGICS

ANNEX 8. UNITATS ESTRATIGRÀFIQUES

## **FITXA TÈCNICA**

<b>Tipus d'intervenció</b>	Preventiva
<b>Activitat autoritzada</b>	Control i excavació arqueològica
<b>Dates autoritzades</b>	Del 23 de juliol al 15 de setembre de 2003 Del 20 de novembre al 30 de desembre de 2003
<b>Núm. Exp. Dept. Cultura</b>	437 K121 NB
<b>Promoció</b>	Cooperativa Por Font, SCCL
<b>Gestió d'obra</b>	Sogeur, SA
<b>Execució de la intervenció</b>	Actium Patrimoni Cultural, SL
<b>Direcció tècnica</b>	Josep Font i Piqueras
<b>Arqueòleg tècnic</b>	Àlex Vidal
<b>Revisió documentació</b>	Miquel GeaBullich
<b>Inventari de materials</b>	MiriamCastrilloVilla
<b>Dibuix de materials</b>	Carles Carbonell Badia
<b>Auxiliars d'arqueòleg</b>	Tània ÀlvarezHerraiz Núria Cabañas Anguita Carles Carbonell Badia Josep Cruells Castellet Maite Luna Castro Raquel Masó Giralt Jordi Petit Gil Sergi Puente Perpinyà Daniel Sardà Muñoz Marta Zabala Garcia
<b>Topografia</b>	Marc Bosch de Doria Josep Font i Piqueras

---

<b>Lloc de la intervenció</b>	Plaça de Sant Agustí Vell, 2-4
<b>Població i comarca</b>	Barcelona, El Barcelonès
<b>Coordenades UTM (ETRS89 31N)</b>	X=431484/ Y= 4582102/ Z=4.32 msnm

---

<b>Paraules clau</b>	Època medieval Gremi de paraires  tintoreria  protoindústria  calderes forns  premses   Rec Comtal   sitges
<b>Resum</b>	<p>La intervenció arqueològica duta a terme a la Plaça de Sant Agustí Vell, 2-4, de Barcelona ha permès identificar un rellevant conjunt d'estructures protoindustrials datades entre els segles XIV i XVI. Aquests restes corresponen probablement a la tintoreria de la Casa del Gremi dels Paraires de Barcelona, un dels més poderosos de l'època, i el seu estat de conservació és més que notable. Malauradament bona part d'aquestes estructures no han estat excavades degut a les circumstàncies de la intervenció, restant, almenys en el moment de finalitzar la intervenció, gran part de l'estratigrafia medieval de la finca intacta i sense excavar i documentar.</p> <p>A banda d'aquest gruix d'estructures baixmedievales, també s'ha localitzat indicis de la conservació de possibles restes d'època romana, així com restes d'època moderna i contemporània corresponents tant a instal·lacions també industrials com a estructures domèstiques.</p>

## 1. SITUACIÓ

El solar on s'ha desenvolupat la intervenció arqueològica és situat a la cruïlla dels carrers Pou de la Figuera, d'en Serra Xic i de la Plaça de Sant Agustí Vell, a la zona baixa del barri de Sant Pere, al Districte de Ciutat Vella de Barcelona. Correspon a una zona urbana, de fàcil accés i des dels darrers anys objecte de diverses actuacions urbanístiques sobre el tradicional entramat històric.

Les coordenades UTM (ETRS89) de l'excavació són:

X: 431484

Y: 4582102

Z: 4.32 m.s.n.m.

## 2. MARC GEOGRÀFIC I GEOLÒGIC

L'àmbit d'actuació es situa al bell mig del Pla de Barcelona, concretament en el sector denominat pla de baix, caracteritzat pel domini de materials al·luvials aportats per rieres, torrents i aigües d'escorrentiu provinents de la Serra de Collserola. Aquesta plana antigament es desdibuixava per petits turons de poca alçada, com el Tàber o el Turó dels Ollers, tots ells engolits ja des de l'incipient urbanisme de la ciutat de Barcelona.

El solar on s'ha realitzat l'actuació arqueològica se situa a 4,32 msnm., i el seu subsòl, en la capa més exterior, és format per diversos estrats d'argiles, alguns d'ells d'elevat component càlcic.

## 3. CONTEXT HISTÒRIC I ARQUEOLÒGIC

L'indret que ocupa el solar es situa en un entorn ben conegut a tant a nivell històric com arqueològic. El carrer dels Carders, i així també la seva prolongació en la Plaça de Sant Agustí Vell, enfront el solar intervingut, és una de les tradicionals vies d'entrada a la ciutat de Barcelona, ja des d'època romana. Testimoni d'aquesta antiga ocupació de l'indret són les diverses necròpolis localitzades en el seu entorn. També en època medieval segueix essent la via principal d'accés des de la zona de llevant, discorrent ben a prop de l'anomenada Vilanova de Sant Pere, on l'any 945 es funda el convent benedictí femení de Sant Pere de les Puelles. Ja en el segle XII, gran part dels marges de la via d'accés a la ciutat fins a aquest convent seran urbanitzats, si bé no serà fins ben entrat el segle XIII que la zona de Sant Pere serà plenament urbanitzada i englobada dins el perímetre de la segona muralla de la ciutat. En el mateix entorn, l'any 1309 es funda el convent de Sant Agustí, situat a pocs metres de l'àmbit que ens ocupa, edifici que implicà la consolidació definitiva d'aquesta zona de la ciutat. El convent fou enderrocat parcialment l'any 1718 per formar els glacis de la Ciutadella.

Junt amb la via d'accés, aquesta àrea tingué també com a principal eix urbanístic el Rec Comtal, que proporcionà els mitjans necessaris per a l'establiment de nombroses manufactures i establiments industrials al seu voltant. Tant és així que durant els segles XIV i XV l'entorn del Rec esdevindrà el nucli principal d'oficis que requereixen l'aprovisionament d'aigua (paraires, blanquers, etc.). En època moderna, la zona seguirà essent un nucli d'important activitat, si bé l'impuls industrial del segle XV perdrà gran part de la seva intensitat a partir del segle XVI<sup>1</sup>.

D'entre les actuacions arqueològiques realitzades en l'entorn immediat destaquen les del Carrer del Pou de la Figuera i les de la finca núm. 5 de la Plaça Sant Agustí Vell: en la primera, s'hi documentaren diverses restes des d'època romana fins l'època moderna, destacant una possible inhumació tardoromana, dos murs d'època baixmedieval i habitatges d'època moderna<sup>2</sup>; en la segona, situada just enfront el solar objecte de la present intervenció, l'any 2000 s'hi localitzà, entre d'altres elements, una sènia possiblement del segle XVII i un pou d'època anterior<sup>3</sup>.

En zones properes hi destaquen les estructures medievals localitzades al Convent de Sant Agustí, la localització de restes d'època romana al Mercat de Santa Caterina o la necròpolis també romana de la Plaça de Sant Cugat del Rec.

#### 4. MOTIVACIÓ I OBJECTIUS

La present intervenció arqueològica ha estat motivada pel projecte de construcció d'un edifici d'habitatges de protecció oficial i locals comercials en l'espai que ocupa el solar actual. Malgrat que el projecte d'edificació no preveu la construcció d'un espai subterrani, la complexitat de l'entramat d'estructures de fonamentació de l'edifici requeria l'excavació en extensió de les possibles restes arqueològiques.

La promoció urbanística és a càrrec de la Cooperativa Por Font, SCCL., gestionada per l'empresa Sogeur, SA. La Cooperativa Por Font s'ha fet càrrec del finançament complet de la intervenció arqueològica.

#### 5. FONAMENTS DE DRET

La intervenció és de caràcter preventiu, atenent la Llei 9/1993 30 de setembre del Patrimoni Cultural Català (DOGC 1807 de l'11 d'octubre de 1993) i el Decret 78/2002 de 5 de març del

---

<sup>1</sup> SOBREQUÉS, J. (Dir). *Història de Barcelona*. Vol. 2 i 3. Ajunt. De Barcelona – Enciclopedia Catalana, Barcelona, 1992.

<sup>2</sup> FERRER, C.; HINOJO, E.: *Informe de la intervenció arqueològica als carrers Allada-Vermell, Jaume Giralt, Pou de la Figuera i dels Metges (Barcelona, el Barcelonès)*. 2 desembre de 2002 – 30 d'abril de 2003. Juliol 2003. Inèdit.

<sup>3</sup> FLORENSA, F.: *Memòria del seguiment arqueològic al carrer d'en Serra Xic cantonada amb la Plaça Sant Agustí Vell (Barri de la Ribera, Barcelona)*. Del 9 al 18 de febrer de 2000. Inèdit.

Reglament de protecció del patrimoni arqueològic i paleontològic (DOGC 3594 de 13 de març de 2002).

## 6. TREBALLS REALITZATS

La intervenció arqueològica s'ha iniciat el 23 de juliol de 2003 i, amb un interval de més dos mesos, s'ha prolongat fins al desembre del mateix any, assolint els objectius fixats pel projecte d'intervenció arqueològica i d'acord amb la supervisió dels tècnics dels Museu d'Història de la Ciutat, del Servei d'Arqueologia de la Direcció General del Patrimoni Cultural i de la promoció. El conjunt de treballs realitzats els englobem en tres fases diferents:

### 6.1. REBAIX MECÀNIC SUPERFICIAL.

La intervenció s'ha iniciat amb els treballs mecànics de sanejament del solar. Així, els dos primers dies han estat destinats a la neteja de la nombrosa runa i la gran quantitat de deixalles que romanien en el solar, materials que havien estat acumulats des de l'enderrocament de l'edifici preexistent. Aquests treballs s'han realitzat mitjançant un excavadora giratòria i l'ajuda de diversos camions per al transport dels materials.

Havent deixat la superfície del solar en les condicions de treball adequades, s'ha prosseguit, sempre sota el control i les indicacions dels arqueòlegs tècnics, al rebaix mecànic dels nivells superficials del solar. Aquesta tasca s'ha desenvolupat entre els dies 25 de juliol i 11 d'agost de 2003 mitjançant una retroexcavadora per a les extraccions de gran volum i una miniretroexcavadora per a les zones de difícil accés o de treball més acurat. Per al transport de les terres a l'abocador homologat s'ha comptat amb un camió de 20 tones.

Durant el desenvolupament d'aquests treballs s'ha fet palès que en gran part del solar no hi romanien ja les estructures i nivells corresponents a l'època contemporània i part de la moderna, doncs el sanejament que es realitzà en retirar les restes de l'edifici enrunat es profunditzà una mitjana de 35 cm. per sota el nivell de circulació actual. Aquesta circumstància s'ha mostrat evident a la part centre-sud del solar i principalment al sector nord, on la superfície del solar l'ocupava una capa de formigó de fins a 40 cm. d'espessor a manera de paviment provisional. En els laterals sud i oest de la parcel·la, la major part de nivells i estructures romanen pràcticament intactes, si bé els paviments dels segles XIX i XX únicament s'han conservat en una reduïda àrea de l'extrem sud.

Seguint les indicacions de seguretat tant de la direcció facultativa de l'obra com dels tècnics del Museu d'Història de la Ciutat, els laterals sud i oest no han estat objecte de cap rebaix mecànic o manual, deixant un marge de seguretat d'entre 3 i 7 m. d'amplada. En aquests sectors l'única actuació durant la intervenció ha estat la neteja superficial de la runa i de les deixalles existents amb l'objectiu d'observar diverses estructures i mantenir un àmbit d'intervenció en les condicions adients de seguretat i salut.

El rebaix mecànic superficial s'ha realitzat bé fins a l'assoliment de nivells arqueològics intactes bé fins a l'aparició d'estructures contemporànies no malmeses i que podien ser objecte de documentació. En aquest sentit s'ha profunditzat aproximadament entre 30 i 40 cm. del rasant de carrer, essent la major part del volum de terres extretes procedent de l'edifici enderrocat.



Paral·lelament a la realització d'aquests treballs, l'equip d'auxiliars d'arqueòleg ha realitzat les tasques de neteja manual de les àrees i estructures que no podien ser sanejades mecànicament, permetent doncs disposar, en finalitzar els treballs mecànics, del conjunt de superfície a actuar en les condicions òptimes per a la seva excavació i documentació.

## 6.2. EXCAVACIÓ EN EXTENSIÓ.

Finalitzats els treballs mecànics, el dia 12 d'agost s'inicià l'excavació en extensió de l'àrea convinguda, si bé en algunes àrees del sector sud ja s'havia iniciat la seva excavació puntual prèviament.

L'àrea d'excavació, d'aproximadament 280 m<sup>2</sup>, s'ha dividit en tres sectors principals, prenent com a referència estructures bàsiques que permetien delimitar espais concrets:

- 1- SECTOR 1 - SUD: Àrea entre el límit sud de l'àmbit d'actuació i el mur mitger datat TPQ<sup>4</sup> mitjan segle XVI.
- 2- SECTOR 2 - CENTRAL: Àrea entre el mur mitger datat vers mitjan segle XVI i el mur nord de façana medieval.
- 3- SECTOR 3 - NORD: Àrea entre el mur nord de façana medieval i el límit nord d'actuació.

Els treballs s'han iniciat en el sector sud, on ja des de l'inici s'observaven diversos elements que presumien restes relacionades amb activitats de combustió i una probable claveguera. També inicialment s'incidí en un espai reduït i ben delimitat per diversos murs en l'extrem sud-oest del Sector Central, amb l'objectiu que permetés proporcionar informació sobre la seqüència cronoestratigràfica del solar.

Observant les estructures que s'anaven localitzant i la seva distribució, la programació de l'excavació ha estat marcada per la prioritat que indicaven diverses zones i atenent sempre les indicacions tant dels tècnics del Museu d'Història de la Ciutat com de la promoció. En aquest sentit és important destacar el condicionant que ha suposat la limitació de l'excavació fins a les cotes convingudes entre tots els responsables competents.

A grans trets, l'excavació ha estat programada de sud a nord, incidint en extensió en els sectors abans esmentats, si bé el conjunt de treballs ha estat determinat pels condicionants d'espai, personal i característiques de les restes. L'aparició de gran quantitat d'estructures en els sectors sud i central ha estat també un factor essencial a l'hora de plantejar els treballs d'excavació. La complexitat estratigràfica d'aquestes àrees, no prevista donats els paral·lels amb zones d'intervenció properes al solar, ha implicat també un treball més acurat tant a nivell d'excavació com documental i provant, en certa mesura, la variació dels terminis d'execució previstos inicialment.

Amb els treballs d'excavació s'ha assolit dins termini les cotes límit convingudes prèviament, donat per finalitzada l'excavació bé amb l'assoliment d'aquesta profunditat, bé amb la localització d'estructures que requereixen autorització per ser desmantellades o bé amb

l'exhauriment de nivells estratigràfics que aporten informació important per la comprensió de les restes. De mitjana s'ha excavat fins aproximadament 80/90 cm. per sota el rasant de carrer, en algunes zones aprofundint fins a 1,20 m. i en d'altres únicament fins a poc més de 40 cm. En els sectors sud i central, l'estrat geològic natural s'ha localitzat només en un reduït espai, a 1,49 m. de la cota actual del carrer, mentre que en la meitat del sector nord aflora a 78 cm. d'aquesta cota.

L'excavació s'ha desenvolupat en tot moment seguint un rigorós mètode estratigràfic que permetés observar, documentar i interpretar el conjunt de nivells i estructures localitzades. De la mateixa manera, s'ha seguit sempre les indicacions establertes en el projecte d'intervenció arqueològica, tant pel que al sistema d'excavació com al tractament dels materials recuperats.

### 6.3. DESMUNTATGE D'ESTRUCTURES

Posteriorment, entre els mesos de novembre i desembre de 2003 s'ha dut a terme el desmuntatge d'algunes de les estructures localitzades, d'acord amb la resolució del Departament de Cultura. Aquests treballs s'han cenyit únicament a l'eliminació de les estructures afectades per les sabates de fonamentació previstes en el projecte constructiu i en l'excavació del sediment arqueològic que en alguns casos ha estat localitzat en l'espai que ocuparan aquests fonaments.

Val a dir que finalitzada la intervenció, gran part de l'estratigrafia arqueològica existent en el solar no ha estat exhaurida, restant la major part d'estructures d'època medieval per excavar. En l'espai comprès antigament per l'edifici gòtic medieval (sectors 1 i 2 de l'excavació) únicament s'ha arribat a nivells geològics en dos petits espais que junts ocupen menys de 10 m<sup>2</sup>. En el sector nord del solar (sector 3) tampoc s'ha exhaurit els nivells arqueològics, restant possiblement nivells medievals i d'època romana per excavar. És sobretot important destacar que les estructures proto-industrials relacionades possiblement amb el Gremi dels Paraires, que s'han mostrat de gran rellevància i conservació, únicament han estat excavades parcialment, restant moltes la majoria d'elles pendents d'excavar.

## 7. METODOLOGIA

### Registre estratigràfic

La metodologia utilitzada per aquesta intervenció es basa en el mètode de registre Harris / Carandini, que consisteix en el registre objectiu i en la documentació exhaustiva de restes i estrats, utilitzant per això un model de fitxes específiques.

### Topografia i planimetria

Les restes s'han vinculat geogràficament amb les coordenades UTM (ETRS89), per tal de documentar i facilitar la interpretació de la seqüència estratigràfica. La topografia i la planimetria han estat tractats informàticament amb programari CAD.

### Documentació fotogràfica

Per tal de deixar una constància visual dels treballs realitzats, així com de les restes aparegudes, s'ha realitzat un registre fotogràfic exhaustiu en format digital i en format diapositiva.

## **8. RESULTATS DE LA INTERVENCIÓ**

La intervenció arqueològica al solar situat al núm. 2 de la Plaça de Sant Agustí Vell ha donat com a resultat la localització i documentació de diverses estructures i nivells arqueològics que posen de manifest una més que probable utilització de l'espai en època romana i un posterior salt cronològic que fa palès que la següent ocupació del sector es produí ja dins del segle XIII, quan es construeix un edifici gòtic en el solar. Les fases constructives a partir d'aquell moment es succeïren i giraren, a partir del segle XIV, a l'entorn d'un centre manufacturer molt possiblement relacionat amb la confecció de draps (gremi dels paraires) i/o amb el tint de peces tèxtils, activitat que perdurà, com a mínim, fins a la segona meitat del segle XVI.

Per a la interpretació i valoració d'aquest conjunt de restes cal tenir present en primer lloc que, prèviament a la intervenció, gran part dels nivells moderns i contemporanis havien estat eliminats durant els treballs de desenrunament de l'edifici enderrocat. En segon lloc, és important destacar que pràcticament en la totalitat de l'àrea d'actuació, seguint indicacions del Servei d'Arqueologia de la Generalitat de Catalunya i del Servei d'Arqueologia municipal, no s'han exhaurit els nivells arqueològics.

Els rebaixos efectuats durant el desenrunament expliquen el motiu pel qual no s'han localitzat la majoria de nivells entre els segle XVII i XX que, presumiblement, se situaven al solar. La finalització de la intervenció fins al nivell que teòricament havia de ser afectat per la nova construcció ha fet que no es pugui donar una informació exhaustiva de diverses fases i estructures, moltes de les quals han quedat a mig excavar i sense poder complementar el conjunt de la seqüència cronoestratigràfica del solar. Passem a continuació a explicar les fases d'ocupació del solar que han estat identificades i documentades:

### **8.1. FASE 1: ÈPOCA ROMANA**

Malgrat que, tal com hem apuntat, gran part dels estrats arqueològics del solar on es dugué a terme la intervenció no pogueren ser exhaurits, en alguns punts on es pogué aprofundir més o exhaurir l'estratigrafia, diversos estrats (**UE 51, 52, 85** en el sector 2 i **UE 216** en el sector 3), tot i que foren excavats necessàriament de forma parcial, proporcionaren alguns fragments de ceràmica romana. Si bé pel fet de no haver estat exhaurits no es pot afirmar amb total seguretat que es tracti d'estrats d'època romana, l'extensió d'aquests estrats i la cota coincident entre ells (pel que fa als del sector 2, fet que ens parlaria, molt possiblement, d'un únic estrat en aquell sector) fa que sigui plausible aquesta possibilitat. Caldria explicar, però, la diferència de cota entre aquests estrats, documentats al sector 2, i el nivell geològic documentat al sector 3, uns 80 cm més elevat, si bé en aquest últim sector es documentà també l'estrat **UE 216**, que com els esmentats per al sector 2, proporcionà únicament material

d'època romana. La diferència de cota entre l'estrat amb materials romans del sector 3 amb els estrats amb materials romans del sector 2 era només d'uns 40 cm.

Pel que fa als estrats enumerats del sector 2, de tractar-se d'estrats romans ens trobem amb un rebaix del subsòl natural que, com a conseqüència de l'excavació parcial del solar, no pogué ser delimitat.

També possiblement pertanyents a aquesta fase hi destaquen els murs **UE 1054 i 1055**<sup>5</sup>, que funcionaven conjuntament a l'extrem nord del solar intervingut fins a l'enderroc de l'edifici. L'excavació del farciment (**UE 119, UE 120**) de la rasa (**UE 278**) de construcció del mur **UE 1054** en un tram d'uns 3,3 m, proporcionà un ventall de materials únicament d'època romana que, majoritàriament, pertanyien al període baix imperial<sup>6</sup> amb presència esporàdica d'alguns fragments pertanyents a època alt imperial. El criteri *ex silentio* que marca l'absència de qualsevol fragment d'època medieval sembla fer palès que, el mur en qüestió (conjuntament amb el mur **UE 1055**, amb el que funciona), fou construït en època romana.

Si bé la comparació dels eixos marcats pel *Kardo* i el *Decumanus* de *Barcino* mostren una desviació important dels murs **UE 1054 i UE 1055**<sup>7</sup> respecte als eixos esmentats, el mur segueix una orientació totalment perpendicular als enterraments d'època romana que es documentaren al carrer de Carders, 39-41, a només uns 40 m de distància, fet que, tot i que pot obeir únicament a una casualitat, podria estar indicant una funció de delimitació de la necròpolis documentada en aquella intervenció i coneguda en d'altres punts d'aquesta àrea de la ciutat, especialment al sector dels carrers Pou de la Figera, Jaume Giralt i entorn de Santa Caterina<sup>8</sup>.

D'altra banda, el mur **UE 1054** marca el límit entre el sector 3, on el nivell geològic se situa a una cota més elevada, i el sector 2 (i per extensió, l'1) on el substrat geològic es documenta a una cota inferior (si més no en els punts concrets on l'exhauriment de l'estratigrafia el posaren de manifest). Tot i que la cara del mur **UE 1054** que donava al sector 2 no havia estat construïda per deixar-la a la vista, la presència del mur pot tenir a veure amb la diferència de cotes i, per tant, amb l'existència d'un gran retall en el substrat geològic al sud del mur esmentat.

Finalment, pel que fa a la primera fase, la cota on es documentaren els enterraments d'època romana al carrer de Carders, 39-41 (d'entre els segles II i IV dC), se situava entre 3,30 i 3,40 m snm, força coincident, per tant, amb les cotes que presenta l'estrat amb material romà del sector 3 **UE 216** (entre 3,12 i 3,67 m snm), i les cotes dels estrats amb material romà del sector 2 (**UE 51, 52 i 85** que se situen a una cota d'entre 2,88 i 3,25 m snm).

---

<sup>5</sup>El mur **UE 1054** fou visible en una longitud d'uns 11,4 m i comptava amb una amplada d'uns 58 cm. El mur **UE 1055**, amb el que feia cantonada, només fou visible en una longitud d'uns 2,27 m, compta amb una amplada també d'uns 45 cm. Ambdós estan construïts amb pedra petita lligada amb abundant morter blanquinós de bona qualitat.

<sup>6</sup>Bàsicament àmfora africana i algun fragment de T.S. Lucente i de tègula

<sup>7</sup>Aquests dos murs presenten una construcció feta amb pedres

<sup>8</sup> Carta Arqueològica de Barcelona (<http://cartaarqueologica.bcn.cat>)

## 8.2. FASE 2: Ca. SEGLE XIII

La primera fase constructiva que ocupa gran part del solar correspon a la construcció d'un edifici aixecat de nova planta, fet que es duagué a terme, molt probablement, durant el segle XIII. Aquesta data és impossible de confirmar de forma directa atès que en els escassos nivells excavats corresponents a aquest període, relacionats amb l'edifici, no s'hi ha localitzat cap tipus de material. Diversos elements que permeten plantejar aquesta datació són, d'una banda, la tècnica constructiva de diverses parets, característica d'època gòtica, el terme *antequem* que proporcionen diverses reformes posteriors, molt possiblement del segle XIV, així com els referents històrics d'aquesta zona, que testimonien la urbanització de l'entorn del carrer dels Carders entre els segles XII i XIII<sup>9</sup>.

D'aquest edifici gòtic se n'ha pogut documentar la paret de façana est, vers la Plaça de Sant Agustí Vell, la façana nord i diverses estructures internes:

La façana est s'ha localitzat en un tram de 13 m en direcció N-S (**UE 1101**) i en 7,2 m. en direcció NW-SE (**UE 1103**) on s'adossa al mur anterior UE 1054.

La façana nord (**UE 1054**, mur pertanyent a la possible fase romana), en direcció NE-SW, s'ha documentat en un tram de 16,9 m., prenent tota l'amplada del solar, si bé el tram inclòs en l'àrea d'excavació és de 12,65 m.; el mur, seguint la mateixa tècnica constructiva, es prolonga (**UE 1055**, també pertanyent a la possible fase romana) mitjançant un angle d'uns 107º, vers el NW-SE seguint la direcció de la façana est fins al límit del solar.

Ambdues parets proporcionen un espai mínim d'aproximadament 250 m<sup>2</sup> per a l'edifici original, superfície que possiblement pot ser força més gran amb les estructures que amaga el subsòl no excavat. Aquests murs compliren la funcionalitat de parets mestres, si més no com a fonaments, fins a principis del segle XXI, quan s'enderrocà la finca. L'alçat conservat del mur UE 1054 dona testimoni que aquestes parets han estat objecte de nombroses reformes al llarg del temps.

Juntament amb els murs de façana esmentats s'ha localitzat un conjunt de 6 pilars obrats amb carreus ben escairats lligats amb morter de calç (**UE1111, 1026, 1046, 1095, 1096, 1097**) i dos estructures més que identifiquem com a probables pilars, atès que el seu grau de conservació o la part que en resultà visible no ens permeten assegurar-ho (**UE 1114, 1115**). Aquest conjunt de fonamentacions formarien l'entramat d'estructures de sosteniment del primer pis de l'edifici. Probablement aquests es corresponen a basaments o estreps d'un conjunt d'arcades enllaçades entre elles que distribuïrien la planta baixa de l'habitatge, tal com s'observa en les parets de les finques contigües. Els basaments dels pilars són de planta quadrada, d'uns 50 cm.

---

<sup>9</sup> SOBREQUÉS, J. (Dir). *Història de Barcelona*. Vol. 2 i 3. Ajunt. De Barcelona – Enciclopedia Catalana, Barcelona, 1992. També, per les restes arqueològiques localitzades: NADAL ROMA, E.. *Memòria de la intervenció arqueològica al carrer de Carders, 39-41/carrer Muntanyans, 1-5. Barcelona, el Barcelonès, 2004. Codi 057/04.*

de costat aproximadament i estan realitzats amb carreus pedra de mida gran units amb morter de calç.

En el límit sud de l'àrea d'excavació hem documentat tres d'aquests pilars seguint un mateix eix orientat en sentit E-W. El primer, **UE 1097**, s'adossa a la façana est i s'uneix al segon, **UE 1096**, mitjançant una senzilla trava (riosta) de pedres mitjanes (**UE 1100**), deixant una llum d'uns 3,70 m. Entre aquest i el tercer (**UE 1095**), el límit de profunditat assolit no va permetre observar l'existència d'una trava entre ells; la llum entre ambdós pilars era d'aproximadament 4,5 m. No es va poder determinar quins estrats havia retallat la rasa de construcció (**UE 288**) de la riosta **UE 1100** perquè aquests foren retallats, en la fase posterior, per la rasa de construcció (**UE 280**) d'un forn (**UE 1079**).

Dels tres pilars esmentats (**UE 1095, 1096, 1097**) o bé només resultaren visibles en planta (i per tant no s'excavaren els estrats que s'hi relacionaven) o bé l'estratigrafia que s'hi relacionava havia estat afectada per construccions posteriors.

També en el sector 1, en el seu extrem W, se situa un dels possibles pilars, identificat amb la **UE 1114**. Incloem dins d'aquesta unitat estratigràfica el que sembla l'arrencament d'una trava o riosta en el costat E del possible pilar.

En el sector central també es documentaren un mínim de tres pilars: dos d'ells, **UE 1046** i **1026**, seguint un eix aproximadament E-W, el primer adossat al mur de façana nord (afectat per construccions posteriors i amb estratigrafia associada no excavada). El segon (**UE 1026**) sembla que es mantingué en funcionament fins a època moderna, però no conservava estratigrafia original associada. Entre els pilars **UE 1046** i **UE 1026** hi havia una llum de 3 m. El tercer pilar (**UE 1111**), fou visible només en planta en desmuntar parcialment una estructura posterior que el cobria (forn **UE 1066**), i se situa en línia recta amb el segon pilar del sector sud (**UE 1096**), a una distància aproximada de 9,25 m. Entre ambdós, molt possiblement existí, com a mínim, una estructura similar, tot i que no es varen documentar indicis en aquest sentit. El segon dels pilars probables identificats se situa en aquest sector 2. Es tracta de l'estructura identificada amb la **UE 1115** i, si més no, és segura la seva funció de fonamentació pertanyent a la fase de l'edifici gòtic.

També a aquesta fase correspondria un mur mitger (**UE 1078**), identificat al sector 1, que en origen sembla que partia del pilar **UE 1096** en direcció nord i que probablement es dirigia fins al possible pilar, ara inexistent, que acabem d'esmentar. D'aquesta paret, tan sols es documentà un petit tram de 45 cm. de llargada atès que fou seccionada per la construcció d'estructures posteriors que no van fer possible comprovar-ne la continuïtat sense desmuntar-les (com la rasa de construcció **UE 284** de la claveguera **UE 1015**).

En darrer lloc, el nivell d'ús d'aquest període s'ha fet palès amb la documentació parcial d'un nivell de circulació de calç (**UE 220**) en el sector 1, present en ambdós costats del mur **UE 1078** abans esmentat, a una cota d'uns 3.45 m snm. Aquest paviment es prolonga amb tota seguretat vers el sector central o sector 2, si bé per la seva situació i cota d'aparició no fou possible documentar-lo en aquell sector, on tampoc l'estratigrafia pogué ser exhaurida. Els estrats d'amortització d'aquest paviment no aportaren materials arqueològics que permetin fixar-ne una datació concreta ni elements que puguin proporcionar una hipòtesi de funcionalitat d'aquest edifici primigeni.

Situem també dins d'aquesta fase medieval un conjunt de cinc sitges (**UE 111, 145, 149, 153 i 154**) i un retall irregular de funcionalitat desconeguda (**UE 289**) situats al sector 3 (que

funcionà en origen possiblement com a pati posterior de l'edifici) els farciments dels quals (**UE 102, 106, 110, 136, 138, 148, 150, 151 i 152** per a les sitges i **UE 113 i 125** per al retall irregular) han posat de manifest un conjunt de materials on es barrejaven alguns fragments d'època romana (especialment de teula, Terra Sigillata indeterminada i comuna romana) amb alguns fragments d'època medieval, amb la presència d'algun fragment vidriat. Aquest conjunt de materials proporciona una cronologia compatible amb la primera fase constructiva que ens ocupa, dins del segle XIII. Aquesta possible datació vindria reforçada pel criteri *ex silentio* que marca l'absència de ceràmica tipus pisa en aquests farciments. Les sitges i el retall indeterminat tallen directament el substrat geològic de l'indret (**UE 265**) format per argila amb algunes clapes de graves. Les dimensions de les sitges se situaven entre els 85 i els 150 cm de diàmetre de boca i entre els 105 i els 140 cm de diàmetre de base i la seva secció era hemiesfèrica. La seva potència arribava en algun cas al metre (**UE 138, UE 145**). Pel que fa al retall irregular **UE 289**, assolí unes dimensions d'1,75 x 1 m aprox. i una profunditat d'uns 60 cm.

D'altra banda, la manca de construccions d'aquesta primera fase en el sector 3 fa pensar que, com dèiem, aquesta àrea funcionà com a pati posterior de l'edifici gòtic.

Finalment, ubiquem també dins d'aquesta fase l'estructura **UE 1057**, un mur en sentit NE-SW que se situava a tocar de la sitja **UE 145**. Tot i que no es va recuperar material associat a l'estructura que permetés una datació acurada, la tipologia constructiva del mur fa pensar en una cronologia propera a la de les sitges esmentades, una de les quals (**UE 145**) fou parcialment retallada per la construcció d'aquesta estructura.

### 8.3. FASE 3: SEGLE XIV-XV (FASE INDUSTRIAL 1)

Aquesta fase la podem dividir en dos moments consecutius. El primer es caracteritza per una transformació de l'estructura bàsica de l'edifici. Malgrat que els pocs nivells excavats pertanyents a aquesta fase van proporcionar molt poc material arqueològic per precisar-ne la datació, els termes *post quem* i *antequem* establerts estratigràficament i fixats pel poc material ceràmic recuperat (presència d'una peça de ceràmica en verd i manganès en una de les estructures), ens permeten proposar la realització d'aquestes reformes, i, per tant, l'inici d'aquesta fase, durant el segle XIV.

Les reformes estructurals que es detecten en l'edifici són:

1. Tapiat o tancament de la llum entre les dues possibles arcades del sector sud mitjançant murs d'obra amb pedra mitjana sense treballar. Les parets, **UE 1098 i 1099**, conformarien una nova divisió dels espais de l'edifici original, possiblement vinculada a una nova funcionalitat.
2. Construcció d'un mur en "L", **UE 1075**, en el sector sud (sector 1): un tram seguint l'eix N-S de la mitgera **UE 1078** i un tram de 2,15 m., formant angle de 90°, en sentit E-W. Respecte a la datació d'aquesta estructura no fou possible confirmar si ambdós trams corresponen al període original, per bé que amb tota seguretat el tram N-S pateix reformes en aquest període, molt possiblement lligades a la construcció de les clavegueres **UE 1016/1021**. Per permetre el pas d'aquestes clavegueres s'hauria desmuntat un tram del mur **UE 1078** (que aquí no fou visible perquè no es varen desmuntar les estructures posteriors) que hauria estat refet, en forma de "L" pel mur que ens ocupa (**UE 1075**). A banda que funcionà amb les clavegueres citades, un altre indicador de

l'antiguitat d'aquest mur és que el mur **UE 1076** (que s'adossa al forn **UE 1077**) se li adossa per l'extrem W.

També d'aquest període són possiblement les estructures **UE1070 i 1071**, situades al límit est del sector central o sector 2. La primera correspon a un petit muret de factura gòtica, senzill, d'una sola filada d'amplada i documentat en tan sols 1,25 m. de llargada. La segona, identifica també un petit muret que fou seccionat durant la retirada de runa de l'edifici enderrocat (**UE 285**), fou documentada en un tram de tan sols 55 cm. d'amplada i 45 cm. de llargada. Els estrats relacionats amb aquestes estructures no foren excavats i, per tant, no podem interpretar-ne la seva funcionalitat. És possible que les dues es relacionin entre elles.

Aquestes transformacions és probable que estiguin relacionades amb el canvi d'ús que pateix la planta baixa de l'edifici en aquest mateix moment o poc després, és a dir cap finals del segle XIV o, com a molt, vers principis del segle XV. En aquests anys la planta baixa es transforma clarament en un gran obrador relacionat amb la indústria de la llana i dels draps, possiblement en una important tintoreria. Algunes de les estructures que seguidament s'exposen mantindran la seva activitat com a mínim fins mitjan/darrer quart del segle XV; altres continuaran en ús gairebé una centúria més. L'activitat de tint es mantindrà, però, amb la construcció d'estructures similars a les que s'amortitzen a mitjan segle XV. L'objecte de producció d'aquest complex pre-industrial el referma l'historiador Albert Garcia Espuche quan escriu que justament aquest era l'indret on s'aixecava la casa gremial dels paraires, gremi que tingué un gran pes important en la menestralia de la Barcelona dels segles XIII al XVI aproximadament<sup>10</sup>.

La transformació de l'edifici en un veritable centre protoindustrial s'ha fet evident per la localització de diverses estructures típiques de l'ofici dels paraires, com són diversos forns que interpretem per a calderes o diverses canalitzacions. Destaquen especialment els forns, localitzats tots en un mateix espai i sense descartar que probablement n'hi havia més en les zones no excavades. Gairebé tots es seccionen uns als altres, fet del qual es dedueix un important volum productiu i també l'escassa vida útil d'aquest tipus d'estructures, tant potser per la pròpia funció i les altes temperatures, com per les necessitats d'adaptació del centre productor.

La zona industrial d'aquest període ha estat documentada especialment la meitat oest del sector 1 i en l'extrem, també oest, del sector 2, si bé cal pensar que, molt possiblement, ocupava tot l'edifici (molt possiblement existien restes similars sota estructures de fases posteriors que no es pogueren desmuntar). La part de l'activitat de la indústria corresponent als obradors dels forns es desenvolupà a un nivell semi-soterrat. Per aquest motiu, s'hi documentem importants rebaixos de terreny que varen afectar estructures anteriors: al sector sud, o sector 1, per exemple, el rebaix (**UE 280**) seccionà el mur mitger **UE 1078**, del moment inicial de la fase, el nivell de circulació de construcció original de l'edifici gòtic (**UE 220**) i els diversos estrats que l'amortitzen (**UE 218, UE 219**).

---

<sup>10</sup> GARCIA ESPUCHE, A., 2004. "Els draps nets de la vella Barcelona". *Avui*, 3 de gener de 2004.



## CANALITZACIONS

Entre les estructures construïdes en aquest període cal assenyalar en primer lloc la construcció de dos desguassos paral·lels i que conflueixen en un mateix tram, en direcció W-E i dirigides vers on possiblement transcorreria el Rec Comtal. Ambdues clavegueres se situen a l'àrea nord del Sector 1, seguint la mateixa orientació del conjunt de tres estreps d'arcada abans esmentats (**UE 1095, 1096, 1097**) i, per tant, del propi edifici.

La primera canalització, (**UE 1016, UE 1021 i UE 1022**), s'ha documentat en tota l'amplada de l'àrea d'excavació, en aproximadament 10,5 m. de longitud. Se li atorgaren números d'Unitat Estratigràfica diferenciats pel fet d'estar fragmentada en tres trams per construccions o refeccions posteriors. És construïda amb parets de pedra i morter i solera de rajoles, amb una llum interna d'entre 22 i 35 cm. La coberta (**UE 1014**) fou realitzada mitjançant lloses de pedra, la major part d'elles sense treballar, i algunes rajoles. Entre dues d'aquestes lloses s'hi han localitzat diversos fragments d'un plat en verd i manganès, fet que apropa la construcció d'aquesta canalització vers el segle XIV o principis del segle XV.

La segona, **UE 1015**, discorre en paral·lel a l'anterior i seguint la mateixa orientació. L'hem documentat en tram de 9,25 m. i les seves característiques són pràcticament idèntiques a la primera. Presenta una refecció a la seva part central (**UE 1102**) causada per la construcció del forn **UE 1079** i la seva àrea de treball.

Ambdues, com hem dit, conflueixen en el seu darrer tram en un únic canal, de 65 cm. d'amplada (**UE 1103**). La rasa de construcció (**UE 292**) de la canalització **UE 1103** travessà el mur de façana (**UE 1101**) per tal de donar sortida a les canalitzacions presumiblement en direcció al Rec Comtal.

Aquestes estructures corresponen de ben segur, com succeeix amb altres identificades al període lleugerament posterior, a desguassos de calderes i dipòsits probablement pel tractament de la llana o dels teixits que anomenaven a l'època draps, probablement d'un complex tintorer. Lamentablement les circumstàncies de la intervenció no han permès excavar i localitzar el tram inicial dels desguasso i per tant saber el seu origen. En la fase següent les estructures similars localitzades, com ara dèiem, provenen tant de calderes com de premses, estructures que requeririen l'abundant ús d'aigua per al tint, aclariment o altres tractaments dels teixits.

## FORNS

S'han localitzat corresponents a aquesta fase un mínim de cinc forns, identificats amb les **UE 1079, 1082, 1092, 1077 i 1036**. Únicament una d'aquestes estructures s'ha conservat en molt bon estat, essent les seves característiques extrapolables a la resta: es tracta d'una cambra circular, d'1,70 m. de diàmetre màxim, construïda al complet mitjançant rajoles lligades amb argila (**UE 1079**). La secció és cúbica, amb una alçada de paret conservada de 70 cm. La base, plana, és també construïda amb rajoles disposades a la mescla. Conserva, en la seva cara oest, la boca d'entrada a través d'una petita arcada també de rajoles; entre aquesta i el forn, a la cara sud, hi ha un petit espai obert que sembla que feia les funcions de xemeneia o extracció de fums. La funcionalitat com a forn es feu evident amb la intensa rubefacció de tota l'estructura i amb les característiques dels estrats d'amortització de la zona frontal, alguns dels

quals conservant notable quantitat de carbons (p.ex. **UE 86**). D'altra banda, a tall d'exemple de la simultaneïtat d'estructures i reformes, exposem que la construcció del forn **1079** va afectar un tram de 2 m. de la canalització **UE 1015**, que va haver de ser refeta (**UE 1102**) adaptada a la nova construcció.

Tots aquests forns, destinats probablement a l'ebullició de calderes que estarien col·locades sobre el coronament de les cambres de combustió, disposaven d'un petit espai frontal a manera de d'obrador per accedir al carregament del forn. Si bé s'han identificat les restes d'un nombre considerable d'obradors, la seva atribució a un forn concret és molt difícil com a conseqüència de la contínua remodelació que patí l'espai, on cada nou forn tallava d'altres forns i obradors anteriors. Així, l'únic obrador identificat amb seguretat amb els seus forns és el definit pels murs **UE 1089, 1088 i 1086** que conformen una petita cambra semi-soterrada d'aproximadament 1,5m<sup>2</sup> des de la qual es té accés a la boca del forn. Possiblement s'accediria a aquests obradors amb algun tipus de graó o escala de fusta des del sòl de la planta baixa de l'edifici.

Un segon forn (**UE 1092**) el situem a l'angle sud-oest del sector 1. Seccionat per estructures d'època posterior (rases **UE 293 i UE 294** de les estructures **UE 1091 i UE 1094** respectivament), se'n conserva poc més d'una quarta part de la cambra. El tercer (**UE 1036**), també seccionat per un mur posterior (**UE 27**, rasa de construcció del mur **UE 1019**), se situa a l'angle oest del Sector 2 i es conserva també, aproximadament, en un quart de la seva planta. Els altres dos forns són el que ha estat identificat amb la **UE 1082**, del que en resta tan sols un tram de paret de poc més d' 1m atès que fou afectat per la construcció (**UE 227**) del forn **UE 1079** i, per últim, un forn (**UE 1077**) del qual es va identificar en un primer moment només l'arcada d'accés a la cambra de foc però del que, posteriorment, fou visible part de la cambra de foc sota la canalització **UE 1022** i a tocar del mur posterior **UE 1072**. L'arcada d'aquest forn, que és idèntica a la del forn **UE 1079**, conservava en la seva base un enllosat de rajoles similar al dels altres forns, cobert també per un estrat de carbons (**UE 250**). Fou tapiada abans de l'amortització de l'àrea de treball que s'hi relaciona mitjançant el tapiat **UE 282**.

Com dèiem anteriorment, juntament amb les estructures de combustió d'aquest període i relacionats amb la mateixa activitat productiva són un conjunt de petits murs: al Sector 1, es documenten un conjunt de 6 murs (**UE 1076, 1081, 1084, 1085, 1086 i 1088**) de factura senzilla, lligats amb argila i d'una sola filada d'amplada, que interpretem com a delimitadors de les àrees de treball dels diversos forns, és a dir, dels obradors d'accés al forn. La **UE 1086** estroncà el curs de la canalització **UE 1015**, que possiblement fou desviada per un nou petit ramal (**UE 1087**). Al sector 2 hi documentem un mur en angle de 90º (**UE 1037**) també com delimitador de l'espai del forn **UE 1036** i un petit muret de rajoles possiblement amb la mateixa funció (**UE 1042**). Ambdues estructures tan sols s'observen en la seva part superior i no han estat exhaurits els estrats que s'hi relacionen.

#### 8.4. FASE 4: SEGLE XV-XVI (FASE INDUSTRIAL 2)

A partir de l'amortització dels forns de la fase anterior, es documenta en l'edifici un nou període que, per una altra banda, mantindrà les mateixes característiques funcionals com a tintoreria, activitat de la que les noves estructures en reforcen en la interpretació a través de la construcció de nous desguassos, dipòsits, calderes i premses. Així, vers el darrer quart del segle XV la indústria que es desenvolupa en la finca és objecte d'importants reformes que es

concreten en la construcció de nous forns i d'un sistema de premses que s'hi relacionen. L'àrea industrial serà en aquest període, si més no, de major complexitat. L'amortització de les estructures pertanyents a aquesta fase es duu a terme, molt possiblement, durant la mitjan del segle XVI, possiblement en la primera meitat de la centúria..

### **ÀREA DE FORNS**

D'una banda es construeix una nova àrea de treball amb forns que es localitza al centre del Sector 2. La zona, també semi-soterrada, es construeix retallant nivells anteriors, i formant una obrador de planta rectangular, d'uns 2,4 x 2,6 m, amb la construcció de diversos murs (**UE 1028, 1029, 1030, 1031**). El material que farceix (**UE 48**) la rasa de construcció (**UE 277**) del mur **UE 1028** proporcionà material ceràmic pertanyent al segle XV<sup>11</sup>.

S'aprofitaran, també, estructures anteriors, com el pilar **UE 1026**. Aquesta àrea de treball, d'aproximadament 5 m<sup>2</sup>, dóna accés a dos forns que són també construïts de nova planta:

El primer (**UE 1032**), situat al nord d'aquest espai, és de característiques similars als de la fase anterior, de planta circular, secció cúbica i obra de rajola lligada amb argila. El diàmetre de l'estructura és, però, de majors dimensions, assolint els 2,60 m. La conservació de l'estructura és bona, amb una potència conservada d'aproximadament 90 cm.

El segon forn (**UE 1067**), situat a l'est de l'àrea de treball, és també de planta circular, malgrat que amb tendència oval (amb uns 1,6 x 1,8 m màxims pel que fa a l'interior de la cambra de cocció). És construït també amb obra de rajola unida amb argila, conservant l'arrencament de l'arcada en la boca. La secció és lleugerament convexa. Destaca la singularitat de l'última base que funcionà en aquest forn: a diferència de la resta de forns documentats, la superfície interior és construïda amb rajoles disposades verticalment, formant un original sòl d'aspecte geomètric. La conservació de l'estructura és bona, amb parets conservades d'uns 70 cm., i molt bona en la plataforma de base. Aquesta base o solera de rajoles verticals és producte d'una refecció que amortitzà la solera original, situada uns 50 cm més avall.

Podria correspondre al mateix període que els dos forns esmentats en el paràgraf precedent el forn **UE 1031**, localitzat a l'extrem nord-est del Sector 2. L'estructura, visible en pràcticament la meitat de superfície de planta, no ha estat excavada i tan sols s'ha documentat gràficament. Les característiques i dimensions són similars al forn **UE 1032**.

L'activitat productiva d'aquests forns es manté, a nivell interpretatiu, en les mateixes condicions que l'activitat industrial de la fase precedent. Val a dir, que el residu localitzat en l'interior de les estructures és idèntic en ambdues fases, element que, si més no, determina la continuïtat en l'objecte de producció. El material ceràmic recuperat en els estrats d'amortització dels forns esmentats, situa el seu abandonament vers mitjans del segle XVI.

### **ÀREA DE PREMSES**

En paral·lel amb l'àrea de forns, durant aquest període es construeix un sistema d'estructures que responen a la mateixa tasca industrial. Es tracta d'un conjunt de premses i d'un sistema de

---

<sup>11</sup>Bàsicament fragments de pisa blava "de Barcelona" en blau sobre fons blanc.

desguassos que s'hi relacionen. Aquest conjunt se situa a l'entorn de la zona de forns, respectant-se constructivament ambdues àrees.

Documentem un mínim de 5 estructures que interpretem com a plataformes o bases de premsa. Responen a construccions de planta circular, d'entorn 1,90 m. de diàmetre, realitzades amb pedres de mida mitjana i abundant morter de calç. La seva conservació és precària, restant únicament la part inferior amb alçats no superiors als 30 cm. La base es presenta plana i amb l'empremta de diversos taulons de fusta que la recobrien; a la part interior del cercle que formen, totes elles disposen d'un encaix circular d'aproximadament 10 cm. d'amplada on s'hi conservava petites restes de fusta. L'encaix, presumiblement suportava l'estructura de la premsa. Aquestes estructures de fusta, de forma circular, foren fixades mitjançant la capa de morter que ha arribat fins als nostres dies, capa on, en desaparèixer la matèria orgànica, han quedat les empremtes circulars descrites més amunt.

Quatre d'aquestes premses (**UU.EE 1045, 1043, 1053, 1044**) se situen sobre un mateix eix orientat en paral·lel al mur de façana (**UE 1054**) de l'àrea interpretada com a pati de l'edifici, on s'hi adossen, mentre que una (**UE 1033**), se situa al sud del forn **UE 1067**. Una sisena base de premsa (**UE 1065**), se situa al NE de la base de premsa **UE 1043** però, pràcticament, només es conserva uns pocs cm. de paret, fet que també passa amb els fragments de premsa identificat com a **UE 1053 i 1051**.

Cadascuna d'aquestes estructures (a excepció de les fragmentades **UE 1033, UE 1053, UE 1065**) presenta un canal o desguàs de característiques similars, realitzat amb obra de rajola, pedra i morter de calç. El conjunt de desguassos (**UE 1047, 1049, 1064**) desemboca a un sol rec (**UE 1048**) que, seccionant el mur de façana **UE 1101**, conduïa el contingut a l'exterior de l'edifici, vers el Rec Comtal.

Tal com passava amb moltes de les estructures de combustió, la lectura estratigràfica d'aquestes estructures permet observar que, si bé totes elles són contemporànies dins la mateixa fase, no foren coetànies simultàniament. El fet es determina, per exemple, amb la superposició de la premsa **UE 1043** a la **UE 1053** o bé la **1045** a la **1065**. Aquestes constants reconstruccions també es fan paleses al sistema de desguassos (tapiat, reconstrucció, etc.).

A nivell interpretatiu, el conjunt d'estructures s'ha de relacionar, òbviament, amb el procés industrial dut a terme pels paraires, la seu dels quals a la ciutat se situava en aquest indret.

### **DIPÒSITS - SAFAREIGS**

A banda d'aquestes dues zones, del mateix període, o fins i tot potser de l'anterior, corresponen com 3 petits dipòsits, obrats a manera de safareigs. En caps d'ells s'ha pogut excavar l'estratigrafia del seu entorn o l'existent a sota, motiu pel qual únicament podem establir la datació de la seva amortització, vers mitjan segle XVI. La data de construcció pot ser tant corresponent a finals del segle XV, durant la reforma del centre industrial, com originàries del finals del segle XIV, atès que cap d'aquestes estructures és seccionada per restes de les reformes de la tintoreria.

Tots els dipòsits són de característiques similars. Un primer dipòsit (**UE 1074**) se situa en el límit nord del Sector 1, adossat al mur **UE 1075**. És de planta rectangular, d'1,60 per 0,93 m, aproximadament, i de 40 cm de fondària conservada essent la seva solera de rajola de 29x15 cm aprox. Molt similar a l'anterior seria les restes d'un segons dipòsit situat també a cavall

entre el Sectors 1 i 2, del qual en resta únicament la solera enrajolada (**UE 1034**). Aquesta solera atorga unes mides mínimes interiors per aquest dipòsit de 2 m de longitud per 69 cm d'amplada, tot i que aquest últim valor era major amb seguretat per estar clarament seccionat per la construcció del mur posterior UE 1072. D'altra banda el tercer d'aquest tipus d'estructures se situa adossades en l'angle nord-oest que forma la façana principal, en el sector 2. En aquest cas és tracta d'un dipòsit rectangular, lleugerament trapezoïdal degut a l'adaptació en aquest angle de l'edifici, aproximadament de 2,27 m. de llargada per 1,32 d'amplada i uns 50 cm de fondària (**UE 1008**). A diferència dels anteriors, en aquest cas presenta un muret (**UE 1063**) que divideix el dipòsit en dos petits safarejos. En un dels angles del situat més al sud s'hi ha localitzat un vol de ceràmica encastat a solera, a manera de receptacle de pòsits. L'estrat que amortitzava aquest darrer dipòsit (**UE 101**), proporcionà material que es pot situar a mitjan segle XVI o finals de centúria<sup>12</sup>.

En darrer lloc, també ubiquem dins d'aquesta fase el pou circular **UE 1058**, construït amb un bon carreuat i un diàmetre interior d'uns 90 cm i situat al sector 3, sector que, en aquest moment, tot apunta que funcionava com a pati posterior de la finca.

Així doncs, les estructures constructives d'aquesta fase fan palesa la continuïtat d'una activitat productiva iniciada vers el segle XIV en el que, els paraïres, juntament amb diversos forns, empraven un tipus de premsatge on el rebuig era un element líquid. De la mateixa manera que altres indústries de l'època, la situació de la finca prop del Rec Comtal és un factor determinant per a la interpretació de les restes.

La fi d'aquesta fase és defineix amb l'amortització de totes les estructures. El material ceràmic localitzat en aquests nivells, on destaca un notable conjunt en el rebliment de l'àrea de forns, corresponen a al tipus de pisa amb decoració en blau coneguda com "Blava de Barcelona" pertanyent al segle XVI.

#### 8.5. FASE 5: SEGLES XVI-XVII

La cinquena fase documentada respon a les grans reformes que es realitzaran en plena època moderna, una vegada abandonada la producció industrial de les fases anteriors.

El nou període es caracteritza per una gran reforma arquitectònica de l'edifici, on els antics espais quedaran obsolets i s'aixequen noves divisions. El període s'ha datat en base a alguns materials associats a algunes de les estructures i, de manera relativa, en base als termes *antequem* i *post quem* que marquen les fases precedents i posteriors. Cal tenir present que no s'ha localitzat cap nivell d'ús d'aquest període, eliminats possiblement durant la neteja de l'enderroc previ a la intervenció.

Destaca, en primer lloc, la construcció d'un nou mur que subdivideix l'antic edifici en dos grans sectors, interpretable com una possible subdivisió en dos habitatges. Ens referim a la **UE 1072**, mur actiu fins a l'actualitat, que es disposa en sentit E-W a llarg d'uns 14,9 m. La paret fou construïda amb carreus de mida mitjana lligats amb morter de calç, d'obra acurada, sobre una

---

<sup>12</sup>Terrissa vidrada i pisa gòtica del tipus "Blava de Barcelona". La cronologia també ve determinada pel criteri *ex silentio* que marca l'absència de pisa del segle XVII.

ampla banqueta de fonamentació. El rebliment (**UE 22** en el sector 2 i **UE 3** en el sector 1) de la rasa de construcció (**UE 02**) d'aquest mur, ha proporcionat material que podem situar dins del segle XVI<sup>13</sup>.

Paral·lelament, en el mateix període es constitueixen els diversos murs (**UE 1011, 1018, 1019, 1023**) que conformen dos petits àmbits, de poc més de 4 m<sup>2</sup> cadascun, situats a la cara nord del mur **UE 1072**. En l'àmbit nord s'hi construeix també un pou de planta rectangular (**UE 1020**) i, al seu exterior est, un pou de planta circular (**UE 1025**). Per a establir el període de construcció d'aquestes estructures tenim els materials recuperats (**UE 64**) a la rasa de construcció (**UE 65**) del mur **UE 1018**, amb una cronologia també perfectament compatible amb el segle XVI, i, d'altra banda, els estrats tallats per a la construcció del pou **UE 1020** (**UE 76, 79, 50, 52 i 53**), amb una cronologia que sembla remuntar-se a l'època romana (**UE 52**) fins al segle XVI (**UE 79**), fet que segueix atorgant una cronologia dins d'aquest últim segle per a la fase que ens ocupa. L'estrat que amortitzava l'interior del pou **UE 1020** aportà material que podem situar dins de la segona meitat del segle XVIII, a banda del fet anecdòtic de la troballa d'una moneda de 5 pessetes. Que, essent l'únic material del segle XX, considerem com a una intrusió.

Juntament, en el mateix Sector 2, en l'angle oest, es construeix també un mur a manera d'escaire (**UE 1039**) la funció de la qual no ha pogut ser determinada atès que no va ser possible excavar-ne els estrats que s'hi relacionaven.

En el Sector 1, d'aquest període es data únicament un petit muret (**UE 1073**) construït a l'interior de l'estructura d'una fase anterior (**UE 1074**) i dues petites fosses (**UE 30, 46**) possiblement relacionades amb l'activitat constructiva, atès l'abundant presència de calç en el rebliment. En el Sector 2, prop d'aquestes fosses també se n'ha documentat una de similar (**UE 11**).

D'altra banda, del segle XVII es data la construcció dels dos murs longitudinals paral·lels localitzats en el Sector 3. Ambdós (**UE 1056** amb uns 8,9 m de longitud i **1060** amb uns 7 m) són de factura similar, de pedres mitjanes unides amb morter, orientats NW-SE, i que es prolonguen més enllà dels límits de la intervenció.

La construcció d'aquestes parets en un espai fins aquest moment no edificat, sembla respondre a la construcció d'un habitatge de nova planta. En l'àrea d'excavació no s'ha conservat cap nivell estratigràfic que puguem adscriure a aquest nou edifici.

Sembla que la pervivència de les estructures d'aquesta fase constructiva arribà, en alguns casos, fins al moment d'enderroc de la finca, efectuada entre els anys 2002 i 2003, mentre que d'altres es deixaren d'utilitzar durant els segle XVIII i XIX. És el cas del ja esmentat pou **UE 1020**, amortitzat a finals del segle XVIII, o bé del pou **UE 1025**, amortitzat, molt possiblement, durant el segle XIX. Pel que fa als murs de càrrega d'aquesta fase constructiva, sembla que, en molts casos, s'aprofitaren fins a l'enderroc de la finca, si bé aquest fet no el podem corroborar per haver estat arrasats els nivells de circulació d'aquest sector de forma anterior a l'inici de la intervenció arqueològica.

---

<sup>13</sup>Material format, bàsicament, per produccions de terrissa vidrada diversa (algunes en verd gòtic / melat), "Blava de Barcelona" gòtica i pisa blanca.

## 8.6. FASE 6: SEGLESXVIII-XX

La darrera fase que hem identificat correspon a les estructures construïdes entre els segles XVIII i XX. Si bé en aquest període hi podem distingir diverses fases d'ocupació clarament diferenciades, la manca de nivells estratigràfics no permet relacionar les diverses reformes que es presumeixen i realitzar-ne un discurs objectiu. Per aquest motiu, englobem el conjunt de restes d'aquestes centúries en una mateixa fase.

De finals segle XVII o inicis segle XVIII és possiblement el dipòsit situat a l'est del Sector 2. L'estructura (**UE 1052**), construïda amb obra mixta de pedra i rajola, és de planta rectangular, d'1,70 per 2,50 m. i una fondària de poc més d'1 m.; en la paret est conservava dos carreus encaixats a manera d'esglaó. L'interior de l'estructura es trobava amortitzat per dos estrats (**UE 167**, **UE 168**) que proporcionaren material que es pot situar vers l'últim quart del segle XVIII<sup>14</sup>.

També del mateix període és la claveguera o desguàs que per l'angle sud desemboca en aquest dipòsit. La claveguera (**UE 1050**), de la qual tan sols se'n conserva la solera, de rajola i morter en un tram de poc més d'un metre, pren la pendent vers aquest dipòsit, possiblement recollint les aigües d'un sòl superior.

Poc després de ser amortitzat, el dipòsit **UE 1052** fou seccionat (**UE 276**) per la construcció d'un pou circular (**UE 1012**), amb un diàmetre d'uns 65/70 cm i fet amb pedres més o menys treballades que es combinaven amb maons<sup>15</sup>.

Posterior a la construcció d'aquest pou data la instal·lació d'un petit dipòsit (**UE 1013**) que el cobreix parcialment. Es tracta d'un petit dipòsit amb solera enrajolada amb rajoles de 30 x 15 cm i amb unes dimensions aproximades de 1,3 x 1,1 m, i de potència escassament conservada.

D'altra banda, un tram de claveguera (**UE 1009**) documentat prop de la façana **UE 1103**, en una longitud d'1 m aproximadament, sembla correspondre també a aquesta fase constructiva.

De finals el segle XIX es documenta una important reforma en la zona est del Sector 2: es rebaixa lleugerament la superfície d'ús i es construeixen dos àmbits semi-soterranis delimitats per diversos petits murs. Aquests espais seran enrajolats (**UE 1006** i **UE 1007**) i en un d'ells s'hi construirà un pou circular excavat directament a les argiles de la zona (**UE 265**) amb l'accés reforçat per un marc de fusta rectangular (**UE 104**). Els espais seran utilitzats fins mitjans segle XX. Aquests paviments es trobaven amortitzats per un estrat (**UE 121**) que no proporcionarà material arqueològic significatiu.

En paral·lel amb la construcció d'aquestes noves habitacions, es documenta també la realització d'una nova claveguera que conduirà les aigües residuals vers l'exterior de l'edifici. Com a eixida es seguirà emprant la mateixa obertura ja utilitzada pels desguassos de les premses del segle XVI. La claveguera (**UE 1001**), realitzada molt sòlidament amb maons lligats amb un bon morter de calç, serà emprada com a límit oest dels nous àmbits. De forma coetània es construirà una segona claveguera (**UE 1004**) que, disposada en sentit SW-NE,

---

<sup>14</sup>Entre el material que marca la cronologia més alta trobem alguns fragments de terrissa amb decoració del tipus Can Falló (Girona), ja del segle XVIII, una possible importació policroma italiana (UE 168, núm. Inv. 91), a banda de fragments de cronologia anterior de les produccions de reflex metàl·lic o pisa blanca sense decorar.

<sup>15</sup>Es va excavar en una potència de poc més d'un metre, tot i que l'estructura continuava més enllà d'aquesta cota.

desembocarà en l'anterior. De la primera es va documentar una longitud de 9,2 m i de la segona es conservava un tram d'uns 5,8 m de longitud.

En el Sector 3, durant del segle XIX hi documentem la construcció de dues estructures de combustió, possibles fornals o calderes. La primera (**UE 1059**), de mida més gran (2 m. de llargada per 1,60 d'amplada) se situa en l'àrea oest, adossada al mur **UE 1060**; la segona (**UE 1003**), de mides més reduïdes (1,37 m com a màxim en els seus eixos x i y), és situada en l'àrea est. Ambdues presenten característiques similars: una part inferior amb un petita canal on s'hi ha documentat abundants restes de combustió, i una part superior formada per una estructura cilíndrica d'obra de rajola i morter. Per la part frontal, totes dues disposaven d'una fossa des d'on es té accés a la canal inferior. El farciment de l'estructura **UE 1059** estava format per un estrat de cendres i carbons (**UE 270**) de més de 70 cm de potència que cobria un petit estrat d'argila (**UE 271**). Cap dels dos estrats de farciments proporcionà material arqueològic. L'estructura **UE 1003** estava reblerta interiorment per l'estrat de cendres i carbons **UE 97** que cobria els estrats d'argiles **UE 98**, **UE 99** i **UE 100**. Cap d'aquests estrats proporcionà material arqueològic.

En darrer lloc, també del segle XIX és un petit dipòsit (1,7 x 0,9 m aprox.) situat adossat al mur **UE 1054**, al Sector 3. L'estructura (**UE 1005**), de poca fondària, conservava en un dels angles un tub de ceràmica per a la canalització d'aigües. L'estrat que el farcia interiorment (**UE 132**) només va proporcionar runa contemporània relacionada amb l'enderroc de la finca.

## 8.7. ESTRUCTURES MEDIEVALS/MODERNES SENSE PRECISAR

En conjunt amb totes les restes exposades anteriorment, la intervenció arqueològica ha proporcionat altres estructures la datació de les quals no és pot precisar. El fet es deu bé a la manca de produccions ceràmiques que hi aportin un marc cronològic concret, bé per l'amplitud que proporcionen els termes *antequem* i *post quem*. En tot cas, a jutjar per diversos factors, com la presència d'alguns fragments ceràmics determinats o el tipus d'obra utilitzat, pensem que es poden assignar a època medieval o moderna en base a la següent proposta:

### 8.7.1. Possibles estructures d'època medieval (segles XIV-XV?)

En el Sector 3 i a tocar de la sitja **UE 145**, s'ha documentat un tram de mur d'uns 55 cm. d'amplada i 2 m. de llargada (**UE 1057**). La paret s'orienta en sentit NE-SW i es prolonga vers l'àrea de seguretat no excavada. La conservació és precària, de poc més de 25 cm. d'alçada. La seva datació és imprecisa, per bé que possiblement posterior a les sitges i clarament anterior al segle XVII.

Al Sector 1 s'ha localitzat també un petit tram de mur, de poc més de 25 cm. d'amplada i visible tan sols en uns 50 cm. de llargada (**UE 1083**). Orientat en sentit N-S, presumiblement es prolonga cap a sota les clavegueres **UE 1015** i **1022**. Els estrats que s'hi relacionen no han pogut ser excavats. Ja que no podem relacionar-la amb cap altre estructura, si bé amb seguretat és anterior al segle XV, no podem afirmar que correspongui a la fase original de l'edifici o bé a una època anterior.



### 8.7.2. Estructures indeterminades d'època moderna o contemporània.

En un segon grup hi englobem diverses construccions que, bàsicament per l'absència de material ceràmic associat, no podem precisar-ne la datació.

Al sud del Sector 1 hi distingim tres murs que segueixen el mateix eix i orientació que els de l'edifici original. El primer (**UE 1104**) correspon a un mur realitzat amb encofrat de morter de calç, adossat al pilar **UE 1096** i que secciona lleugerament el forn **UE 1079**. Entre el mur **UE 1104** i el pilar **UE 1095** s'identifica un altre mur (**UE 1105**) que s'adossa i cobreix parcialment el mur medieval **UE 1098**. A l'altra banda del pilar, per l'oest, també se situa un muret de rajoles d'1,40 cm. de llargada (**UE 1094**). Aquest darrer possiblement es relacionava amb el mur **UE 1093**, orientat N-S al marge oest del Sector 1, documentat en un tram de pràcticament 3 m. (**UE 1093**). El conjunt de murs tenen una funcionalitat com a delimitadors d'un o diversos àmbits, en tot cas posteriors a la segona meitat del segle XVI.

També en aquest mateix sector, hi documentem un pou de planta quadrada d'uns 80 cm de costat interior (**UE 1090**) i un mur construït simultàniament, possiblement com a reforç (**UE 1091**). Ambdues estructures són posteriors al mur **UE 1093**, al qual seccionen.

Integrem també en aquest grup un pou de planta circular (**UE 1058**), d'obra de pedra i morter de calç situat al costat SO del Sector 3 (secciona les sitges **UE 145** i **UE 215**), i una estructura indeterminada (**UE 1069**) situada a l'extrem de llevant del Sector 2 i que no fou excavada. Pensem, però, que molt probablement es tractava d'una altra premsa o element similar relacionat. Ambdós elements són possiblement d'època moderna.

Finalment esmentar dues fosses que s'han excavat parcialment a l'extrem sud del Sector 1. Es tracta d'una fossa de funcionalitat indeterminada, de planta circular d'uns 70 cm de diàmetre (**UE 33**) i d'una fossa rectangular on s'hi ha localitzat dues pedres a manera d'estructures de suport (**UE 36**). Ambdues fosses no foren excavades al complet ni tampoc el seu entorn atès que s'ubiquen en un sector del solar que, després d'iniciar-ne l'excavació, fou delimitat com a zona de seguretat pels edificis limítrofs, prohibint-ne l'excavació arqueològica.

## 9. CONCLUSIONS

La intervenció arqueològica al solar situat als núm. 2-4 de la Plaça de Sant Agustí Vell, tenia com a objectiu l'excavació en extensió de la superfície de la finca, fins a la cota on podrien ser afectades les possibles restes arqueològiques i deixant una àrea de seguretat en els límits sud i oest. L'actuació ha respost a aquest objectiu dins els terminis acordats inicialment i realitzant l'excavació acurada i documentació exhaustiva de totes les restes localitzades.

Després dels treballs inicials de rebaix mecànic dels nivells superficials, molt alterats ja per anteriors moviments de terra, s'ha procedit a l'excavació de tots els nivells arqueològics seguint la seqüència estratigràfica real. Durant l'excavació, s'han definit tres sectors bàsics per tal de clarificar la situació de les estructures.

El resultat dels treballs ha permès identificar una possible fase d'època romana que no tindria continuïtat amb el següent moment d'ocupació de l'indret, representat per la localització d'un notable conjunt d'estructures que reflecteixen l'evolució d'un mateix edifici des de

possiblement el segle XIII i fins a l'actualitat. A causa de no haver pogut exhaurir la totalitat dels nivells estratigràfics, molts elements no poden ser valorats adequadament.

Del període possiblement datat en època romana només han estat detectats cinc estrats, un a l'extrem nord del solar (sector 3) i la resta a la zona central del solar (sector 2). Possiblement també d'aquest període s'han identificat dos murs que formen un angle entre sí i que funcionaren com a fonaments fins a principis del segle XXI, quan la finca que ocupava el solar fou enderrocada.

Després del període romà baiximperial tot apunta que l'indret no fou ocupat fins la baixa edat mitjana, en el segle XIII. D'aquest període, definit com a segona fase, es documenten dues parets de façana, diversos estreps d'arcades i un paviment de calç. La funcionalitat d'aquest en aquest primer moment no ha pogut ser determinada, com tampoc amb precisió l'època de construcció. La factura gòtica de les estructures i la documentació històrica d'aquest sector de Barcelona ens permet proposar una datació aproximada que pensem s'ha de situar entorn el segle XIII.

La tercera fase, que hem dividit en dos moments, es distingeix per la transformació de la planta baixa de l'edifici gòtic en un complex proto-industrial relacionat possiblement amb el tractament de llana. Així ho interpretem d'acord amb la informació estudiada i transmesa pel Albert Garcia Espuche, que identifica aquestes instal·lacions com els obradors de la Casa del Gremi dels Paraires, també dita Casa del Pont de Campderà<sup>16</sup>. Aquesta transformació s'evidencia per dues canalitzacions disposades en paral·lel i orientades vers el curs del Rec Comtal, i pel tapiat de la llum entre les arcades del límit sud de l'edifici. El punt d'origen de les canalitzacions, d'acord amb altres exemplars localitzats en la mateixa excavació corresponents a una fase posterior, tindria lloc en estructures relacionades possiblement amb el tractament de la llana situades al sector occidental de la finca, no excavat.

També relacionat amb aquesta mateixa fase industrial, però d'un moment lleugerament posterior d'acord amb la seqüència estratigràfica, correspon la construcció de noves estructures d'aquesta proto-indústria identificades especialment en el sector 1 a través de la localització de diversos forns per a calderes. Posteriorment, vers finals segle XV, amb la inutilització dels anteriors, es construeix una nova zona de forns i un conjunt de diverses premses amb un singular sistema de desguassos. En aquest període, prolongat fins aproximadament mitjan segle XVI, l'edifici acull un notable complex industrial que inclou diverses fases productives. L'objecte d'aquesta producció, atenent a les evidències arqueològiques i a la documentació conservada sembla que s'hauria de relacionar amb l'activitat del gremi dels paraires. La situació del solar intervingut el situa immers dins d'un sector que durant la fi de la Baixa Edat Mitjana serà el nucli industrial de la ciutat, tenint el Rec Comtal i la via del Carrer dels Carders com a eixos de vitalitat. L'entitat de les estructures d'aquest període és variable, per bé que en el cas d'alguns forns l'obra és singular i la conservació bona.

---

<sup>16</sup> GARCIA ESPUCHE, A., 2004. "Els draps nets de la vella Barcelona". *Avui*, 3 de gener de 2004.

D'època moderna l'actuació ha pogut determinar també diverses fases. Hi destaquen, principalment, les importants reformes que es faran a partir de mitjan segle XVI, amb la creació de noves mitgeres, la definició de nous àmbits i la construcció d'un nou edifici en el sector nord, espai possiblement fins aleshores ocupat per un pati o un hort. L'època es distingeix també per la construcció de diversos pous i dipòsits.

Vers finals del segle XIX es realitzen noves reformes, amb la construcció de dos àmbits semi-soterrats i la substitució del sistema de clavegueram. L'edifici, passant per reformes més recents, seguirà ocupat fins a l'actualitat.

El conjunt de restes és, doncs, significatiu de l'evolució urbana i funcional d'aquest sector de Barcelona. Les estructures d'entre els segles XIII i mitjan XVI, les més destacades, conformen un notable exemple dels trets característics de la zona baixa del barri de Sant Pere, des de la urbanització del sector fins a l'esplendor i decadència del període industrial. En conjunció amb els diversos paral·lels localitzats anteriorment en l'entorn del solar i les dades proporcionades per la documentació històrica, la informació obtinguda en la intervenció pot ser de gran rellevància per al coneixement d'aquesta àrea de la ciutat, especialment en el període baixmedieval. Posteriorment a aquesta intervenció realitzada l'any 2003, altres actuacions arqueològiques han aportat estructures de funcionalitat similar, com les identificades en el carrer de les Basses de Sant Pere, 3 l'any 2010, on es van localitzar significatives restes d'una adoberia<sup>17</sup> o els dipòsits localitzats a la Plaça de Sant Agustí Vell, 16/Plaça de l'Acadèmia, 1 l'any 2007<sup>18</sup>.

Val a dir, en darrer lloc, que la circumstància en que fou duta a terme la intervenció arqueològica, excavant una reduïda part de les restes existents, fou una malaurada oportunitat per documentar exhaustivament uns obradors d'època medieval, complexos, pràcticament intactes, circumstància poc habitual, i relacionats amb la important indústria drapera de la ciutat. Fins i tot, donada la conservació de tot el conjunt, amb tota la tipologia d'estructures conservades, hauria estat d'interès que haguessin estat posades en valor, com ha succeït en restes similars d'altres municipis, cas de Granollers per exemple. Recordem però, que el cas de Sant Agustí Vell és a més un cas amb una important càrrega simbòlica, essent les restes probablement de la seu del Gremi dels Paraires, indústria capdavantera de Catalunya des d'època medieval i fins al segle XIX.

Es coneix documentalment com a mínim a partir de l'any 1383 les primeres ordinacions de paraires i tintorers. En els ordenances de l'any 1387 s'escriu que el Consolat del Gremi s'ubica "en lo Pont d'en Campedrà, en la casa que hi ha assignada per reconèixer los dits draps". En un document del segle XVIII s'explica que el Consolat havia fet construir en una placeta enfront el Convent de Sant Agustí, al costat del Rec Comtal, "la casa de juicio o examen de los paños que vulgarmente se disse del pont den Campderà"<sup>19</sup>. Albert Garcia Espuche escrivia, després d'un visita a la intervenció arqueològica, que la casa del gremi "disposava d'un tint, que es llogava anualment a un paraire. Es tracta d'una instal·lació important, amb tots els elements

---

<sup>17</sup> Museu d'Història de Barcelona: *Anuari d'arqueologia i patrimoni de Barcelona*, 2010, p.19..

<sup>18</sup> PUJADES CAVALLERIA, J: "Balanz anual de l'activitat arqueològica", *QUARHIS*, Època II, Any 2008, Núm. 4,

<sup>19</sup> MOLAS RIBALTA, Pere: 2L'etapa final del Consolat del Pont de Campderà. Un tribunal tècnic de la indústria drapera a Barcelona", a *Pedralbes: Revista d'història moderna*, Nº 9, 1989, pàgs. 139-156.

necessaris per al tenyit de les teles (cubells, forns, premses, calderes, rodells, taules...), un conjunt de dimensions força considerables que ara destaca amb força a l'excavació<sup>20</sup>. Aquests són doncs els principals resultats de la intervenció arqueològica.

---

<sup>20</sup> GARCIA ESPUCHE, A., 2004. "Els draps nets de la vella Barcelona". *Avui*, 3 de gener de 2004.

## 10. BIBLIOGRAFIA

GARCIA ESPUCHE, A., 2004. "Els draps nets de la vella Barcelona". Article publicat al diari Avui el dissabte 3 de gener del 2004.

FERRER, C.; HINOJO, E.: *Informe de la intervenció arqueològica als carrers Allada-Vermell, Jaume Giralt, Pou de la Figuera i dels Metges (Barcelona, el Barcelonès). 2 desembre de 2002 – 30 d'abril de 2003*. Juliol 2003. Departament de Cultura de la Generalitat de Catalunya. Inèdit.

FLORENSA, F.: *Memòria del seguiment arqueològic al carrer d'en Serra Xic cantonada amb la Plaça Sant Agustí Vell (Barri de la Ribera, Barcelona). Del 9 al 18 de febrer de 2000*. Departament de Cultura de la Generalitat de Catalunya. Inèdit.

MOLAS RIBALTA, Pere: 2L'etapa final del Consolat del Pont de Campderà. Un tribunal tècnic de la indústria drapera a Barcelona", a *Pedralbes: Revista d'història moderna*, N° 9, 1989 , pàgs. 139-156.

Museu d'Història de Barcelona: *Anuari d'arqueologia i patrimoni de Barcelona*, 2010, p.19..

NADAL ROMA, E.: *Memòria de la intervenció arqueològica al carrer de Carders, 39-41/carrer Muntanyans, 1-5. Barcelona, el Barcelonès, 2004. Codi 057/04*. Departament de Cultura de la Generalitat de Catalunya. Inèdit.

PUJADES CAVALLERIA, J: "Balanz anual de l'activitat arqueològica", *QUARHIS*, Època II, Any 2008, Núm. 4,

SIMÓN VILARDAGA, S.; CABALLÉ, F. (Inèdit). *Memòria de l'excavació arqueològica realitzada a la finca del número 1 bis del carrer Tiradors de Barcelona (Codi d'intervenció 045/01)*. Barcelona. Departament de Cultura de la Generalitat de Catalunya. Inèdit.

SIMÓN VILARDAGA, S., 2005. "Una adoberia del segle XIX al carrer Tiradors", *Quaderns d'Arqueologia i Història de la Ciutat de Barcelona*, Quarhis 01, MHCB, Barcelona, pp. 126-131.

SOBREQUÉS, J. (Dir). *Història de Barcelona*. Vol. 2 i 3. Ajunt. De Barcelona – Enciclopèdia Catalana, Barcelona, 1992.

**ANNEX 1:**  
**DOCUMENTACIÓ ADMINISTRATIVA**



Expedient 437 K121 NB sobre la sol·licitud d'autorització per a 2003 de la intervenció preventiva a: Plaça de Sant Agustí Vell, 2-4 (Barcelona Barcelonès), segons el procediment establert en l'article 14 i següents del Decret 78/2002, de 5 de març de 2002, del Reglament de protecció del patrimoni arqueològic i paleontològic.

#### Fets

1. El dia 17 de juliol de 2003 el senyor Antoni Nicolau i Martí, com a director del Museu d'Història de la ciutat de Barcelona, va presentar una petició, per realitzar una intervenció arqueològica a: Plaça de Sant Agustí Vell, 2-4 (Barcelona Barcelonès).
2. El dia 21 de juliol de 2003 el Servei d'Arqueologia va emetre informe favorable a l'esmentada sol·licitud.

#### Fonaments de dret

1. Article 47 i següents de la Llei 9/1993, de 30 de setembre, del patrimoni cultural català (DOGC núm. 1807).
2. Decret 78/2002, de 5 de març de 2002, del Reglament de protecció del patrimoni arqueològic i paleontològic (DOGC núm. 3594).

#### Resolució

Per tot això, resolc:

- 1: **Autoritzar** la realització d'una intervenció arqueològica preventiva d'acord amb les següents dades i condicions:

Lloc de la intervenció: Plaça de Sant Agustí Vell, 2-4 (Barcelona Barcelonès).

Persona o institució autoritzada: Museu d'Història de la ciutat de Barcelona .

Direcció de la intervenció arqueològica: Josep Font Piqueras (Actium).

Activitat autoritzada: Control, excavació arqueològica .

Termini de realització de la intervenció: 23 de juliol al 15 de setembre de 2003.

Lloc de dipòsit provisional de les restes: Museu d'Història de la ciutat de Barcelona.

La intervenció arqueològica o paleontològica autoritzada haurà de ser realitzada d'acord amb les disposicions de la Llei 9/1993, del patrimoni cultural català, i del Decret 78/2002, del Reglament de protecció del patrimoni arqueològic i paleontològic, així com en els termes descrits en la documentació presentada per a la tramitació de l'expedient.

- 2: Notificar aquesta resolució, tal i com disposa l'article 5.2 del Decret 78/2002, simultàniament a l'ajuntament del municipi afectat i a la persona interessada, amb l'avertiment que:

FAIG CONSTAR que aquesta fotocòpia  
reproduceix fidelment l'original.


Barcelona, 28 III 2003



- Els particulars poden interposar recurs d'alçada contra aquesta resolució davant l'òrgan que l'ha dictat o davant del conseller de Cultura, en el termini d'un mes a comptar des de l'endemà de la recepció de la notificació, d'acord amb l'article 107 en relació amb els articles 114 i 115 de la Llei de règim jurídic de les administracions públiques i del procediment administratiu comú, sens perjudici que es pugui interposar altre recurs que sigui considerat convenient.
- Les administracions públiques podran interposar, d'acord amb el que determina l'article 44 de la Llei 29/1998, de 13 de juliol, de la Jurisdicció Contenciosa Administrativa, recurs contenciós administratiu davant el Tribunal Superior de Justícia de Catalunya, en el termini de dos mesos a comptar des de la notificació. Potestativament, dins el mateix termini, també podran efectuar el requeriment previ que determina el precepte legal abans esmentat.

Barcelona, 23 de juliol de 2003

El director general del Patrimoni Cultural



Josep Maria Sans Travé

FAIG CONSTAR que aquesta fotocòpia  
reprodueix fidelment l'original.  
Barcelona.







Expedient 437 K121 NB sobre la sol·licitud per a l'eliminació d'estructures arqueològiques existents a la Plaça Sant Agustí Vell, 2-4 de Barcelona (Barcelonès), segons el procediment establert en el Decret 78/2002, de 5 de març de 2002, del Reglament de protecció del patrimoni arqueològic i paleontològic.

Fets

El Sr. Antoni Nicolau i Martí, director del Museu d'Història de la Ciutat, va sol·licitar a la Direcció General del Patrimoni Cultural, mitjançant escrit de 28 d'octubre de 2003 (registre d'entrada núm. 9986), autorització per a realitzar el desmuntatge de diverses estructures existents al subsòl de la Plaça Sant Agustí Vell, 2-4 de Barcelona. Adjunt hi havia un escrit del Sr. Ferran Puig i Verdaguer -director del Servei d'Arqueologia del Museu d'Història de la Ciutat- en el que emet una valoració sobre les restes aparegudes, i un informe arqueològic del Sr. Josep Font i Piqueras (ACTIUM SL), director de l'excavació -realitzada entre els dies 23 de juliol i 22 de setembre de 2003- de les estructures que es demana eliminar.

Aquesta intervenció ha estat motivada pel projecte de l'empresa Por Font SCCL (gestionada per Sogeur SA) de construir un edifici d'habitatges de protecció oficial i de locals comercials en la planta baixa en aquest indret fet que motiva el desmuntatge de les estructures aparegudes en el procés de recerca arqueològica.

Les estructures afectades per la construcció d'aquest sistema de fonamentació són forns amb diversos murs associats, dipòsits, clavegueres, pous i un pilar. Totes aquestes estructures corresponen a dos períodes cronològics entre els segles XIII-XIV i XIX i reflecteixen, segons l'informe del director, l'evolució d'un mateix edifici, dedicat a alguna funció industrial, des del segle XIII fins a l'actualitat.

Les estructures arqueològiques afectades per les obres de construcció són les Unitats Estratigràfiques següents:

- Segles XIII-XIV: UE 1015, 1075, 1016, 1101, 1010, 1054 i 1022.
- Segles XV-XVII: UE 1092, 1090, 1091, 1085, 1086, 1087, 1084, 1081, 1082, 1067, 1072, 1073, 1025, 1060, 1093, 1048, 1032, 1047, 1008, 1042, 1011, 1018 i 1023.
- Segle XIX: UE 1005, 1001 i 1004

Les estructures afectades tenen una significació relativa, ja que estan molt malmeses per la mateixa evolució i ocupació de l'espai, i que el seu interès arqueològic ja ha estat objecte de recerca i documentació.

En data 28 de març de 2003, el Servei d'Arqueologia informa favorablement sobre aquesta sol·licitud, atès que la conservació de les restes és incompatible amb els treballs de construcció, i es proposa que s'autoritzi l'eliminació de les estructures afectades, sempre que sigui sota control arqueològic i tractant de minimitzar l'afectació el màxim possible. Atès l'interès del conjunt industrial del segle XV-XVII, es proposa exhaurir la documentació arqueològica d'aquells forns afectats.

FAIG CONSTAR que aquesta fotocòpia  
reproduïx fidelment l'original.

Barcelona



#### Fonaments de dret

1. Article 47 i següents de la Llei 9/1993, de 30 de setembre, del patrimoni cultural català (DOGC núm. 1807).
2. Decret 78/2002, de 5 de març de 2002, del Reglament de protecció del patrimoni arqueològic i paleontològic (DOGC núm. 3594).

#### Resolució

Per tot això, resolc:

- 1: Autoritzar la realització d'una intervenció arqueològica preventiva d'acord amb les següents dades i condicions:

Lloc de la intervenció: Plaça Sant Agustí Vell, 2-4 de Barcelona (Barcelonès)

Persona o institució autoritzada: Museu d'Història de la Ciutat (Barcelona, Barcelonès)

Activitat autoritzada: Eliminació parcial, sota control arqueològic, de les estructures arqueològiques dels segles XIII-XIV: UE 1015, 1075, 1016, 1101, 1010, 1054, 1022, segles XV-XVII: UE 1092, 1090, 1091, 1085, 1086, 1087, 1084, 1081, 1082, 1067, 1072, 1073, 1025, 1060, 1093, 1048, 1032, 1047, 1008, 1042, 1011, 1018, 1023 i segle XIX: UE 1005, 1001 i 1004. Les UE 1032, 1067 i 1092, prèviament a la seva eliminació parcial, s'haurà d'exhaurir la seva documentació arqueològica.

Aquesta actuació s'haurà de fer sota control arqueològic que caldrà sol·licitar a la Direcció General del Patrimoni Cultural.

La intervenció arqueològica o paleontològica autoritzada haurà de ser realitzada d'acord amb les disposicions de la Llei 9/1993, del patrimoni cultural català, i del Decret 78/2002, del Reglament de protecció del patrimoni arqueològic i paleontològic, així com en els termes descrits en la documentació presentada per a la tramitació de l'expedient.

- 2: Notificar aquesta resolució, tal i com disposa l'article 5.2 del Decret 78/2002, simultàniament a l'ajuntament del municipi afectat i a la persona interessada, amb l'avertiment que:

- Els particulars poden interposar recurs d'alçada contra aquesta resolució davant l'òrgan que l'ha dictat o davant del conseller de Cultura, en el termini d'un mes a comptar des de l'endemà de la recepció de la notificació, d'acord amb l'article 107 en relació amb els articles 114 i 115 de la Llei de règim jurídic de les administracions públiques i del procediment administratiu comú, sens perjudici que es pugui interposar altre recurs que sigui considerat convenient.

FAIG CONSTAR que aquesta fotocòpia  
reproduïx fidelment l'original.

Barcelona

4 de març 2003



Expedient 437 K121 NB sobre la sol·licitud d'autorització per a 2003 de la intervenció preventiva a: Plaça de Sant Agustí Vell, 2-4 (Barcelona, Barcelonès), segons el procediment establert en article 14 i següents del Decret 78/2002, de 5 de març de 2002, del Reglament de protecció del patrimoni arqueològic i paleontològic.

### Fets

1. El dia 17 de novembre de 2003 el senyor Antoni Nicolau i Martí, com a director del Museu d'Història de la ciutat de Barcelona i la senyora Eva Martínez Vilar, com a directora de Gestió Immobiliària Por Font, sccl, va presentar una petició per realitzar una intervenció arqueològica a: Plaça de Sant Agustí Vell, 2-4 (Barcelona, Barcelonès).
2. El dia 19 de novembre de 2003 el Servei d'Arqueologia va emetre informe favorable a l'esmentada sol·licitud.

### Fonaments de dret

1. Article 47 i següents de la Llei 9/1993, de 30 de setembre, del patrimoni cultural català (DOGC núm. 1807).
2. Decret 78/2002, de 5 de març de 2002, del Reglament de protecció del patrimoni arqueològic i paleontològic (DOGC núm. 3594).

### Resolució

Per tot això, resolc:

- 1: **Autoritzar** la realització d'una intervenció arqueològica preventiva d'acord amb les següents dades i condicions:

Lloc de la intervenció: Plaça de Sant Agustí Vell, 2-4 (Barcelona, Barcelonès).

Persona o institució autoritzada: Museu d'Història de la ciutat de Barcelona i Gestió Immobiliària Por Font, sccl.

Direcció de la intervenció arqueològica: Josep Font i Piqueras (Actium, SL).

Activitat autoritzada: Control arqueològic.

Termini de realització de la intervenció: 20 de novembre al 30 de desembre de 2003.

Lloc de dipòsit provisional de les restes: Museu d'Història de la ciutat de Barcelona.

La intervenció arqueològica o paleontològica autoritzada haurà de ser realitzada d'acord amb les disposicions de la Llei 9/1993, del patrimoni cultural català, i del Decret 78/2002, del Reglament de protecció del patrimoni arqueològic i paleontològic, així com en els termes descrits en la documentació presentada per a la tramitació de l'expedient.

- 2: Notificar aquesta resolució, tal i com disposa l'article 5.2 del Decret 78/2002, simultàniament a l'ajuntament del municipi afectat i a la persona interessada, amb l'advertiment que:

FAIG CONSTAR que aquesta fotocòpia  
reprodueix fidelment l'original.

Barcelona,

25 NOV 2003




Generalitat de Catalunya  
Departament de Cultura

**Direcció General del Patrimoni Cultural**

- Els particulars poden interposar recurs d'alçada contra aquesta resolució davant l'òrgan que l'ha dictat o davant del conseller de Cultura, en el termini d'un mes a comptar des de l'endemà de la recepció de la notificació, d'acord amb l'article 107 en relació amb els articles 114 i 115 de la Llei de règim jurídic de les administracions públiques i del procediment administratiu comú, sens perjudici que es pugui interposar altre recurs que sigui considerat convenient.
- Les administracions públiques podran interposar, d'acord amb el que determina l'article 44 de la Llei 29/1998, de 13 de juliol, de la Jurisdicció Contenciosa Administrativa, recurs contenciós administratiu davant el Tribunal Superior de Justícia de Catalunya, en el termini de dos mesos a comptar des de la notificació. Potestativament, dins el mateix termini, també podran efectuar el requeriment previ que determina el precepte legal abans esmentat.

Barcelona, 20 de novembre de 2003

El director general del Patrimoni Cultural



Josep Maria Sans Travé

FAIG CONSTAR que aquesta fotocòpia  
reprodueix fidelment l'original.

Barcelona, 20 de novembre de 2003

**ANNEX 2:  
DOCUMENTACIÓ FOTOGRÀFICA**



1. Estat inicial del solar.



2. Treballs de retirada de la runa superficial.



3. Vista general del solar parcialment desenrunat.



4. Un dels pilars medievals (UE 1095) de l'edifici gòtic.



5. Murs medievals UE 1078 i 1075



6. Inici de les UE 218-220, tallades pel desguàs, dels escassos estrats de l'edifici anterior a la fase industrial.



7. Restes del nivell de morter de calç (UE 221), corresponent a la construcció de l'edifici gòtic.



8. Vista del mur 1075, des del nord.



9. Restes del pilar UE 1111 i mur UE 1112 (en primer terme).



10. Vista frontal de les restes del mur UE 1112.



11. Pilar medieval UE 1026.



12. Pilar medieval UE 1046, adossat al mur 1054.



13. Vista de les restes medievals del sector 3 prèvia excavació. 14. Vista del mur UE 1057, sitja 145 i fossa 130 i pou 1058.



15. Fossa UE 289



16. Sitja UE 111 durant l'excavació.



17. Sitges UE 149 i 154 durant l'excavació.



18. Sitges UE 153 i 154 durant l'excavació.





19. Inici de l'excavació dels obradors medievals



20. Detall restes d'enderroc d'un dels forns de caldera.



21. Detall de restes de combustió d'un dels forns.



22. Restes del forn 1092.



23. Restes del forn 1079.



24. Restes (UE 1106) d'un obrador.



25. Exemple de sobreposició d'estructures.



26. Forn 1080, sota forn 1079 i arcada 1082.



27. Vista de l'obrador del forn 1077. .



28. Obrador i arcada del forn 1077.



29. Vista de les restes seccionades del forn 1036.



30. Detall de la xemeneia del forn 1036.



31. Vista general del forns de caldera del sector meridional.




32. Coberta dels desguassos 1015 i 15.



33. Desguàs UE 1022 prèvia excavació.



34. UE 1087, ramal del desguàs 1015.



35. Interior del desguàs 1015.



36. Reforma de la UE 1015 per la construcció d'un obrador.



37. Desembocadura vers el Rec Comtal.



38. Vista general dels desguassos del Sector 1.



39. Procés d'excavació del forn UE 1067.



40. Inici de l'excavació del forn UE 1032.



41. Estat final de l'excavació del forn UE 1067.



42. Pedra treballada pel desguàs de la caldera del forn UE 1067.



43. Restes de combustió en el forn UE 1032.



44. Estat final del forn UE 1032.



45. Procés d'excavació de l'obrador dels forns 1067 i 1032.



46. Estratigrafia variada en l'obrador.



47. Forns i obrador, amb enllosat raconer.



48. Important capa de carbons al fons de l'obrador.



49. Sòl inicial de l'obrador, amb forats de pal.



50. Cal en la boca del forn, observant-se una segona solera.



51. Vista general de l'obrador i els dos forns, finalitzada l'excavació.



52. Inici del forn 1051, no excavat.



53. Inici de l'excavació dels sector de premses.





54. Inici de l'excavació de la premsa UE 1044.



55. Estat final de la premsa UE 1044



56. Premsa UE 1043.



57. Estat final de la premsa UE 1045.



58. Detall de restes de fusta en un de les premses.



59. Vista general dels desguassos de premses.



60. Vista general del sector de les premses.



61. Detall desguàs 1064 de la premsa 1044.



62. Detall desguàs 1049 de la premsa 1043



63. Detall desguàs 1048.



64. Dipòsit UE 1074.



65. Dipòsit UE 1063.



66. Estructures de l'àmbit modern del sector 2 des del sud.



67. Estructures de l'àmbit modern del sector 2 des del nord.



68. Pou UE 1025.



69. Dipòsit UE 1052.



70. Pou UE 104.



71. Vista general dels paviments i claveguera contemporanis.



72. Fornal UE 1003, al sector 3..



73. Fornal UE 1059, al sector 3.



74. Vista aèria de l'àmbit de la intervenció arqueològica.


**ANNEX 3:**  
**DOCUMENTACIÓ PLANIMÈTRICA**

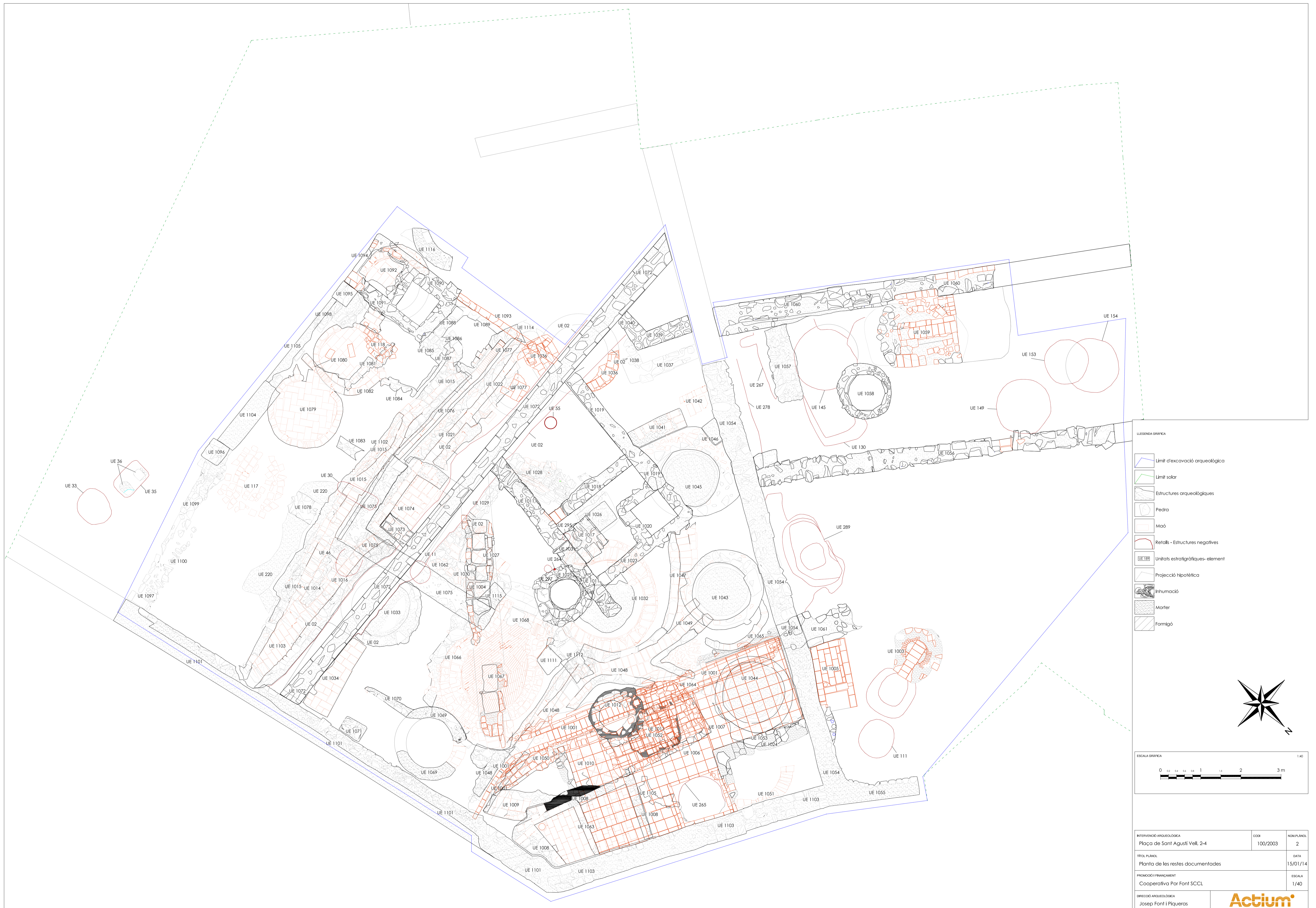


Mapa topogràfic 1:50.000


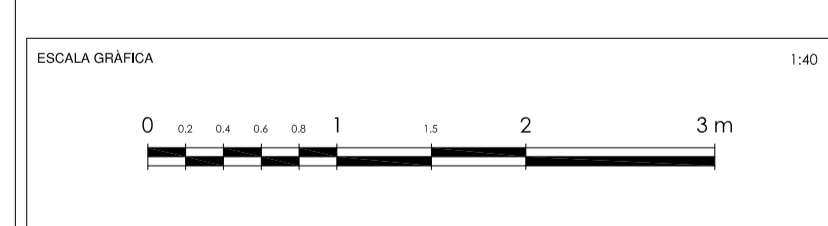


Ortofotomatge 1:2.500


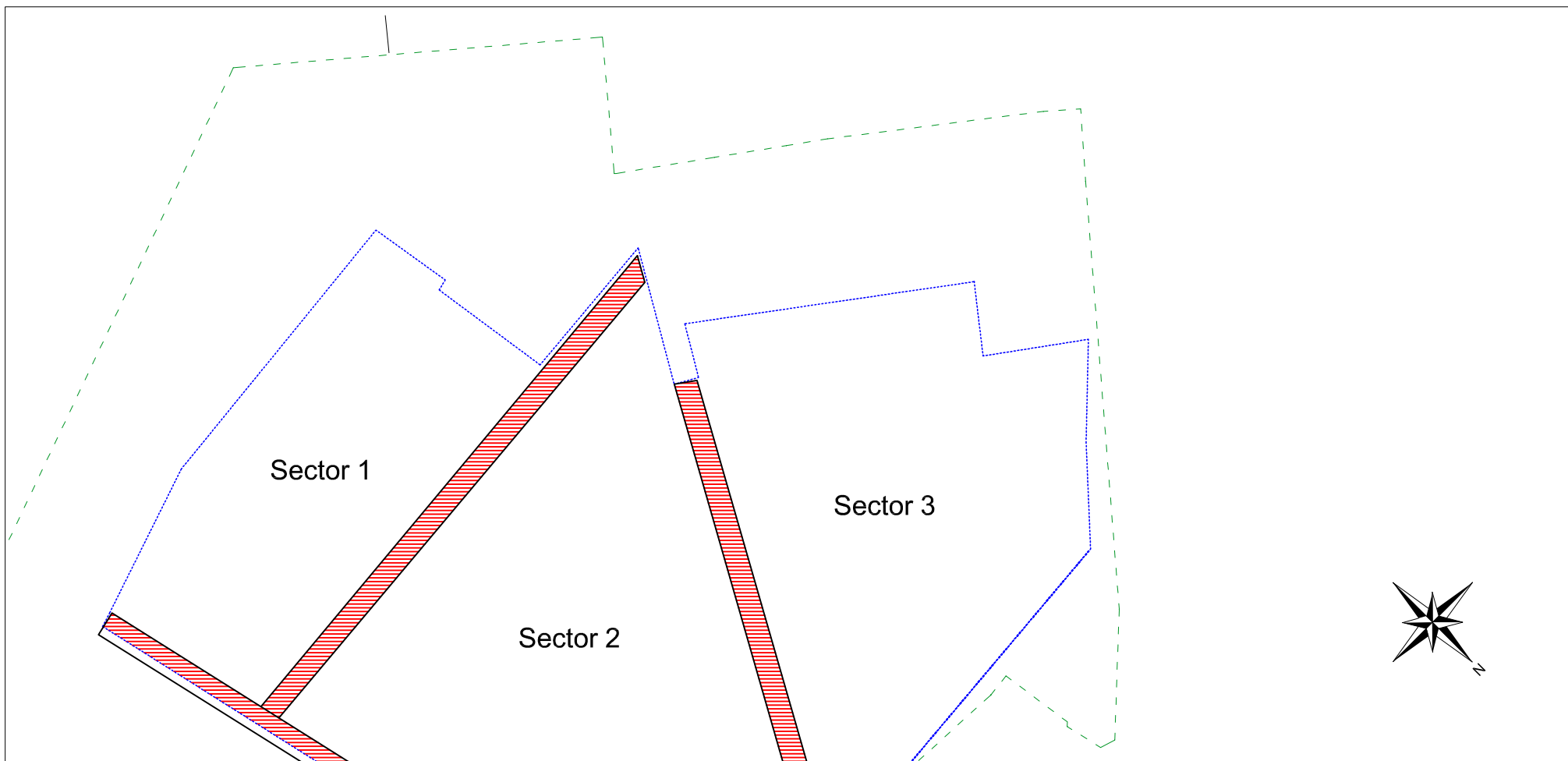
<b>INTERVENCIÓ ARQUEOLÒGICA</b> Plaça de Sant Agustí Vell, 2-4 Barcelona, el Barcelonès	<b>TÍTOL DEL PLÀNOL</b> Situació de la Intervenció			<b>CODI</b> 100/03	<b>NÚM. PLÀNOL</b> 1
<b>PROMOCIÓ I FINANÇAMENT</b> Cooperativa Por Font SCCL	<b>DIRECCIÓ TÈCNICA</b> Josep Font i Piqueras	<b>ESCALA</b> 1:50.000 1:5.000	<b>DATA</b> 01/2014		




- LEGENDA GRÀFICA
- Límit d'excavació arqueològica
  - Límit solar
  - Estructures arqueològiques
  - Pedra
  - Maó
  - Restes - Estructures negatives
  - Unitats estratigràfiques - element
  - Projectió hipotètica
  - Inhumació
  - Morter
  - Formigó

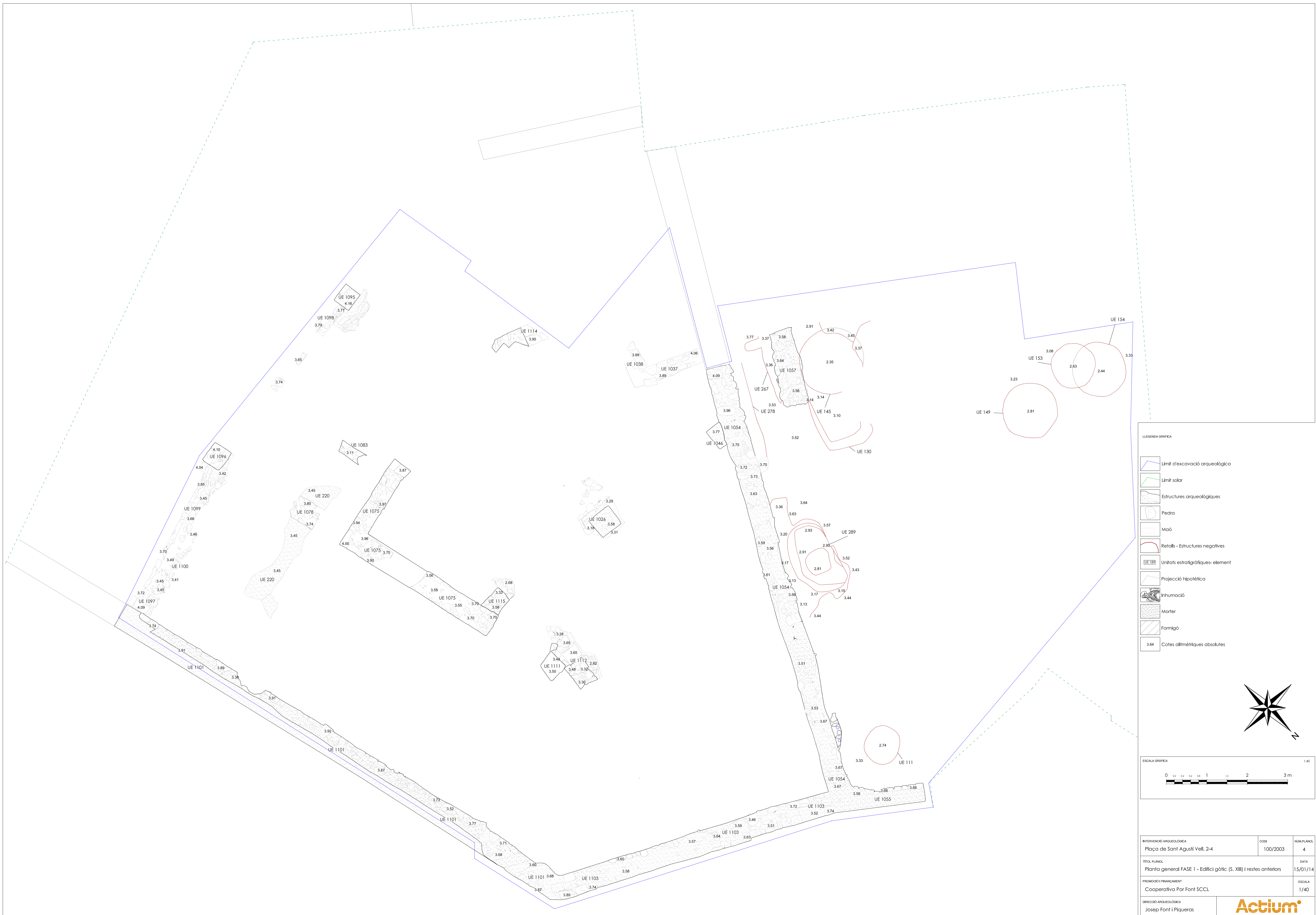


INTERVENCIÓ ARQUEOLÒGICA Plaça de Sant Agustí Vell, 2-4	CODI 100/2003	NÚM PLÀNOL 2
TÍTOL PLÀNOL Planta de les restes documentades	DATA 15/01/14	
PROMOCIÓ I FINANÇAMENT Cooperativa Par Font SCCL	ESCALA 1/40	
DIRECCIÓ ARQUEOLÒGICA Josep Font i Piqueras		

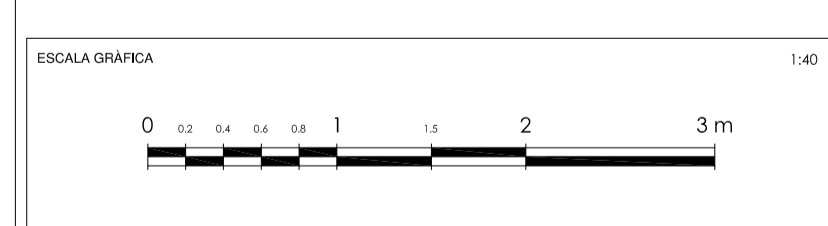



INTERVENCIÓ ARQUEOLÒGICA Plaça de Sant Agustí Vell, 2-4	CODI 100/2003	NÚM.PLÀNOL 3
TÍTOL PLÀNOL Sectors definits	DATA 11/02/14	
PROMOCIÓ I FINANÇAMENT Cooperativa Por Font SCCL	ESCALA 1/150	
DIRECCIÓ ARQUEOLÒGICA Josep Font i Piqueras		

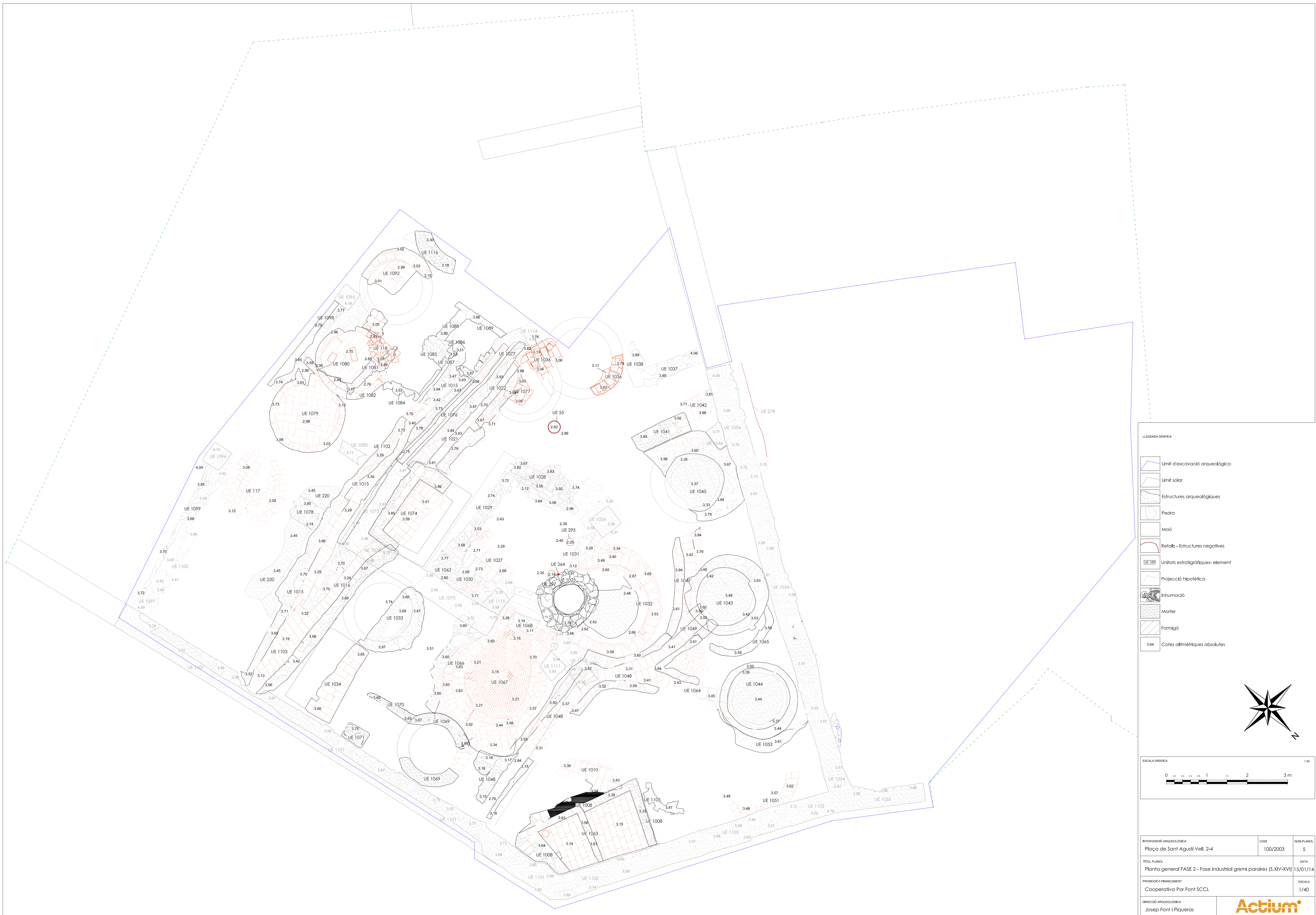




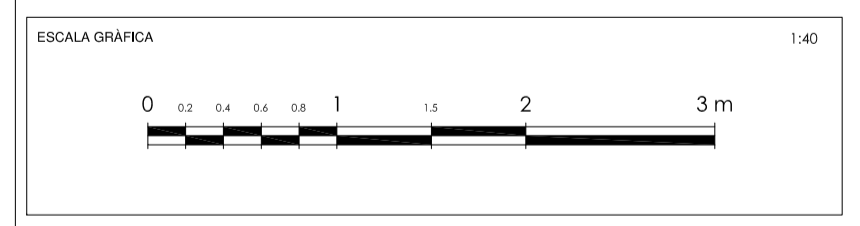

- LEGENDA GRÀFICA**
- Límit d'excavació arqueològica
  - Límit solar
  - Estructures arqueològiques
  - Pedra
  - Maó
  - Retalls - Estructures negatives
  - Unitats estratigràfiques - element
  - Projectió hipotètica
  - Inhumació
  - Morter
  - Formigó
  - Cotes altimètriques absolutes



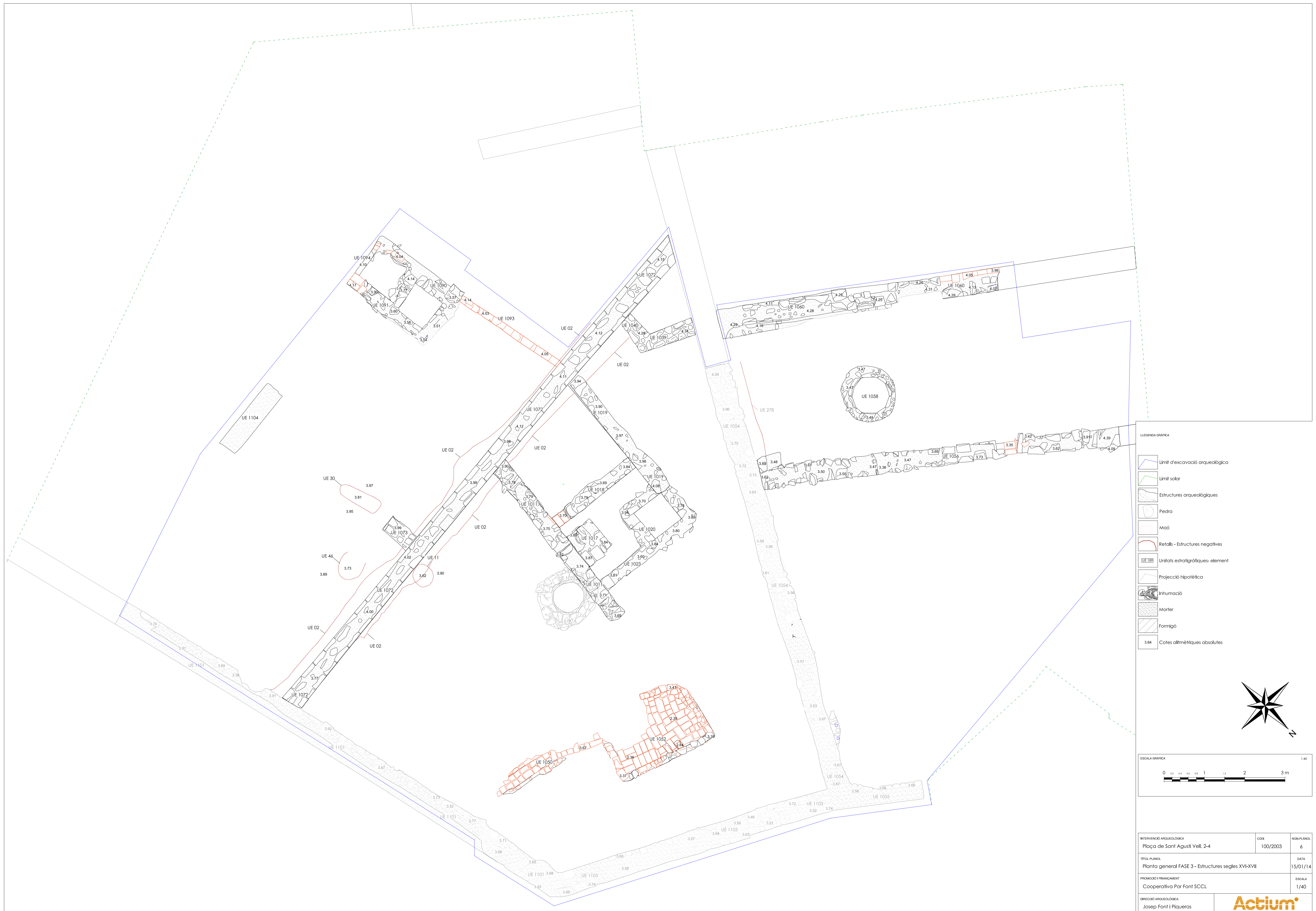
INTERVENCIÓ ARQUEOLÒGICA Plaça de Sant Agustí Vell, 2-4	CDI 100/2003	NÚM.PLANOL 4
TÍTOL PLANOL Planta general FASE I - Edifici gòtic (S. XIII) i restes anteriors	DATA 15/01/14	
PROMOCIÓ I FINANÇAMENT Cooperativa Par Font SCCL	ESCALA 1/40	
DIRECCIÓ ARQUEOLÒGICA Josep Font i Piqueras		



- LEGENDA GRÀFICA
- Límit d'excavació arqueològica
  - Límit solar
  - Estructures arqueològiques
  - Pedra
  - Maó
  - Retalls - Estructures negatives
  - Unitats estratigràfiques - element
  - Projectió hipotètica
  - Inhumació
  - Morter
  - Formigó
  - Cotes altimètriques absolutes

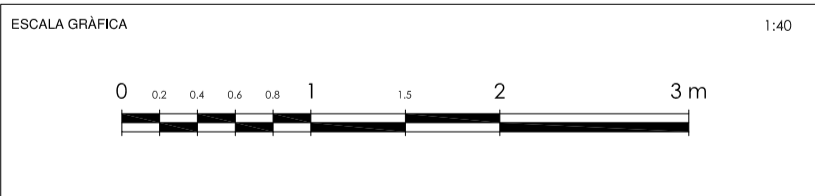



INTERVENCIÓ ARQUEOLÒGICA Plaça de Sant Agustí Vell, 2-4	COPI 100/2003	NÚM.PLANOL 5
TÍTOL PLANOL Planta general FASE 2 - Fase industrial gremi parcaires (S.XIV-XVI)	DATA 15/01/14	
PROMOCIÓ I FINANÇAMENT Cooperativa Par Font SCCL	ESCALA 1/40	
DIRECCIÓ ARQUEOLÒGICA Josep Font i Piqueras		

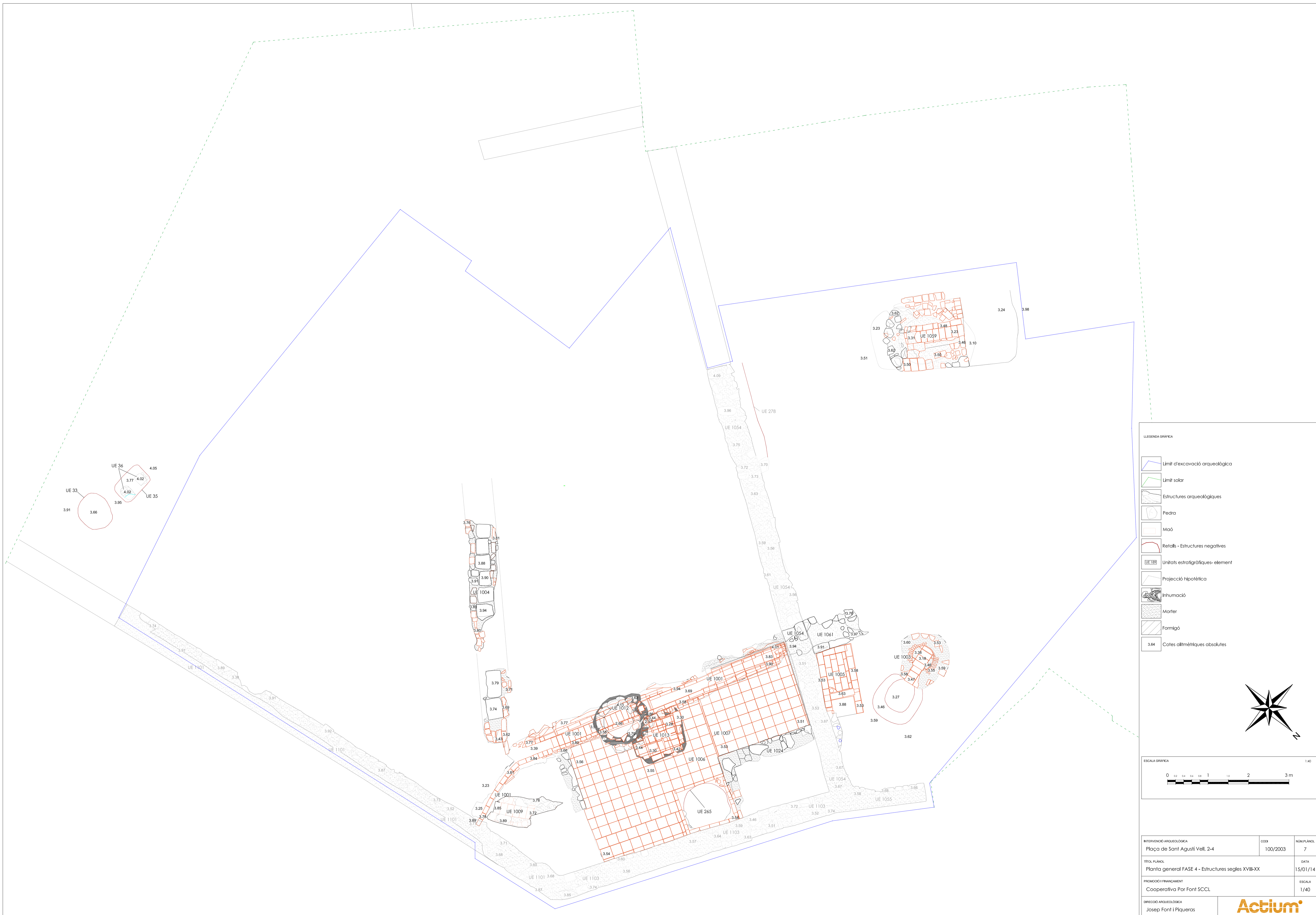


LEGENDA GRÀFICA

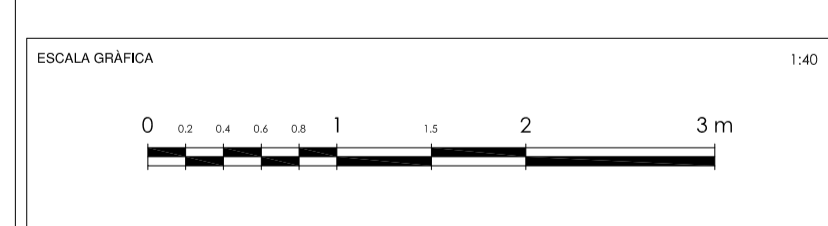

- Limit d'excavació arqueològica
- Limit solar
- Estructures arqueològiques
- Pedra
- Màç
- Retalls - Estructures negatives
- Unitats estratigràfiques - element
- Projecció hipotètica
- Inhumació
- Morter
- Fornigó
- Cotes altimètriques absolutes



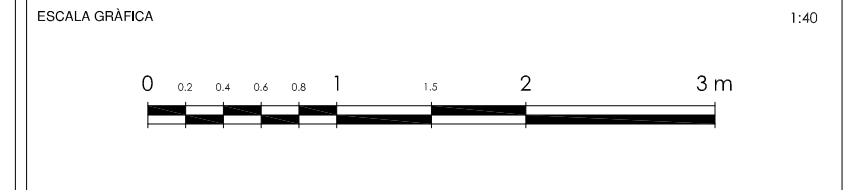
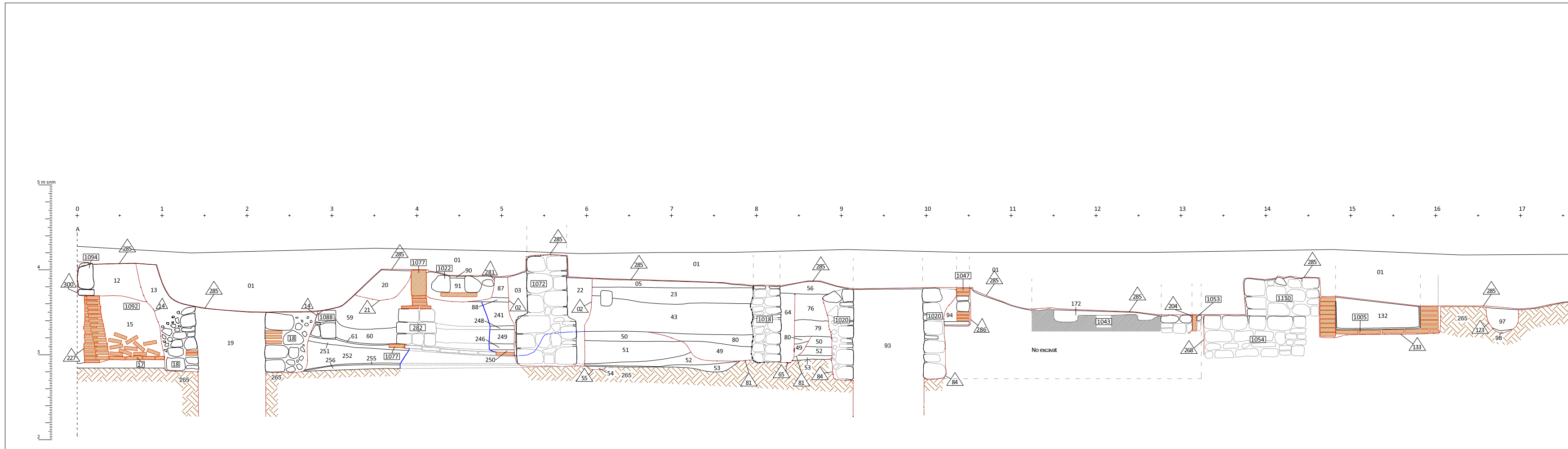
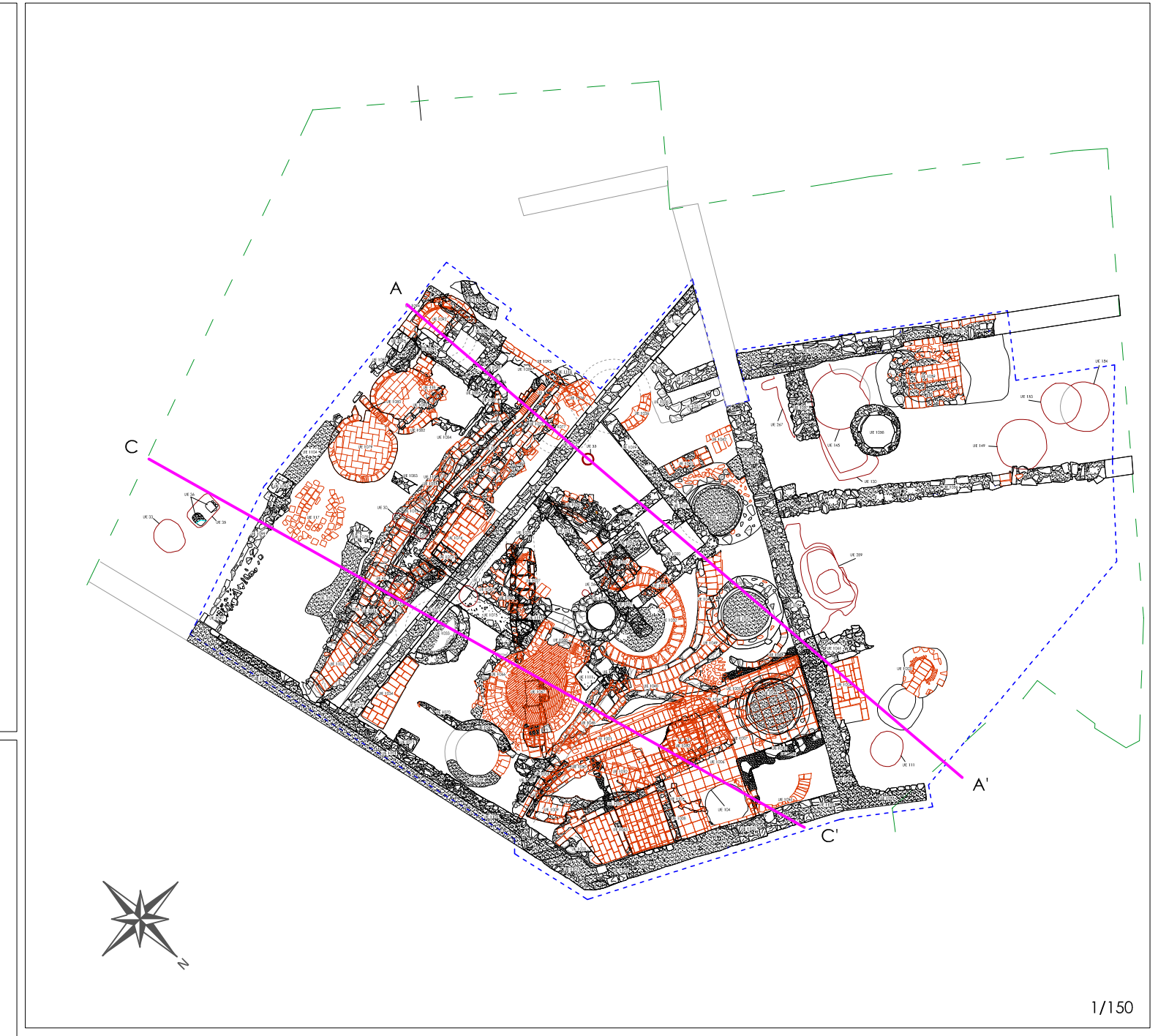
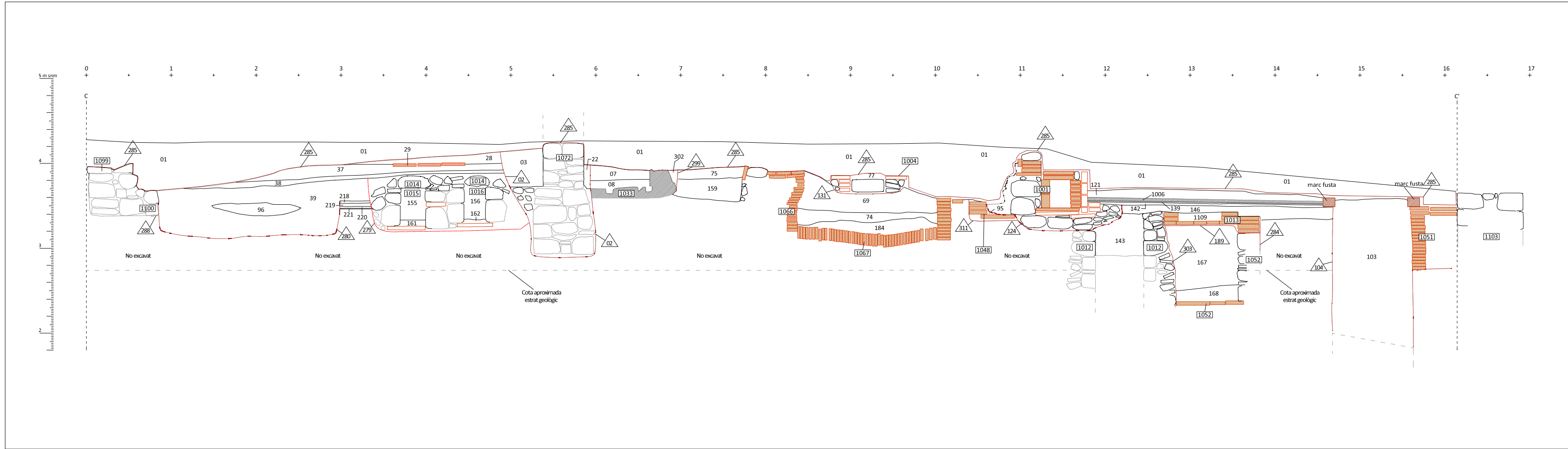
INTERVENCIÓ ARQUEOLÒGICA Plaça de Sant Agustí Vell, 2-4	CODI 100/2003	NÚM PLÀNOL 6
TÍTOL PLÀNOL Planta general FASE 3 - Estructures segles XVI-XVII		DATA 15/01/14
PROMOCIÓ I FINANÇAMENT Cooperativa Por Fort SCCL		ESCALA 1/40
DIRECCIÓ ARQUEOLÒGICA Josep Font i Piquerias		



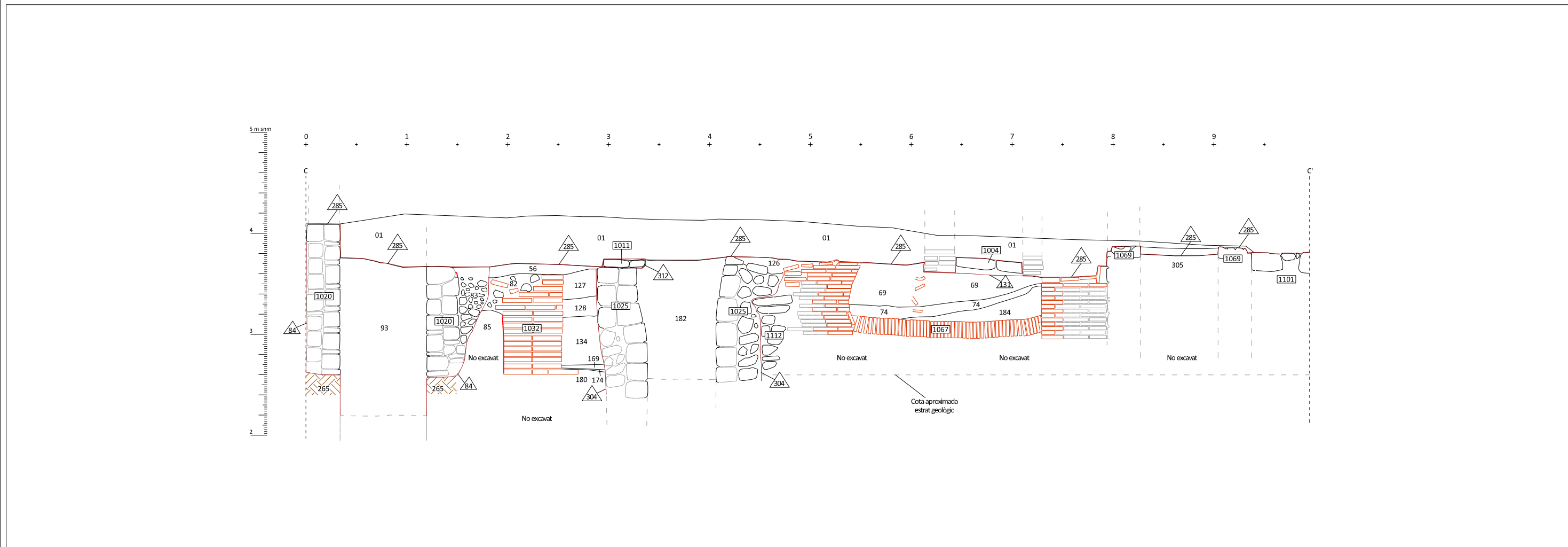
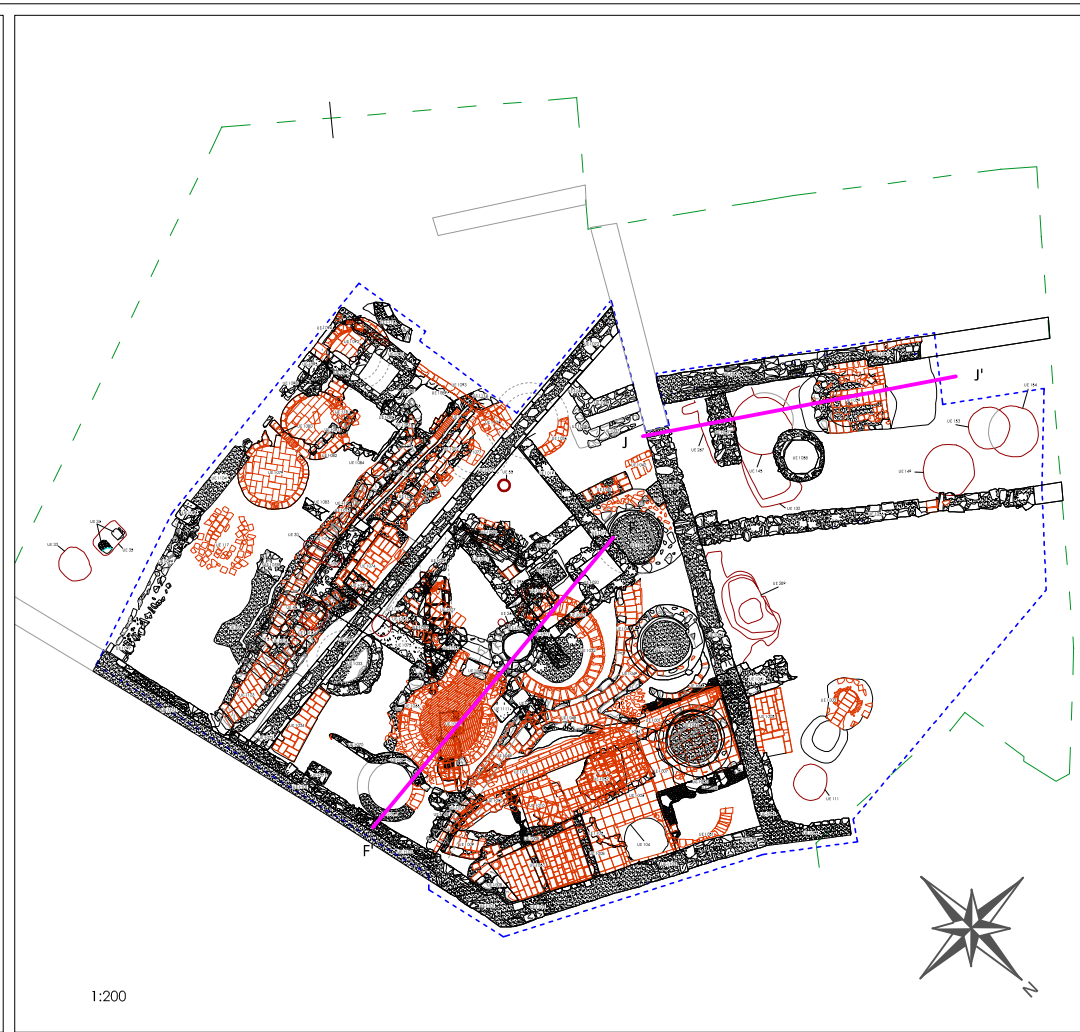
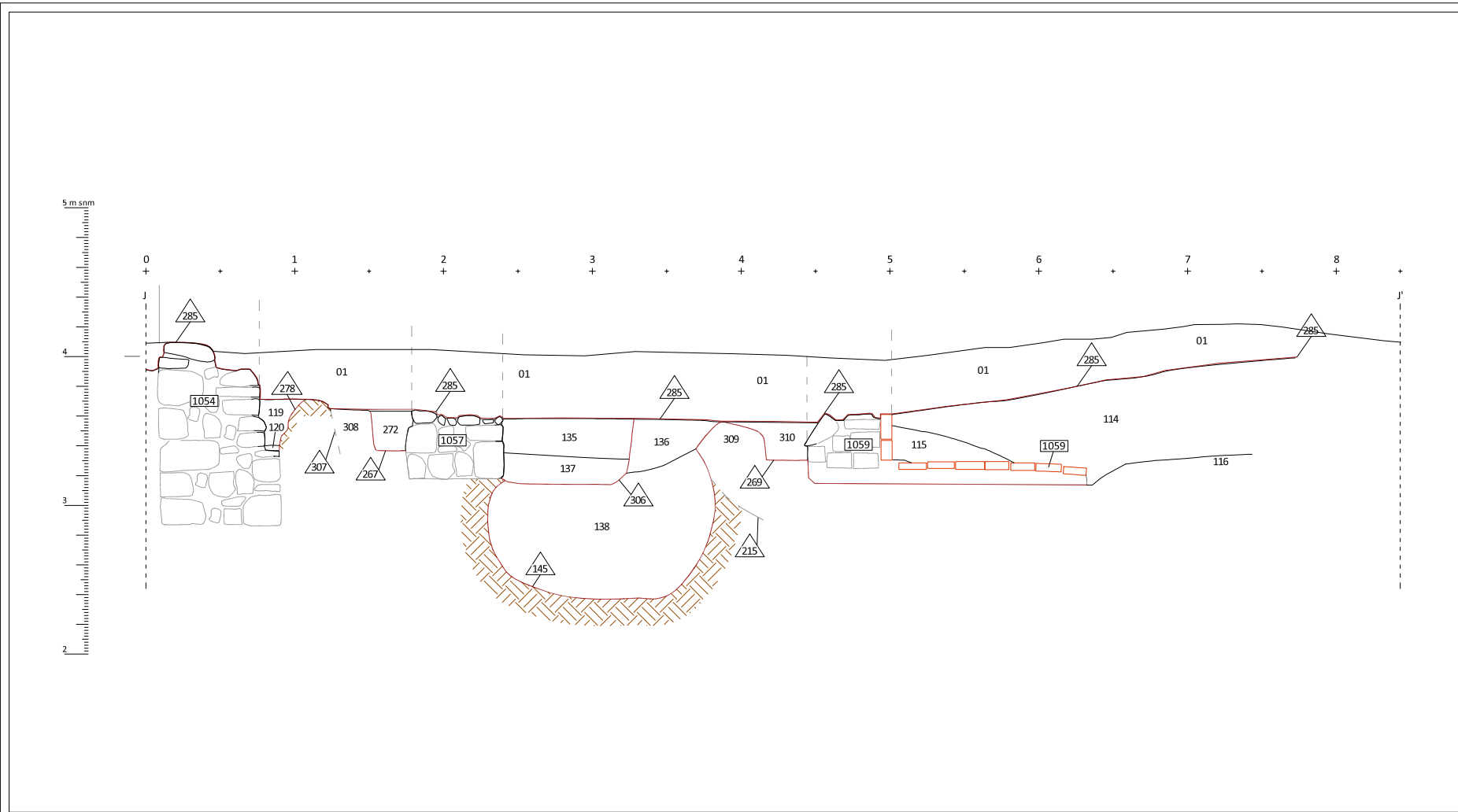
- LEGENDA GRÀFICA**
- Límit d'excavació arqueològica
  - Límit solar
  - Estructures arqueològiques
  - Pedra
  - Maó
  - Retalls - Estructures negatives
  - Unitats estratigràfiques - element
  - Projectió hipotètica
  - Inhumació
  - Morter
  - Formigó
  - Cotes allimètriques absolutes



INTERVENCIÓ ARQUEOLÒGICA Plaça de Sant Agustí Vell, 2-4	CODI 100/2003	NÚM.PLANOL 7
TÍTOL PLANOL Planta general FASE 4 - Estructures segles XVIII-XX		DATA 15/01/14
PROMOCIÓ I FINANÇAMENT Cooperativa Par Font SCCL		ESCALA 1/40
DIRECCIÓ ARQUEOLÒGICA Josep Font i Piqueras		



INTERVENCIÓ ARQUEOLÒGICA Plaça de Sant Agustí Vell, 2-4	CODI 100/03	NUM.PLÀNOL 8
TÍTOL PLÀNOL Seccions A-A' i C-C'		DATA 15/01/14
PROMOCIÓ I FINANÇAMENT Cooperativa Por Font SCCL		ESCALA 1/40
DIRECCIÓ ARQUEOLÒGICA Josep Font i Piqueras		<b>Actium</b>



**ANNEX 4:**  
**INVENTARI DE MATERIALS**

CODIS D'INVENTARI DE MATERIALS

CERÀMICA	
1. CLASSIFICACIÓ	
11000	Prehistòrica
11001	Neolítica
11050	del Coure
11100	del Bronze
11101	del Bronze antic
11102	del Bronze mig
11103	del Bronze final
12000	Protohistòrica sense determinar
12001	fenopúnica indeterminada
12002	fenopúnica engalba vermella
12003	fenopúnica engalba negra
12004	fenopúnica comuna
12005	grega d'occident
12050	roja a torn
12051	engalba roja
12052	pintada
12053	comuna ibèrica
12054	grisa de la costa catalana
12055	grollera
12056	grans recipients d'emmagatzematge
13000	Món Clàssic sense determinar
13001	grega indeterminada
13002	<i>buchero nero</i>
13003	àtica figures negres
13004	àtica figures vermelles
13005	àtica vernís negre
13006	taller de les petites estampetes
13007	taller de Rhode
13008	taller de Nikia-Ion
13009	taller pàteres 3 palmetes radials
13050	campaniana/vernís negre indeterminada
13051	precampaniana
13052	campaniana A
13053	campaniana A tardana
13054	campaniana B
13055	campaniana B-oide
13056	campaniana C
13057	campaniana emporitana
13058	etrusca vernís negre
13059	imitacions campanianes
13060	vernís negre púnic
13100	<i>terra sigillata</i> indeterminada
13101	<i>presigillata</i>
13102	T S precoç
13103	T S aretina
13104	T S itàlica
13105	T S tardo-itàlica
13106	T S sudgàl·lica
13107	T S marmorata
13108	T S hispànica
13109	T S hispànica tardana
13110	T S hispànica indeterminada
13111	T S africana A
13112	T S africana A/D
13113	T S africana A/C
13114	T S africana C
13115	T S africana D
13116	T S africana indeterminada
13117	imitacions T S hispànica
13118	T S clara B
13119	T S lucente
13120	paleocristiana grisa
13121	paleocristiana ataronjada

13122	<i>late Roman C</i>
13123	produccions orientals (Coríntia)
13124	vidriada romana
13125	imitacions Clara D
13126	paleocristiana pintada
13150	parets fines indeterminades
13151	parets fines itàliques
13152	parets fines d'Aco
13153	parets fines sudgàl·liques
13154	parets fines "clofolla d'ou"
13155	parets fines hispàniques
13156	imitacions parets fines
13200	llàntia indeterminada
13201	llàntia grega
13202	llàntia republicana
13203	llàntia republicana vernís negre
13204	llàntia imperial
13205	llàntia imperial de volutes
13206	llàntia imperial de disc
13207	llàntia imperial de canal
13208	llàntia africana
13209	llàntia africana paleocristiana
13210	llàntia africana ARS
13250	comuna oxidada
13251	comuna reduïda
13252	comuna reduïda baix-imperial
13253	comuna engalba blanca
13254	comuna engalba negra
13255	comuna engalba vermella
13256	comuna roig pompeïà
13257	comuna itàlica
13258	comuna africana de cuina
13259	comuna emporitana oxidada
13260	comuna de cuina acurada
13261	imitacions comuna africana
13262	comuna bescuitada
13263	ceràmica comuna de Lípari
13264	ceràmica daurada
13265	ceràmica eivissenca tardo antiga
13266	ceràmica de Pantelleria
13267	ceràmica itàlica tardo antiga
13300	àmfora indeterminada
13301	àmfora massaliota
13302	àmfora fenopúnica
13303	àmfora ebussitana
13304	àmfora romana
13305	àmfora greco-itàlica
13306	àmfora itàlica
13307	àmfora gàl·lica
13308	àmfora hispànica
13309	àmfora bètica
13310	àmfora de la Tarraconense
13311	àmfora lusitana
13312	àmfora africana
13313	àmfora oriental
13314	suports d'àmfores
13315	amforiscs
13316	disc terra cuita
13317	taps
13318	fragments vasos retallats
13319	altres accessoris
13320	dòlia
13321	àmfora ròdia
13322	àmfora coríntia
13323	àmfora Samos
13400	comuna a torn oxidada època indeterminada
13401	comuna a mà oxidada època indeterminada
13402	comuna a torn reduïda època indeterminada



13403	comuna a mà reduïda època indeterminada
13404	comuna oxidada època indeterminada
13405	comuna reduïda època indeterminada
13406	comuna a torn bescuitada indeterminada
13500	comuna oxidada medieval
13501	comuna reduïda medieval
13502	comuna bescuitada medieval
14000	Món medieval i modern indeterminat
14001	comuna oxidada a mà
14002	comuna oxidada a torn
14003	comuna oxidada vidriada
14004	comuna reduïda a mà
14005	comuna reduïda a torn
14006	comuna reduïda vidriada
14050	islàmica indeterminada
14051	islàmica verd-manganès
14052	islàmica melada
14053	islàmica corda seca total
14054	islàmica corda seca parcial
14055	islàmica esgrafiada
14056	islàmica pintada
14057	islàmica daurada (reflex metàl·lic)
14058	islàmica a motlle
14059	islàmica comuna oxidada
14060	islàmica comuna reduïda
14061	islàmica manganès sota coberta melada
14062	islàmica vidrada
14100	vidriada blanca
14101	blanca i blava
14102	blanca i blava de Barcelona
14103	blanca i blava catalana
14104	blanca i blava d'orles diverses
14105	blanca i blava de la botifarra
14106	blanca i blava de l'arracada
14107	blanca i blava d'influència francesa
14108	blanca i blava de la cirereta
14109	blanca i blava de faixes o cintes
14110	blanca i blava de la Segarra
14111	blanca i blava d'Escornalbou
14112	blanca i blava de la panotxa
14113	blanca i blava regalats
14114	blanca i blava de Poblet
14115	blanca i blava de sanefa negativa
14116	blanca i blava de transició
14117	blanca i blava amb la Tau
14118	blanca i blava d'influència de Savona
14119	blanca i blava corbata o palmera
14120	blanca i blava ditada
14121	blanca i blava de blondes
14122	blanca i blava de Paterna
14123	blanca i blava de Manises
14124	blanca i blava de Manises i groga
14125	blanca i blava de la figueta
14126	blanca i blava de la cirera
14127	
14128	blanca i blava Paterna-Manises
14129	blanca i groga "orla d'influència del Renaixement"
14200	reflex metàl·lic
14201	reflex metàl·lic producció catalana
14202	reflex metàl·lic de l'ungla
14203	reflex metàl·lic de sanefa amb gallons
14204	reflex metàl·lic de sanefa amb fulles
14205	reflex metàl·lic de sanefa en negatiu
14206	reflex metàl·lic decoració floral
14207	reflex metàl·lic de fons picat
14208	reflex metàl·lic de pinzell-pinta
14209	reflex metàl·lic decoració geomètrica
14210	reflex metàl·lic amb lletres o anagrames
14211	reflex metàl·lic i blava
14212	reflex metàl·lic de Paterna
14213	reflex metàl·lic de Manises
14214	reflex metàl·lic Paterna-Manises

14215	reflex metàl·lic sanefa reticulada
14250	blanca i manganès
14251	blanca-manganès blau i manganès
14252	blanca-manganès verd i manganès
14253	blanca-manganès verd i manganès de Paterna
14254	blanca-manganès verd i manganès de Manises
14255	blanca-manganès verd i manganès catalana
14256	blanca-manganès i verd
14257	blanca-manganès i policroma
14300	pisa blanca
14301	pisa decorada
14302	porcellana
14303	Pickman / Cartoixa
14304	d'importació
14305	majòlica lligur
14306	policroma
14400	vaixel·la segle XX
15000	Material ceràmic no recipient

2. DEFINICIÓ DEL FRAGMENT	
sense forma	SF
sense definir	SD
vora	VO
nansa	NA
arrencament nansa	AN
coll	CO
carena	CR
llavi	LL
fons	FO
peu	PE
pivot	PI
bec	BE
pom/agafador	AG
escòria	ER
broc	BR
abocador	AB
orelleta	OR
per a llànties:	
<i>infundibulum</i>	IN
pico ( <i>rostrum</i> )	RO
orla ( <i>margo</i> )	MA
disc	DI
volutes	VL

3. TIPOLOGIA	
(per a materials del Món Clàssic amb una tipologia ja establerta)	
Inicials més usuals:	
ABAS.	Abascal
AGUARD.	Aguarod
AFRIC.	Africana
ALM.	Almagro
ATL.	Atlante
BAIL.	Bailey
BEL.	Beltrán
BRUCK.	Bruckner
DECHEL.	Dechelette
DRAG.	Dragendorff OST.
DRES.	Dressel
EBUS.	Ebusitana
GOUD.	Goudineau
H.	Hayes
HALT.	Haltern
HERM.	Hermet
KEAY.	Keay
LAMB.	Lamboglia
LAIET.	Laietana
LOPEZ.	López Mullor
LUDOW.	Ludowici
M.	Morel

MEZQ.	Mezquiriz
OBER.	Oberaden
OELM.	Oelman
Ostia	
OSW.	Oswald
PA	Pallarés
PASC.	Pascual
RIG.	Rigoir
RITT.	Ritterling
SAL.	Salomonson
SPT.	Spitzer

4. FORMA	
(Per a materials no classificats tipològicament. Bàsicament, ceràmiques prehistòriques, medievals i modernes)	
Ceràmica a mà:	
bol/vas carenat	
BCA	
bol/vas cilíndric	
BCI	
bol/vas bitroncocònic	
BBT	
bol/vas troncocònic	
BTR	
bol/vas el·líptic	
BEL	
bol/vas globular	
BGL	
bol/vas globular amb coll	
BGC	
bol/vas geminat	
BGE	
bol/vas múltiple	
BMU	
bol/vas ovoide	
BOV	
bol/vas perfil en S	
BPS	
bol/vas semiesfèric	
BSE	
bol/vas subesfèric	
BSU	
bol/vas subesfèric vora exvasada	
BSS	
copa	
COP	
cullera	
CUL	
formatgera	
FOR	
forma indeterminada	
FIN	
fragment retallat no perforat	
FRN	
fragment retallat perforat	
FRP	
gresol	
GES	
paleta	
PAL	
plat carenat	
PCA	
plat/tapadora	
PLT	
plata	
PLA	
suport	
SOP	
tassa	
TAS	
Ceràmica a torn:	
Ceràmica grega:	
alabastró	
ALA	
àmfora	
AMF	
aryballos	
ARY	
hydia	
HYD	
kalathos	
KAL	
kratera calze	
KCA	
kratera campana	
KCP	
kratera columnes	
KCO	
kratera volutes	
KVO	
kylix	
KYL	
lebes	
LEB	
lekythos	
LEK	
oinochoe	
OIN	
pelike	
PEL	
skiphos	
SKI	
stamnos	
STA	
ungüentari bulb	
UBU	
ungüentari fusiforme	
UFU	
ungüentari	
UGU	
Ceràmica clàssica, medieval i moderna:	

abeurador	ABE
ampolla	AMP
bací	BAC
barral	BLN
bol	BOL
canelobre	CAN
cassola	CSS
cassola pàtina cendrosa	CSC
càntir	CAT
catúfol	CAF
colador	COL
copa	COP
coffi	COS
cremaperfums	CRP
cubell	CUB
escalfeta	ESF
escudella	ESC
escudella d'orelletes	EOR
fogó	FOG
formes amb abocador	FAB
formes obertes	FOB
formes tancades	FTA
forma indeterminada	FIN
fruiter	FRU
gerra	GER
gerreta	GET
gerro	GRR
gibrell	GIB
got	GOT
greixonera	GRE
guardiola	GUA
llàntia cassola i bec pessigat	LCB
llàntia peu alt	LPA
llàntia piquera	LPI
llumenera	LLU
menjadora	MEN
mesura	MES
morter	MOR
motlle	MOT
motlle <i>sigillata</i>	MSG
olla	OLL
olla pàtina cendrosa	OPC
orsa	ORS
pàtera	PTT
plat	PAT
plat d'ala	PDA
plat/tapadora	PTA
plat/tapadora vora fumada	PTF
plata	PLA
plat tallador	PTL
poal	POA
pot	POT
pot de farmàcia	PFA
rentamans	REN
safata	SAF
saler	SLR
salsera	SAL
servidora	SEV
setrill	SET
sitra	SIT
suport	SOP
suport d'anell	SAN
suport rodet	SRD
tallador	TAL
tapadora	TAP
tassa	TAS
tenalla	TEN
test	TES
tinter	TIN
tupí	TUP
urna	URN
xocolatera	XOC

Material ceràmic no recipient (codi classificació 15000):	
artefacte no definit	AND
bola	BLA
cilindres de forn	CFO
cuny de forn	CYF
dena	DEN
figura antropomorfa	FAN
figura zoomorfa	FZM
fragment d'argila indeter.	FAI
fusaiola	FUS
joguina	JOG
màscara	MAS
pes teler circular	PTC
pes teler oval	PTO
pes teler rectangular	PTR
pes teler indeterminat	PTI
pes teler troncocònic	PTT
pipes	PIP
placa	PLC
placa foradada	PFD
rodet	ROD
tres peus terrisser	TPT
disc circular terrisser	DCT
suport llar de foc	SLF
peça circular foradada	PCF
5. TÈCNICA	
a mà	MA
a torn	TO
a torn lent	TL
a motlle	MO
motlle cistelleria	MC
engalzar	EN
indeterminada	IN
6. DECORACIÓ	
acanalada	AC
aiguada	AG
aplicació	AL
aplicació metàl·lica	AM
aplicació pasta blanca	AB
aplicació pasta roja	AR
aplicació pedres	AP
baquetons	BA
barbotina	BB
bigoti	BI
botons	BO
calada	CA
cordons digitacions	CD
cordons incisió	CI
cordons impressió	CM
cordons llisos	CL
cordons pessigats	CP
ditada	DI
esgrafiada	ES
excisa	EX
impresa canya/os	IO
impresa cardial	IC
impresa cistelleria	IL
impresa digitada	ID
impresa espàtula	IE
impresa estampillada	IS
impresa pinta	IP
impresa punxó	IX
impresa puntillada	IA
impresa raspallada	IR
impresa teixit	IT
impresa ungulada	IU

impressió fent incisió	IM
impressions diverses	IF
incisa	IN
incisa pintada	NP
llengüeta	LL
mamellons	MA
mangra	MG
motlle	MO
mugró	MU
ondulació en vora	OV
perforada	PF
pessigada	PE
pintada	PI
pintada blanca	PB
pintada negra	PN
pintada roja	PR
pintada roig-marronós	PM
policroma	PP
pseudoexcisa	PS
rodeta	RO
vernís roig	VR
7. PASTA	
grollera oxidada	GO
grollera reduïda	GR
grollera mixta	GM
acurada oxidada	AO
acurada reduïda	AR
acurada mixta	AM
acurada bescuitada	AB
grollera bescuitada	GB
bescuitada	BE
caolinitica	CA
8. ACABATS	
allisat	AL
allisat amb fang	AF
arenós	AR
brunyit	BR
encastació de fang	EF
engalbat	EN
esmaltat	EM
espatulat	ES
estriat	ET
marques terrisser	MT
pàtina cendrosa	PC
pentinada	PE
pintat	PI
rugós	RU
strice	ST
vernissat	VE
vidriat	VI

<b>METALL</b>	
1. CLASSIFICACIÓ	
20000	indeterminat
20001	bronze
20002	ferro
20003	plata
20004	or
20005	plom
20006	aliatges diversos
20007	altres metalls
20008	coure
2. FORMA	

agulla	AGU
agulla de cap	AGC
alabarda	ALB
àncora	ANC
anell	ANL
anella	ANE
arracada	ARR
arreu de cavall	ARC
artefacte indeterminat	ATI
ast	AST
bala	BAL
barra	BRR
bola/boleta	BLT
bomba	BOM
botó	BOT
braçalet	BRA
braser	BRS
cadena	CAD
clau	CLA
dena	DEN
destral	DRT
diadema	DMA
didal	DID
elements de carro	ECR
elements religiosos	ERE
enformador	ENF
escarpa	EPA
escòria	ESR
escultura	ESC
escut	EST
espasa	ESP
falcata	FAL
fibula indeterminada	FBI
fibula anular	FAN
fibula d'apèndix caudal	FAC
fibula de bucle	FBU
fibula de naveta	FNA
fibula de pivot	FPV
fibula doble ressort	FDR
fib. indígena de colze	FIC
fibula peu alt	FPA
figura antropomorfa	FAN
figura zoomorfa	FZM
fil/frag. riscle/anell/braçalet	FFR
frontissa	FTS
ganivet	GNV
gerra	GER
gobelet	GOB
llingot	LIN
mirall	MRL
moneda	MON
pectoral	PEC
penjant	PJA
pinces	PNC
placa	PLC
pondius	PON
punta fletxa	PFL
punta llança/javelina	PLJ
punxó	PNX
punyal	PNY
serra	SER
sivella	SIV
vas	VAS
xinxeta	XIN
5. TÈCNICA	
forja	FJ
fosa	FS
cisellar	CS
repassar	RP
calat	CL

<b>VIDRE</b>	
1. CLASSIFICACIÓ	
30000	vidre
30001	pasta vitria
30002	cristall
30003	escòria
2. DEFINICIÓ DEL FRAGMENT	
sense forma	SF
sense definir	SD
perfil sencer	PS
vora	VO
nansa	NA
arrencament nansa	CO
carena	CR
llavi	LL
fons	FO
peu	PE
pivot	PI
bec	BE
pom/agafador	AG
escòria	ER
boca	BO
4. FORMA	
fragment no definit	VIN
ampolla	AMP
amforisc	VAF
barreta	BAR
bol	BOL
camafeu	VCS
copa	COP
dena	DEN
element construcció	VEC
element d'ús funerari	VEF
element d'ús personal	VEP
flascons	VFL
gerra	GER
plat	PAT
plata	SET
ungüentari	UGU
vas	VAS
5. TÈCNICA	
realització no definida	ND
vidre-mosaic	VM
motlle decorat	MD
motlle baix relleu	MB
motlle volum rodó	MR
poliment	VL
tallat	VT
gravat	VG
amb aplicacions	VA
fondi d'or	VO
pintat	VP
bufat	VG

<b>MATERIAL LÍTIC</b>	
1. CLASSIFICACIÓ	
40000	indeterminat
40001	sílex
40002	quars
40003	jaspi

40004	granit
40005	sorrenca
40006	volcànic
40007	micaesquist
40008	calcària
40009	marbre
40010	alabastre
40011	conglomerat
40012	travertí
40013	pissarra
40014	pedres precioses
40015	minerals
40016	fòssils
40017	rierencs
40018	calcària
2. FORMA	
pedra tallada no retocada ascla	ASC
pedra tallada no retocada fulla	FLL
pedra tallada no retocada rebuig	REB
nucli fragmentat	FNU
nucli amb còrtex	NCO
nucli sense còrtex	NSC
pedra retocada perforador	PFD
pedra retocada gratador	GRA
pedra retocada rascadora	RAS
pedra retocada làmina de dors	LDO
pedra retocada làmina retocada	LRE
pedra retocada punta de dors	PDO
pedra retocada punta (retoc simple)	PUN
pedra retocada geomètric	GEO
pedra retocada denticulat	DNT
pedra retocada truncadura	TRU
pedra retocada punta de fletxa	PFL
pedra retocada osca	OSC
pedra polida cisell	CIS
pedra polida destal	DTA
allisador	ALS
àncora	ANC
anell	ANE
artefacte indeterminat	ATI
artefacte no definit	ATD
baix relleu	BAR
bala	BAL
bola	BLA
braçalet	BRA
braçalet d'arquer	BÇA
cassoleta	CTA
dena	DEN
enformador	ENF
escultura	ESC
figura zoomorfa	FZM
figura antropomorfa	FAN
gresol	GES
inscripció	INS
mà de molí	MMO
molí barquiforme	MBA
molí (roda)	MOL
morter	MOR
motlle de fundició	MFU
peça circular foradada	PCF
peça circular no perforada	PCN
pedestal	PED
penjant	PJA
placa	PLC
placa decorada	PDC
placa foradada	PFD
punyal	PNY
sarcòfag	SAR

<b>MATERIALS CONSTRUCCIÓ</b>	
1. CLASSIFICACIÓ	
50000	alabastre
50001	sorrenca
50002	elements ceràmics
50003	estuc / arrebossat
50004	fusta
50005	imbrex
50006	indeterminat
50007	maó
50008	marbre
50009	morter
50010	mosaic
50011	tessel·les
50012	<i>opus signinum</i>
50013	pintura / estuc pintat
50014	rajoles
50015	tegula
50016	tegula "mammata"
50017	tegula de suports
50018	terracotes
50019	tovots / tapial
50020	cornisa
50021	columna
50022	capitell
50023	carreu
50024	antefix
50025	canonada
50026	gàrgola
50027	<i>tubuli</i>
50028	teula vidriada
50029	teula
50030	rajola blanca i blava (XVI)
50031	rajola blanca i blava moderna (XVII-XVIII)
50032	rajola policroma (XVIII-XIX)
50033	rajola policroma anterior al s.XVIII
50034	rajola blanca i blava anterior al s.XVIII
50035	canaló
50036	motllura
50037	rajola vidriada
50038	totxana

<b>MATÈRIA ORGÀNICA</b>	
1. CLASSIFICACIÓ	
60000	Matèria orgànica general
60001	os
60002	ivori
60003	closca
60004	fusta treballada
60005	teixit
60006	cuiró
60007	vegetals
60008	paper
60050	restes antropològiques
60051	macrofauna
60052	microfauna
60053	fauna aquàtica
60054	malacofauna
60055	fusta no treballada
60056	carbó
60057	granes
60058	fauna terrestre no definida
2. FORMA	
agulla	AGU
agulla de cap	AGC

agulla o punxó	AOP
ampolla	AMP
anell	ANE
aplic	APL
artefacte d'os/petxina/ivori	OPI
artefacte no definit	AND
beina	BEI
bossa	BSA
botó	BOT
braçalet	BRA
caixa	CXA
calçat	CÇA
cistell	CTL
cistelleria	CIS
corda	CDA
corn tallat	COT
cullera	CUL
cullereta tocador	CUT
dau	DAU
dena	DEN
dent decorada	DTD
dent perforada	DTP
diari	DIA
enformador	ENF
espàtula	EPT
falange decorada	FLD
figura antropomorfa	FAN
figura zoomorfa	FZM
fitxa de joc	FIJ
frontissa	FTS
fus	FUS
fusta frag. indeterminada	FFI
fusta construcció naval	FCN
fusta construcció	FCO
ganxet	GAN
mànec	MEC
marcador	MCD

penjant	PJA
petxina frag. polida	FOP
pinta	PNT
polidor	PUL
punta fletxa	PFL
punxó	PNX
punyal	PNY
raspall	RAS
resquill apuntat	RQA
sabates	SAB
tapadora	TAP
teixit	TXI
ullal porc senglar tallat	UPS
3. TÈCNICA	
matèria prima sense modificar	MPS
matèria prima en procés fabricació	MPF
matèria prima modificada	MPM

<b>MOSTRES PER A ANÀLISIS</b>	
1. CLASSIFICACIÓ	
70000	terra
70001	morter
70002	pedra
70003	metall
70004	carbó(anàlisi antracològica)
70005	pol·len
70006	granes
70007	llavors
70008	carbó

## INVENTARI DE MATERIALS:

Intervenció arqueològica a la Pl. St. Agustí Vell

Codi Servei Arqueologia Barcelona 100/03

UE	Nº INV.	PRODUCCIÓ	FORMA	ALTRES FORMES	INF.	VORES	BASES	NANSES	ALTRES	TÈCNICA	ACABAT INTERN	ACABAT EXTERN	Nº MINIM	Nº MÀXIM.	CRONOLOGIA	OBSERVACIONS
1	0008-0009	14101	PLA		1		2			TO	vidriat		2	3	XV-XVI	Probablement produït a Barcelona.
1	0010	14119	PDA			1				TO	vidriat	vidriat	1	1	XVII	
1	0011-0013	14120	PDA		1	2	1			TO	vidriat	vidriat	2	4	1640-1680	
1	0014-0026	14104	PDA		19	7	7			TO	vidriat	vidriat	7	14	XVII	
1	0027-0033	14103	ESC		1	3		4		TO	vidriat	vidriat	4	7		El núm. 27 és format per tres fragments que casen.
1	0034	14128	PAT				1			TO	vidriat	vidriat	1	1	XV-XVI	
1	0035	14101	PAT				1			TO	vidriat	vidriat	1	1	XVII-XVIII	
1	0036-0038	14306	ESC				1	1	1	TO	vidriat	vidriat	1	2	XVII	Pisa policroma: blau i groc. El núm. 36 és un perfil sencer i és format per sis fragments que casen.
1	0039-0046	14306	PDA		1	6	2			TO	vidriat	vidriat	6	6	XVII	Pisa policroma: blau i groc. El núm. 39 és format per dos fragments que casen.
1	0047-0049	14306	PDA		1	2	1			TO	vidriat	vidriat	2	2	XVII	Pisa policroma: blau, verd, groc, taronja, perfilat en morat.
1	0048	14300	FOB		1		1			TO	vidriat	vidriat	1	1	XIX	El núm. 48 és format per dos fragments que casen.
1	0049	14300	FTA		1	1				TO	vidriat	vidriat	1	1	XIX	Possible pot.

UE	Nº INV.	PRODUCCIÓ	FORMA	ALTRES FORMES	INF.	VORES	BASES	NANSES	ALTRES	TÈCNICA	ACABAT INTERN	ACABAT EXTERN	Nº MINIM	Nº MÀXIM.	CRONOLOGIA	OBSERVACIONS
1	0050	14107	PDA			1				TO	vidriat	vidriat	1	1	2a 1/2 XVIII	Estil "d'influència francesa" amb petites flors enllaçades a l'orla.
1	0051	14300	FIN				1			TO	vidriat	vidriat	1	1	XV-XVIII	Pisa que només conserva la coberta a l'exterior.
1	0052	50014				1				MO			1	1	XX	Rajola hidràulica. Capa superficial en blanc i vermell.
1	0053-0054	14200	ESC		1		2			TO	vidriat	vidriat	2	2	XV-XVII	Reflex metàl·lic perdut. El núm. 53 és format per dos fragments que casen.
1	0055-0056	14200	ESC			1	1			TO	vidriat	vidriat	1	2	XV-XVII	
1	0057-0067	14200	PAT		4	9	2			TO	vidriat	vidriat	9	13	XV-XVII	Reflex metàl·lic perdut o molt deteriorat. Els núm. 57 i 59 són formats per dos fragments que casen.
1	0068	50033				1				MO			1	1	Primeria del segle XVII.	Rajola catalana de mostra. Variació de la rajola que es recull a Miquel, làm. IV, fig. 19.
1	0069	50033				1				MO			1	1	XVII	Rajola de mostra policroma: verd, groc i taronja, perfilat en manganès.
1	0070	50033				1				MO			1	1	XVII	Rajola pertanyent a un plafó. S'aprecia una edificació sobre un fons groc.



UE	Nº INV.	PRODUCCIÓ	FORMA	ALTRES FORMES	INF.	VORES	BASES	NANSES	ALTRES	TÈCNICA	ACABAT INTERN	ACABAT EXTERN	Nº MINIM	Nº MÀXIM.	CRONOLOGIA	OBSERVACIONS
1	0071-0073	50032				3				MO			3	3	Darrerria XVIII - inicis XIX	Rajola catalana de mostra, amb representació d'un aglà. Variació de les rajoles que es recullen a Miquel, làm. IX, fig. 29 i 30.
1	0074-0076	14005	CAT					3		TO			3	3	Medieval - Contemporània	El núm. 74 és format per dos fragments que casen.
1	0077	14005	FOG				1			TO			1	1	Medieval - Contemporània	
1	0078-0084	14005	OLL		1	5		1		TO			5	6	Medieval - Contemporània	El núm. 78 és format per dos fragments que casen. Del núm. 78 a 81 són olles sense coll diferenciat; del núm. 82 a 83 són olles de coll diferenciat de la panxa.
1	0085	14005	FOB			1				TO			1	1	Medieval - Contemporània	Atuell per a foc.
1	0086-0088	14005	FTA		12	2	1			TO			2	5	Medieval - Contemporània	Atuells per a foc. El núm. 86 podria ser una greixonera (presenta vora i bec).
1	0089-0093	14005	FTA		17		4			TO			4	5	Medieval - Contemporània	Els núm. 89 i 90 presenten repeu anular. El núm. 93, informe, presenta incisions decoratives (una estria paral·lela a la base i, per sota, agrupacions de tres traços en diagonal i paral·lels entre si, d'aproximadament 0'5 cm de llargada).
1	0094	14002	COL	eskorredora			1			TO			1	1	Moderna - Contemporània.	Peu anular.

UE	Nº INV.	PRODUCCIÓ	FORMA	ALTRES FORMES	INF.	VORES	BASES	NANSES	ALTRES	TÈCNICA	ACABAT INTERN	ACABAT EXTERN	Nº MINIM	Nº MÀXIM.	CRONOLOGIA	OBSERVACIONS
1	0094-0105	14002	FTA		54		12			TO			12	12	Medieval - Contemporània	Probables gerres o càntirs. Els núm. 94 i 95 són formats per dos fragments que casen. El núm. 94 és una base llimada. Des del núm. 95 al 102 són peus anulars.
1	0106	14002	GER			1				TO			1	1	Moderna - Contemporània	El núm. 106 és format per tres fragments que casen.
1	0107	14002	FTA				1			TO			1	1	Medieval - Contemporània	Possible guardiola. Atuell de petites dimensions.
1	0108	14002	FTA						1	TO			1	1	Moderna - Contemporània	Forma tancada que acaba en un possible pom.
1	0109-0111	14002	FTA		10			3		TO			3	3	Medieval - Contemporània	Atuell per a foc.
1	0112	13306			1					TO			1	1	Romana	
1	0113-0114	13258	PAT		1	1				TO			1	1	Romana	El núm. 113 presenta vernís interior i exterior; el núm. 114 presenta l'exterior fumat.
1	0115	13312			2					TO			1	2	Romana	
1	0116-0118	14002	GER		1		2	1		TO			2	3	Moderna - Contemporània	Possible gerra. Presenten regalims de vidriat a l'exterior; excepte el núm. 118 que presenta regalim a l'interior.
1	0119	14002	FIN					1		TO			1	1	Moderna - Contemporània	Atuell per a foc.

UE	Nº INV.	PRODUCCIÓ	FORMA	ALTRES FORMES	INF.	VORES	BASES	NANSES	ALTRES	TÈCNICA	ACABAT INTERN	ACABAT EXTERN	Nº MINIM	Nº MÀXIM.	CRONOLOGIA	OBSERVACIONS
1	0120-0122	14002	FTA		8		3			TO			3	3	Moderna - Contemporània	Possible gerra, càntir o poal. Són peus anulars. Presenten regalims de vidriat a l'exterior.
1	0123-0128	14003	GIB			2	3		1	TO	VI		3	3	Moderna - Contemporània	Vidriat melat. El núm. 123 és un perfil arqueològicament sencer, que està format per 2 frags.
1	0129	14003	POA			1				TO		VI	1	1	Medieval - Moderna	
1	0130-131	14003	FTA		4		1		1	TO		VI	1	1	Medieval - Moderna	Càntir o poal. El núm. 130 és part d'un broc. El núm. 131 és un peu anular.
1	0132-0133	14003	BAC			1		1		TO	VI		1	2	Moderna - Contemporània	
1	0134	14003	GER		3	1				TO	VI		1	1	Moderna - Contemporània	Està format per 2 frags.
1	0135	14003	FOB		14		1			TO	VI		1	1	Medieval - Contemporània	La base és un peu anular.
1	0136-0138	14003	GIB	gibrella		3				TO	VI		3	3	Medieval - Contemporània	
1	0139-0142	14003	FOB	gresal		4				TO	VI		4	4	Medieval - Contemporània	
1	0143-0145	14003	OLL		3	2		1		TO	VI		2	2	Moderna - Contemporània	Olla de coll diferenciat de la panxa.
1	0144-149	14003	FTA			2				TO	VI		2	2	Medieval - Contemporània	Olla o tupí. Els núms. 146 a 148 formen part d'una mateixa peça. Les dues vores inclouen la nansa.

UE	Nº INV.	PRODUCCIÓ	FORMA	ALTRES FORMES	INF.	VORES	BASES	NANSES	ALTRES	TÈCNICA	ACABAT INTERN	ACABAT EXTERN	Nº MINIM	Nº MÀXIM.	CRONOLOGIA	OBSERVACIONS
1	0150-0154	14003	GRE			3			2	TO	VI		3	3	Medieval - Contemporània	Els núms. 150 a 151 són becs.
1	0155-0157	14003	FIN		26			3		TO	VI		3	3	Medieval - Contemporània	Atuell per a foc.
1	0158-0164	14003	CAT		1			3	4	TO		VI	4	3	Medieval - Moderna	Els núms. 161 a 163 són brocs; el núm. 164 és un galet que inclou part de la nansa.
1	0165	14003	POA		1					TO		VI	1	1	Medieval - Moderna	
1	0166-0168	14003	FTA		9			1	2	TO		VI	2	2	Medieval - Moderna	Càntir o poal. El núms. 166 a 167 són brocs.
1	0169-0170	14003	LCB						1	TO	VI		1	1	Medieval - Moderna	És un bec. Els 2 frags. formen part d'una mateixa peça.
1	0171-0172	14003	GER		4			1		TO	VI		1	1	Medieval - Moderna	Possible gerra. El núm. 172 presenta vidriat parcial a l'exterior i decoració incisa de grups de punts transversals a la vora.
1	0173-0174	14003	FTA				2			TO		VI	2	2	Medieval - Moderna	Són peus anulars. Vidriat parcial.
1	0175	14003	FTA		8					TO	VI		1	1	Medieval - Moderna	
1	0176	14003	FOB		1					TO		VI	1	1	Medieval - Moderna	
1	0177-0179	14003	OLL			3				TO	VI		3	3	Moderna - Contemporània	Olla de coll diferenciat de la panxa. El núm. 177 inclou part de la nansa.

UE	Nº INV.	PRODUCCIÓ	FORMA	ALTRES FORMES	INF.	VORES	BASES	NANSES	ALTRES	TÈCNICA	ACABAT INTERN	ACABAT EXTERN	Nº MINIM	Nº MÀXIM.	CRONOLOGIA	OBSERVACIONS
1	0180	14003	FOB		1					TO	VI		1	1	Medieval - Moderna	
1	0181	14003	FIN		1					TO	VI		1	1	Medieval - Contemporània	Atuell per a foc.
1	0182	14003	FIN		1					TO	VI	VI	1	1	Medieval - Contemporània	Atuell per a foc.
1	0183	14003	MES	porró			1			TO	VI	VI	1	1	Medieval - Contemporània	
1	0184	14003	FOB			1				TO	VI	VI	1	1	Moderna - Contemporània	La vora inclou part de la nansa.
1	0185-0187	14003	ESF		2	1	2			TO	VI	VI	2	2	Moderna - Contemporània	El núm. 185 està format per 4 frags. i és una vora que inclou la nansa; a més, presenta decoració incisa de línies verticals i la vora amb pessics.
1	0188-0190	14003	FTA		4			2		TO	VI	VI	2	2	Medieval - Contemporània	Possible gerra o aiguamans. El núm. 189 presenta decoració incisa de grups de línies en forma de meandre.
1	0191	14003	GER			1				TO	VI	VI	1	1	Moderna - Contemporània	Possible gerra. Decoració a llanterna amb vidriat de color palla i verd.
1	0192	14003	PAT			1				TO	VI		1	1	Moderna - Contemporània	Decoració a llanterna amb vidriat de color palla.
1	0193-0194	14003	MOR				2			TO	VI		2	2	Moderna - Contemporània	Possible morter.

UE	Nº INV.	PRODUCCIÓ	FORMA	ALTRES FORMES	INF.	VORES	BASES	NANSES	ALTRES	TÈCNICA	ACABAT INTERN	ACABAT EXTERN	Nº MINIM	Nº MÀXIM.	CRONOLOGIA	OBSERVACIONS
1	0195-0197	14003	TAP					1	2	TO	VI	VI	2	3	Moderna - Contemporània	Tapadora de pom. Els núms. 195 i 197 són perfils arqueològicament sencers.
1	0198-0200	14003	FOB			3				TO	VI		3	3	Moderna - Contemporània	Possible gibrell o gresala.
1	0201-0211	14003	FOB	gresala	1	10				TO	VI		10	10	Medieval - Contemporània	
1	0212-0213	14003	GIB		1	2				TO	VI		2	2	Medieval - Contemporània	
1	0214-0217	14003	ESF		2	1	3			TO	VI	VI	3	3	Moderna - Contemporània	
1	0218-0240	14003	PDA		7	21	2			TO	VI		21	21	Moderna - Contemporània	Plat d'ala amb l'ala quasi horitzontal separada per un regruix arestat de la pujada.
1	0241-0251	14003	OLL		8	9		2		TO	VI		9	9	Moderna - Contemporània	Olla de coll diferenciat de la panxa.
1	0252-0263	14003	GRE			11				TO	VI		11	11	Medieval - Contemporània	Els núms. 252 a 254 presenten la vora estriada Els núms. 251 i 255 són vora amb bec. Els núms. 261 a 263 són vores que inclouen la nansa.
1	0264-0285	14003	FIN		48	4	6	12		TO	VI		12	12	Medieval - Contemporània	Atuell per a foc.
1	0286-0287	14003	CSS			2				TO	VI		2	2	Medieval - Contemporània	El núm. 286 està format per 2 frags.

UE	Nº INV.	PRODUCCIÓ	FORMA	ALTRES FORMES	INF.	VORES	BASES	NANSES	ALTRES	TÈCNICA	ACABAT INTERN	ACABAT EXTERN	Nº MINIM	Nº MÀXIM.	CRONOLOGIA	OBSERVACIONS
1	0288	14003	FOB			1				TO	VI		1	1	Medieval - Contemporània	Possible cassoleta, tassa o escudella. Inclou la nansa.
1	0289	14003	CAT					1		TO		VI	1	1	Medieval - Contemporània	
1	0290	14003	FTA		3				1	TO		VI	1	2	Medieval - Moderna	Possible càntir o poal. És un broc.
1	0291-0292	14003	BAC		6	2				TO	VI		2	2	Medieval - Contemporània	El núm. 291 presenta un relleix a sota de la vora, característic dels exemplars produïts a Barcelona a partir del S. XVIII.
1	0293-0303	14003	FTA		1	11				TO	VI		11	11	Medieval - Contemporània	Olla o tupí. Els núms. 293 i 294 són vores que inclouen part de la nansa.
1	0304-0305	14003	FTA			2				TO	VI		2	2	Medieval - Contemporània	Possible olla.
1	0306-0307	14003	FTA		2	2				TO	VI	VI	2	2	Medieval - Contemporània	Possible olla, de petit tamany, o tupí.
1	0308-0309	14003	FOB		10	2				TO	VI		2	2	Medieval - Contemporània	
1	0310	14003	FTA					1		TO	VI	VI	1	1	Medieval - Contemporània	Probable gerra.
1	0311-0312	14003	GER		2	1	1			TO	VI		1	2	Medieval - Contemporània	La base és un peu anular.
1	0313-0317	14003	FTA		1	4	1			TO	VI		4	4	Medieval - Contemporània	Probable gerra.

UE	Nº INV.	PRODUCCIÓ	FORMA	ALTRES FORMES	INF.	VORES	BASES	NANSES	ALTRES	TÈCNICA	ACABAT INTERN	ACABAT EXTERN	Nº MINIM	Nº MÀXIM.	CRONOLOGIA	OBSERVACIONS
1	0318	14003	FTA		1	1				TO	VI		1	2	Medieval - Contemporània	
1	0319	14003	FIN		1	1				TO	VI	VI	1	2	Medieval - Contemporània	
1	0320	14003	FIN		3		1			TO	VI		1	1	Medieval - Contemporània	La base és un peu anular.
1	0321	14003	GRE			1				TO	VI		1	1	Medieval - Contemporània	
1	0322	14003	CAT						1	TO		VI	1	1	Medieval - Contemporània	És un broc.
1	0323	14003	PDA		2	1				TO	VI		1	1	Moderna - Contemporània	Plat d'ala amb l'ala quasi horitzontal separada per un regruix arestat de la pujada.
1	0324	14003	FTA		1			1		TO		VI	1	1	Medieval - Contemporània	Possible gerra.
1	0325-0326	14003	FIN		5	1		1		TO	VI		1	2	Medieval - Contemporània	Atuell per a foc.
1	0327-0328	14003	OLL			2				TO	VI		2	2	Moderna - Contemporània	Olla de coll diferenciat de la panxa.
1	0329-0331	14003	FOB					3		TO	VI		3	3	Medieval - Contemporània	Possible gerra.
1	0332	14003	FOB					1		TO	VI		1	1	Medieval - Contemporània	És un peu anular.
1	0333	40004	MOR						1				1	1	Medieval - Contemporània	És un perfil arqueològicament sencer.



UE	Nº INV.	PRODUCCIÓ	FORMA	ALTRES FORMES	INF.	VORES	BASES	NANSES	ALTRES	TÈCNICA	ACABAT INTERN	ACABAT EXTERN	Nº MINIM	Nº MÀXIM.	CRONOLOGIA	OBSERVACIONS
1	0334	20006	MON						1				1	1		Moneda il·legible, atès el seu mal estat de conservació. Formada per 3 frags.
1	0335-0337	20006	MON						3				3	3	1953	Monedes de 1 PTA.
1	0338-0340	20006	MON						3				3	3	1957	Monedes de 5 PTA.
3	0008	14002	FTA		1					TO			1	1	Medieval - Moderna	Presenta regalims de vidriat.
3	0009	14003	FIN		6					TO	VI		1	1	Medieval - Moderna	Atuell per a foc.
3	0010	14002	MOR			1				TO			1	1	Medieval - Moderna	Possible morter. Està format per 2 frags.
3	0011	50025		canó	1					TO			1	1	Medieval - Moderna	Regalims de vidriat a l'interior. Està format per 2 frags.
3	0012	14002	GER		1					TO			1	1	Medieval	
3	0013	14005	FIN		2					TO			1	1	Medieval - Moderna	Atuell per a foc.
3	0014	14005	FTA		2					TO			1	1	Medieval - Moderna	
3	0015	14102	ESC			1				TO	VI		1	1	S. XV-XVI	
3	0016	13312			1					TO			1	1	Romana	Està format per 2 frags.
3	0017	14003	MOR				1			TO	VI		1	1	Medieval - Moderna	

UE	Nº INV.	PRODUCCIÓ	FORMA	ALTRES FORMES	INF.	VORES	BASES	NANSES	ALTRES	TÈCNICA	ACABAT INTERN	ACABAT EXTERN	Nº MINIM	Nº MÀXIM.	CRONOLOGIA	OBSERVACIONS
3	0018-0019	14003	FIN				2			TO	VI		2	1	Medieval - Moderna	
3	0020	14003	GER					1		TO		VI	1	1	Medieval - Moderna	Possible gerra.
3	0021	14003	FTA		1					TO		VI	1	1	Medieval - Moderna	Possible càntir.
4	0002-0003	14003	FIN		2					TO	VI		1	1	Medieval - Moderna	El núm. 2 està format per 3 frags. El núm. 3 estries paral·leles a la vora.
4	0004-0005	14003	CAT		18		1		1	TO		VI	1	1	Medieval - Moderna	Vidriat parcial. El núm. 4 està format per 7 frags. i és un peu anular. El núm. 5 és un broc.
4	0006	14002	FTA		26		1			TO			1	1	Medieval - Moderna	Possiblement es tracta d'un càntir que pertany al mateix exemplar que el núm. 4-5.
5	0006	13312			2					TO			1	1	Romana	
5	0007	13300			1					TO			1	1	Romana	
5	0008-0010	14128	ESC		1	2	1			TO	VI	VI	2	2	Finals s.XIV- s.XV	
5	0011	14102	PAT		3					TO	VI		1	1	S. XV-XVI	
5	0012	14200	ESC		1					TO	VI	VI	1	1	Final s.XV- mitjan s.XVII	
5	0013	14300	PAT		2	1				TO	VI		1	1	S. XV-XVI	

UE	Nº INV.	PRODUCCIÓ	FORMA	ALTRES FORMES	INF.	VORES	BASES	NANSES	ALTRES	TÈCNICA	ACABAT INTERN	ACABAT EXTERN	Nº MINIM	Nº MÀXIM.	CRONOLOGIA	OBSERVACIONS
5	0014-0015	14005	FIN		17			1		TO			1	1	Medieval - Moderna	Atuell per a foc. El núm. 14 presenta decoració incisa.
5	0016-0018	14005	OLL			3				TO			3	3	Medieval - Moderna	
5	0019	14005	FOG						1	TO			1	1	Medieval - Moderna	Part de la graella d'un fogó.
5	0020	14002	FTA		10					TO			1	1	Medieval - Moderna	
5	0021-0024	14003	TAP			3		1		TO	VI	VI	3	2	Moderna	Tapadora de pom.
5	0025	14003	FIN		13	1				TO	VI		1	1	Medieval - Moderna	Atuell per a foc. El núm. 25 és una vora que inclou part de la nansa.
5	0026	14003	FOB		3					TO	VI		1	1	Medieval - Moderna	
5	0027	14003	OLL		1	1				TO	VI		1	1	Moderna	
5	0028-0029	14003	FIN					2		TO	VI		2	2	Medieval - Moderna	
5	0030	14003	FTA		1					TO	VI	VI	1	1	Medieval - Moderna	
5	0031	14003	FTA		2					TO		VI	1	1	Medieval - Moderna	Possible càntir o poal.
5	0032	14003	FIN		2					TO	VI		1	1	Medieval - Moderna	

UE	Nº INV.	PRODUCCIÓ	FORMA	ALTRES FORMES	INF.	VORES	BASES	NANSES	ALTRES	TÈCNICA	ACABAT INTERN	ACABAT EXTERN	Nº MINIM	Nº MÀXIM.	CRONOLOGIA	OBSERVACIONS
5	0033	50025		canó		1				TO	VI		1	1	Medieval - Moderna	Amb relleix per encaixar-se entre ells.
5	0034	14003	FTA		3					TO	VI		1	1	Medieval - Moderna	Possible bací.
5	0035	14003	FOB	gresal		1				TO	VI		1	1	Medieval - Moderna	Possible gresal.
5	0036	14003	FOB		3	1				TO	VI		1	1	Medieval - Moderna	
5	0037	14300	ESC		2					TO	VI	VI	1	1		
5	0038	14003	FOB					1		TO	VI		1	1	Medieval - Moderna	Possible bací.
5	0039-0040	14003	FTA				1	1		TO	VI		1	1	Medieval - Moderna	Possible gerra.
5	0041	50029		Teula plana	1					MO			1	1	Medieval - Moderna	
5	0042	50029				1				MO			1	1	Medieval - Moderna	Presenta restes de pintura vermella a l'anvers.
6	0003	14102	ESC		2	1				TO	VI		1	1	S. XV-XVI	
6	0004	14128	ESC				1			TO	VI	VI	1	1	Finals s.XIV- s.XV	
6	0005	14300	ESC		1					TO	VI	VI	1	1	Finals s.XIV- s.XV	Possible producció valenciana.
6	0006	14300	FOB		1					TO	VI	VI	1	1		
6	0007	14005	OLL		1					TO			1	1	Moderna	

UE	Nº INV.	PRODUCCIÓ	FORMA	ALTRES FORMES	INF.	VORES	BASES	NANSES	ALTRES	TÈCNICA	ACABAT INTERN	ACABAT EXTERN	Nº MINIM	Nº MÀXIM.	CRONOLOGIA	OBSERVACIONS
6	0008	14005	FTA		1					TO			1	1	Medieval - Moderna	Possible càntir.
6	0009	14002	FTA		1					TO			1	1	Medieval - Moderna	
6	0010	14003	FIN		1			1		TO	VI		1	1	Medieval - Moderna	Atuell per a foc.
6	0011	14003	OLL			1				TO	VI	VI	1	1	Moderna	Olla de coll diferenciat de la panxa.
6	0012	14003	POA		1					TO		VI	1	1	Medieval - Moderna	Vidriat parcial.
6	0013	14003	FOB					1		TO	VI		1	1	Medieval - Moderna	Peu anular.
6	0014	14003	FTA		2					TO	VI	VI	1	1	Medieval - Moderna	Possible gerra. Vidriat verd a l'exterior i vidriat melat a l'interior.
6	0015	30000	AMP		21	1							1	1		Transparent-verdós. El coll de l'ampolla està format 3 frags.
6	0016	30000	AMP		7			1					1	1		Probable ampolla. Base umbilicada formada per 2 frags. Transparent-groguenc.
7	0033	14211	PAT			1				TO	VI	VI	1	1	S. XV	Possible producció de reflex metàl·lic i blau, tot i que la decoració en blau no s'aprecia.
7	0034	14211	ESC						1	TO	VI	VI	1	1	S. XV	Possible producció de reflex metàl·lic i blau, tot i que la decoració en reflex no s'aprecia. Està format per 3 frags.

UE	Nº INV.	PRODUCCIÓ	FORMA	ALTRES FORMES	INF.	VORES	BASES	NANSES	ALTRES	TÈCNICA	ACABAT INTERN	ACABAT EXTERN	Nº MINIM	Nº MÀXIM.	CRONOLOGIA	OBSERVACIONS
7	0035-0038	14300	ESC		3	4				TO	VI	VI	4	4	S. XV - S. XVII	Possibles reflexos metàl·lics perduts. El núm. 36 està format per 3 frags.
7	0039	14300	PAT		1	1				TO	VI		1	1	S. XV-XVI	Possible producció de Barcelona.
7	0040-0041	14002	FTA		3		1			TO			1	1	Medieval - Moderna	El núm. 40 està format per 2 frags.
7	0042	14002	FTA		1					TO			1	1	Medieval - Moderna	Presenta regalims de vidriat a l'exterior.
7	0043-0044	14003	GER		1	1				TO	VI	VI	1	1	Medieval - Moderna	Possible gerra. El frag. informe presenta decoració incisa de grups de línies en forma de meandre.
7	0045	14003	CSS						1	TO	VI		1	1	Medieval - Moderna	Possible cassola. És un perfil sencer, format per 4 frags.
7	0046-0048	14003	TAP			3				TO	VI	VI	3	1	Medieval - Moderna	Possible tapadora o plat tallador.
7	0049	14003	GRE						1	TO	VI		1	1	Medieval - Moderna	És un bec.
7	0050	14003	FIN		12		1			TO	VI		1	1	Medieval - Moderna	Atuell per a foc.
7	0051	14003	FOB		1					TO	VI		1	1	Medieval - Moderna	
7	0052	14102	PAT		1					TO	VI		1	1	S. XV-XVI	
7	0053	14003	GRE			1				TO	VI		1	1	Medieval - Moderna	

UE	Nº INV.	PRODUCCIÓ	FORMA	ALTRES FORMES	INF.	VORES	BASES	NANSES	ALTRES	TÈCNICA	ACABAT INTERN	ACABAT EXTERN	Nº MINIM	Nº MÀXIM.	CRONOLOGIA	OBSERVACIONS
7	0054	14003	OLL			1				TO	VI	VI	1	1	Medieval - Moderna	Possible olla.
7	0055	14003	GIB			1				TO	VI		1	1	Medieval - Moderna	
7	0056	14003	FTA					1		TO		VI	1	1	Medieval - Moderna	Possible gerra.
7	0057	14003	FOB		1					TO	VI		1	1	Medieval - Moderna	Possible bací.
7	0058-0060	20002	CLA						3	FJ			3	3		
7	0061-0062	20002	ATI						2				2	2		Estris ind: ganivet, ferradura.
7	0063	20002	ANE						1				1	1		
7	0064-0065	20001	CLA						2				2	2		
7	0066	20001	AGU						1				1	1		
7	0067-0068	20001	PLC						2				2	2		Possibles aplics de forma rectangular (3x2'8 cm) amb forat al mig.
7	0069	30000	FIN		2	1							1	1		Probable gerreta. La vora inclou part de la nansa. Transparent-verdós.
8	0001	20002	CLA						1	FJ			1	1		

UE	Nº INV.	PRODUCCIÓ	FORMA	ALTRES FORMES	INF.	VORES	BASES	NANSES	ALTRES	TÈCNICA	ACABAT INTERN	ACABAT EXTERN	Nº MINIM	Nº MÀXIM.	CRONOLOGIA	OBSERVACIONS
8	0002	20002							1				1	1		Element semicircular, possible part d'una arma de foc ("guardamontes").
8	0003	20001	CAD						1				1	1		Formada per 5 frags.
8	0004	20001	DID						1				1	1		Presenta decoració de punts incisos.
8	0005	20001	AND						1				1	1		Ganxo.
8	0006	20001	AND						1				1	1		
9	0001	20002	GNV						1	FJ			1	1		
9	0002-0004	20002	AND		3								1	3		
9	0005	20002	AND						1				1	1		Element de forma corbada
10	0001	20002	GNV						1				1	1		Possible ganivet
10	0002	20002	CLA						1				1	1		possible clau
10	0003-0005	20002	AND		3								3	3	3	Elements de forma plana
10	0006	20002	AND						1				1	1		possibles frags. d'una bomba
18	0001-0002	14002	GER		3		1			TO			1	1	Medieval - Moderna	El núm. 1 està format per 4 frags.; el núm. 2 està format per 2 frags.
19	0001	50033				1				MO			1	1	2ª 1/2 S. XVI	Rajola decorada en blau, groc i verd. Transició entre la rajola gòtica i la policroma.



UE	Nº INV.	PRODUCCIÓ	FORMA	ALTRES FORMES	INF.	VORES	BASES	NANSES	ALTRES	TÈCNICA	ACABAT INTERN	ACABAT EXTERN	Nº MINIM	Nº MÀXIM.	CRONOLOGIA	OBSERVACIONS
19	0002	14005	FIN		2					TO			1	1	Medieval - Moderna	Atuell per a foc.
19	0003	14003	FIN		2					TO	VI		1	1	Medieval - Moderna	Atuell per a foc.
20	0001	20002	BOM						1				1	1		Varis fragments
22	0005	13312			1					TO			1	1	Romana	
22	0006	14102	PAT		3	1				TO	VI		1	1	S. XV-XVI	El núm. 6 està format per 2 frags.
22	0007	14102	ESC		1	1				TO	VI		1	1	S. XV-XVI	
22	0008	14200	ESC		2					TO	VI	VI	1	1	S. XV-XVII	Està format per 2 frags.
22	0009	14300	FOB		1					TO	VI	VI	1	1	S. XV-XVII	
22	0010	14003	GRE			1				TO	VI		1	1	Medieval - Moderna	
22	0011	14003	OLL			1				TO	VI	VI	1	1	Moderna	Olla de coll diferenciat de la panxa.
22	0012	14003	FIN		10					TO	VI		1	1	Medieval - Moderna	Atuell per a foc.
22	0013	14003	GIB			1				TO	VI		1	1	Medieval - Moderna	
22	0014	14003	MOR			1				TO	VI	VI	1	1	Medieval - Moderna	Vidriat interior melat i exterior verd.
22	0015	14003	FIN		2					TO	VI	VI	1	1	Medieval - Moderna	Vidriat interior melat i exterior vidriat parcial verd.
22	0016	14003	FOB		2	1				TO	VI		1	1	Medieval - Moderna	

UE	Nº INV.	PRODUCCIÓ	FORMA	ALTRES FORMES	INF.	VORES	BASES	NANSES	ALTRES	TÈCNICA	ACABAT INTERN	ACABAT EXTERN	Nº MINIM	Nº MÀXIM.	CRONOLOGIA	OBSERVACIONS
22	0017	50025		canó	1	1				TO	VI		1	1	Medieval - Moderna	
22	0018	14003	OLL			1				TO	VI		1	1	Medieval - Moderna	Olla de petites dimensions.
22	0019	14002	FOB					1		TO			1	1	Medieval - Moderna	Atuell per a foc. Presenta regalim de vidriat.
22	0020	14002	FTA		1					TO			1	1	Medieval - Moderna	Presenta regalims de vidriat a l'exterior.
22	0021	14002	FIN			1				TO			1	1	Medieval - Moderna	Presenta regalims de vidriat a l'exterior.
22	0022-0023	14002	GER		3		2			TO			2	2	Medieval - Moderna	Possible gerra. El núm. 23 és un peu lleugerament diferenciat, anular.
22	0024	14005	OLL			1				TO			1	1	Medieval - Moderna	Olla de coll diferenciat de la panxa.
22	0025	14005	FIN		6					TO			1	1	Medieval - Moderna	Atuell per a foc.
22	0026	14005	FTA		1					TO			1	1	Medieval - Moderna	
22	0027-0030	20002	CLA						4				4	4		
22	0031	20002	GNV						1				1	1		possible part d'un ganivet
23	0001	14250	ESC			1				TO		PI	1	1	S. XIV- 1ª 1/2 S. XV	Decoració pintada en manganès, sense coberta estannífera.

UE	Nº INV.	PRODUCCIÓ	FORMA	ALTRES FORMES	INF.	VORES	BASES	NANSES	ALTRES	TÈCNICA	ACABAT INTERN	ACABAT EXTERN	Nº MINIM	Nº MÀXIM.	CRONOLOGIA	OBSERVACIONS
23	0002	14102	PAT		1					TO	VI		1	1	S. XV-XVI	
23	0003	14102	ESC				1			TO	VI	VI	1	1	S. XV-XVI	
23	0004	14200	ESC		1					TO	VI	VI	1	1	S. XV-XVII	
23	0005	14300	ESC				1			TO	VI	VI	1	1	S. XV-XVI	Està format per 3 frags.
23	0006	14003	OLL		1					TO	VI	VI	1	1	Medieval - Moderna	
23	0007	14003	GER		1			1		TO		VI	1	1	Medieval - Moderna	Possible gerra.
23	0008	14003	FOB		2					TO	VI		1	1	Medieval - Moderna	Possible bací.
23	0009-0010	14003	FIN				2			TO	VI		2	1	Medieval - Moderna	
23	0011	14003	PAT			1				TO	VI		1	1	Medieval - Moderna	
23	0012	50025		canó	1					TO	VI		1	1	Medieval - Moderna	
23	0013	14003	FOB		1					TO	VI		1	1	Medieval - Moderna	
23	0014-0015	14003	FIN			1	1			TO	VI		1	2	Medieval - Moderna	
23	0016	14003	OLL		1	1				TO	VI	VI	1	1	Medieval - Moderna	Olla de coll diferenciat de la panxa.
23	0017	14003	GRE						1	TO	VI		1	1	Medieval - Moderna	És un bec.

UE	Nº INV.	PRODUCCIÓ	FORMA	ALTRES FORMES	INF.	VORES	BASES	NANSES	ALTRES	TÈCNICA	ACABAT INTERN	ACABAT EXTERN	Nº MINIM	Nº MÀXIM.	CRONOLOGIA	OBSERVACIONS
23	0018	14003	FIN		8		1			TO	VI		1	1	Medieval - Moderna	Atuell per a foc.
23	0019	14003	FOB		6					TO	VI		1	1	Medieval - Moderna	
23	0020	14003	FIN					1		TO	VI		1	1	Medieval - Moderna	Atuell per a foc.
23	0021	14002	FTA		1					TO			1	1	Medieval - Moderna	Possible gerra o alfàbia. Presenta regalim de vidriat verd a l'exterior.
23	0022	14003	FOB		1					TO	VI		1	1	Medieval - Moderna	Està format per 2 frags.
23	0023	14002	GER		10					TO			1	2	Medieval - Moderna	El núm. 23 presenta decoració pintada a l'exterior de color vermell.
23	0024	14002	FIN				1			TO			1	1	Medieval - Moderna	Atuell per a foc.
23	0025	14002	FIN				1			TO			1	1	Medieval - Moderna	
23	0026-0027	14005	FIN		9	1	1			TO			1	2	Medieval - Moderna	Atuell per a foc.
23	0028	14005	FOB		3					TO			1	1	Medieval - Moderna	
23	0029-0030	20002	CLA						2				2			
23	0031	20001	CLA						1				1	1		

UE	Nº INV.	PRODUCCIÓ	FORMA	ALTRES FORMES	INF.	VORES	BASES	NANSES	ALTRES	TÈCNICA	ACABAT INTERN	ACABAT EXTERN	Nº MINIM	Nº MÀXIM.	CRONOLOGIA	OBSERVACIONS
26	0003	14102	ESC				1			TO	VI		1	1	S. XV-XVI	Està format per 2 frags.
26	0004	14003	OLL			1				TO	VI		1	1	Medieval - Moderna	Olla de coll diferenciat de la panxa.
26	0005	14003	GRE			1				TO	VI		1	1	Medieval - Moderna	
26	0006	14003	FIN		6			1		TO	VI		1	1	Medieval - Moderna	Atuell per a foc.
26	0007	14003	POA		1					TO		VI	1	1	Medieval - Moderna	
26	0008	14002	FTA		1					TO			1	1	Medieval - Moderna	Presenta regalims de vidriat a l'exterior.
26	0009	14002	FIN		1					TO			1	1	Medieval - Moderna	Presenta regalims de vidriat a l'interior i a l'exterior.
26	0010	14002	FTA		1					TO			1	1	Medieval - Moderna	Possible gerra.
26	0011	14005	OLL		1					TO			1	1	Medieval - Moderna	Olla de coll diferenciat de la panxa.
26	0012	14005	FIN		6					TO			1	1	Medieval - Moderna	Atuell per a foc.
26	0013	20002	CLA						1	FJ			1	1		
26	0014-0015	20001	AGU						2				2	2		
28	0001	14003	FIN		1					TO	VI	VI	1	1	Medieval - Moderna	

UE	Nº INV.	PRODUCCIÓ	FORMA	ALTRES FORMES	INF.	VORES	BASES	NANSES	ALTRES	TÈCNICA	ACABAT INTERN	ACABAT EXTERN	Nº MINIM	Nº MÀXIM.	CRONOLOGIA	OBSERVACIONS
28	0002	14003	FTA		1					TO	VI	VI	1	1	Medieval - Moderna	Possible gerra, càntir o poal. Vidriat interior melat i exterior verd.
28	0003	14003	FIN		1					TO	VI		1	1	Medieval - Moderna	Atuell per a foc.
28	0004-0005	50025		canó	6	2				TO	VI		2	2	Medieval - Moderna	
28	0006	14002	FIN		1					TO			1	1	Medieval - Moderna	
28	0007-0008	14005	OLL		5	1		1		TO			1	1	Medieval - Moderna	El núm. 8 està format per 2 frags.
28	0009-0017	20002	CLA						9	FJ			9	9		
31	0001	50033				1				MO		VI	1	1	2ª 1/2 S. XVI	Rajola decorada en blau, groc i verd. Transició entre la rajola gòtica i la policroma.
31	0002	14003	OLL		3	1				TO	VI		1	1	Medieval - Moderna	La vora està formada per 2 frags.
32	0001	20002	ARC						1	FJ			1	1		Part d'una ferradura
32	0002	20002	AND						1				1	1		possibles frags. d'una bomba
35	0001	14102	ESC		1					TO	VI	VI	1	1	S. XV-XVI	
35	0002	14300	ESC			1				TO	VI		1	1	S. XV-XVI	
35	0003	14300	PAT		1					TO	VI		1	1	S. XV-XVI	

UE	Nº INV.	PRODUCCIÓ	FORMA	ALTRES FORMES	INF.	VORES	BASES	NANSES	ALTRES	TÈCNICA	ACABAT INTERN	ACABAT EXTERN	Nº MINIM	Nº MÀXIM.	CRONOLOGIA	OBSERVACIONS
35	0004	14003	FIN			1				TO	VI		1	1	Medieval - Moderna	Presenta revora interior per encaixar una tapadora o per ser encaixada.
35	0005	14002	GER		1					TO			1	1	Medieval - Moderna	Possible gerra.
37	0001	14300	FOB				1			TO	VI		1	1	S. XIV-XVI	És un peu anular d'una possible copa.
39	0078-0084	14256	PTL			6	1			TO	VI		6	5	S. XIV-XV	El núm. 83 està format per 6 frags.
39	0085-0087	14256	PAT		1	3				TO	VI		3	3	S. XIV-XV	
39	0088-0089	14250	ESC		1		2			TO	VI		2	2	S. XIV-XV	
39	0090	14250	PAT		1					TO	VI		1	1	S. XIV-XV	
39	0091	14211	PAT			1				TO	VI	VI	1	1	S. XV	Està format per 2 frags.
39	0092	14211	FTA		1		1			TO	VI	VI	1	1	S. XV	
39	0093	14128	ESC			1				TO	VI	VI	1	1	S. XV	
39	0094	14128	PAT		1					TO	VI	VI	1	1	S. XV	
39	0095	14200	FTA		1					TO	VI	VI	1	1	S. XV	Atuell de petites dimensions.
39	0096	14256	PTL			1				TO	VI		1	1	S. XIV-XV	
39	0097-0099	14300	PAT		4	2	1			TO	VI		2	2	S. XIV-XV	

UE	Nº INV.	PRODUCCIÓ	FORMA	ALTRES FORMES	INF.	VORES	BASES	NANSES	ALTRES	TÈCNICA	ACABAT INTERN	ACABAT EXTERN	Nº MINIM	Nº MÀXIM.	CRONOLOGIA	OBSERVACIONS
39	0100-0101	14300	ESC		1	2				TO	VI		2	2	S. XIV-XV	
39	0102-0103	14300	ESC			2				TO	VI	VI	2	1	S. XIV-XV	El núm. 102 està format per 2 frags.
39	0104	14300	PAT		1					TO	VI	VI	1	1	S. XIV-XV	Està format per 2 frags.
39	0105-0107	14003	OLL			3				TO	VI		3	3	Medieval	Olla sense coll diferenciat.
39	0108	14003	FIN		3		1			TO	VI		1	1	Medieval	Atuell per a foc.
39	0109	14003	LCB				1			TO	VI		1	1	Medieval	Possible gresolet. Està format per 3 frags.
39	0110	14003	MOR			1				TO	VI		1	1	Medieval	
39	0111	14003	FTA		2					TO	VI	VI	1	1	Medieval	Vidriat interior melat i exterior parcial verd.
39	0112	14003	FTA				1			TO	VI		1	1	Medieval	Possible cossi o bacinet. La base inclou l'arrencament de la nansa.
39	0113	14003	SIT			1				TO	VI		1	1	Medieval	La vora inclou part del bec. Està format per 2 frags.
39	0114-0116	14003	GIB			3				TO	VI		3	3	Medieval	
39	0117	14003	FOB		2					TO	VI		1	1	Medieval	
39	0118	14003	FTA		4					TO	VI		1	1	Medieval	
39	0119	14003	FIN		3		1			TO	VI		1	1	Medieval	És un peu anular.



UE	Nº INV.	PRODUCCIÓ	FORMA	ALTRES FORMES	INF.	VORES	BASES	NANSES	ALTRES	TÈCNICA	ACABAT INTERN	ACABAT EXTERN	Nº MINIM	Nº MÀXIM.	CRONOLOGIA	OBSERVACIONS
39	0120	14003	FOB			1				TO	VI		1	1	Medieval	Possible escudella. LA pasta és de terrissa, tot i que la coberta sembla estannífera - està molt deteriorada - com la dels exemplars de vaixel·la fina.
39	0121	14003	OLL			1				TO	VI	VI	1	1	Medieval	Olla sense coll diferenciat, possible tipus "ull de bou".
39	0122-0123	14003	OLL			2				TO	VI		2	2	Medieval	Olla sense coll diferenciat.
39	0124	14003	FIN		7					TO	VI		1	1	Medieval	Atuell per a foc.
39	0125	14003	GIB			1				TO	VI		1	1	Medieval	
39	0126	14003	FOB			2				TO	VI		1	1	Medieval	
39	0127	14003	POA					1		TO		VI	1	1	Medieval	
39	0128-0131	14002	GER		31	2		2		TO			2	2	Medieval	El núm. 128 és una vora que inclou part de la nansa i està format per 2 frags.
39	0132	14003	GER		1	1				TO	VI		1	1	Medieval	
39	0133	14002	FIN				1			TO			1	1	Medieval	
39	0134-0135	14002	FIN		11	1		1		TO			1	1	Medieval	Atuell per a foc.
39	0136-0137	14002	OLL			2				TO			2	2	Medieval	Olla sense coll diferenciat.
39	0138	14002	GER		4			1		TO			1	1	Medieval	Presenten regalims de vidriat.

UE	Nº INV.	PRODUCCIÓ	FORMA	ALTRES FORMES	INF.	VORES	BASES	NANSES	ALTRES	TÈCNICA	ACABAT INTERN	ACABAT EXTERN	Nº MINIM	Nº MÀXIM.	CRONOLOGIA	OBSERVACIONS
39	0139	14005	OLL			1				TO			1	1	Medieval	Olla sense coll diferenciat.
39	0140-0141	14005	FOB			2				TO					Medieval	Atuell per a foc.
39	0142	14005	FOB		1					TO			1	1	Medieval edieval	
39	0143	20002	BOM						1				1	1		possible frag. d'una bomba
39	0144-0146	20002	CLA						3				3	3		
39	0147-0148	20002	AND						2				2	2		
39	0149-0152	20001	CLA						4				4	4		
39	0153-0177	20002	CLA						25				25	25		Els núms. 153 a 158 estan restaurats.
39	0178	20002	PON						1				1	1		Presenta forma piramidal i forat a la part superior (6x3 cm)
39	0179	20002	PLJ						1				1	1		Probable punta de llança, de la qual se'n conserva la meitat.
39	0180	30000	FIN		1		1						1	1		Base umbilicada. Groc.
39	0181	30000	FIN						1				1	1		Broc allargat i estret d'una possible proveta. Presenta nanseta al final del coll. Transparent.
40	0001	20002	BOM						1				1	1		Varis fragments
41	0001	20002	BOM						1				1	1		Varis fragments

UE	Nº INV.	PRODUCCIÓ	FORMA	ALTRES FORMES	INF.	VORES	BASES	NANSES	ALTRES	TÈCNICA	ACABAT INTERN	ACABAT EXTERN	Nº MINIM	Nº MÀXIM.	CRONOLOGIA	OBSERVACIONS
42	0003	13258	FIN		1					TO	VE	VE	1	1	Romana	Possible exemplar de cer. de cuina africana. Molt deteriorada.
42	0004	14101	ESC			1				TO	VI	VI	1	1	S. XV-XVI	Possible producció de Barcelona.
42	0005	14128	ESC			1				TO	VI	VI	1	1	S. XV-XVI	
42	0006	14300	FOB		1					TO	VI		1	1	S. XV-XVI	
42	0007	14005	FIN		1					TO			1	1	Medieval - Moderna	Atuell per a foc.
42	0008	14002	FIN				1			TO			1	1	Medieval - Moderna	
42	0009	14003	FOB		2					TO	VI		1	1	Medieval - Moderna	
42	0010	14003	BAC		3		1			TO	VI		1	1	Medieval - Moderna	
42	0011	14003	GER					1		TO	VI		1	1	Medieval - Moderna	
42	0012	14003	FOB		1	1				TO	VI		1	1	Medieval - Moderna	
42	0013	14003	FIN		7	1				TO	VI		1	1	Medieval - Moderna	Atuell per a foc.
42	0014	20002	CLA						1	FJ			1	1		
43	0010	14300	PTL			1				TO	VI		1	1	S. XIV	
43	0011	14300	PDA			1				TO	VI		1	1	S. XIV	Plat d'ala amb l'ala quasi horitzontal separada per un regruix arestat de la pujada.

UE	Nº INV.	PRODUCCIÓ	FORMA	ALTRES FORMES	INF.	VORES	BASES	NANSES	ALTRES	TÈCNICA	ACABAT INTERN	ACABAT EXTERN	Nº MINIM	Nº MÀXIM.	CRONOLOGIA	OBSERVACIONS
43	0012	14128	SEV				1			TO	VI		1	1	S. XV	Motiu de "raig d'estrella".
43	0013	14128	ESC		1					TO	VI	VI	1	1	S. XV	Sèrie de les "alàfies".
43	0014	14102	SEV				1			TO	VI		1	1	S. XV-XVI	
43	0015	14300	ESC		1					TO	VI	VI	1	1	S. XV-XVI	Possible producció valenciana.
43	0016	14002	GER		6	1				TO			1	1	Medieval - Moderna	
43	0017	14003	FTA			1				TO		VI	1	1	Medieval - Moderna	Possible poal.
43	0018	14003	FOB		1	1				TO	VI		1	1	Medieval - Moderna	Possible gibrell.
43	0019	14003	FTA					1		TO		VI	1	1	Medieval - Moderna	Possible gerra.
43	0020	14003	FTA		2					TO		VI	1	1	Medieval - Moderna	Possible poal.
43	0021	14003	FIN		1					TO	VI	VI	1	1	Medieval - Moderna	Atuell per a foc. Possible olla sense coll diferenciat, tipus "ull de bou".
43	0022	14003	OLL			1				TO	VI		1	1	Medieval - Moderna	Olla sense coll diferenciat.
43	0023	14003	FIN		5			1		TO	VI		1	1	Medieval - Moderna	Atuell per a foc.
43	0024	14002	FIN		3					TO			1	1	Medieval - Moderna	Atuell per a foc.
44	0048-0049	14102	PAT			2				TO	VI		2	2	S. XV-XVI	

UE	Nº INV.	PRODUCCIÓ	FORMA	ALTRES FORMES	INF.	VORES	BASES	NANSES	ALTRES	TÈCNICA	ACABAT INTERN	ACABAT EXTERN	Nº MINIM	Nº MÀXIM.	CRONOLOGIA	OBSERVACIONS
44	0050	14102	PAT			1				TO	VI	VI	1	1	S. XV-XVI	
44	0051	14300	LCB						1	TO	VI		1	1	S. XV-XVI	És un perfil sencer que inclou part del bec.
44	0052	14003	FTA					1		TO	VI	VI	1	1	Medieval - Moderna	
44	0053	14003	FTA		3					TO		VI	1	1	Medieval - Moderna	Possible càntir o poal. Vidriat parcial.
44	0054	50025		canó	6	1					VI		1	1	Medieval - Moderna	
44	0055	50025		canó		1				TO	VI		1	1	Medieval - Moderna	
44	0056	14003	FOB		2		1			TO	VI		1	1	Medieval - Moderna	Possible gibrell.
44	0057	14003	OLL			1				TO	VI		1	1	Moderna	Olla de coll diferenciat de la panxa.
44	0058	14003	GRE	greixera			1			RP	VI		1	1	Medieval - Moderna	Està format per 4 frags.
44	0058	14003	GRE	greixera			1			RP	VI		1	1	Medieval - Moderna	Està format per 4 frags.
44	0059	14003	FIN		9					TO	VI		1	1	Medieval - Moderna	Atuell per a foc.
44	0060	14002	FIN		2					TO			1	1	Medieval - Moderna	Atuell per a foc.
44	0061	14002	GER		2					TO			1	1	Medieval - Moderna	Presenten restes de traços pintats de color vermell a l'exterior.

UE	Nº INV.	PRODUCCIÓ	FORMA	ALTRES FORMES	INF.	VORES	BASES	NANSES	ALTRES	TÈCNICA	ACABAT INTERN	ACABAT EXTERN	Nº MINIM	Nº MÀXIM.	CRONOLOGIA	OBSERVACIONS
44	0062	14002	GER		20	1				TO			1	1	Medieval - Moderna	
44	0063-0064	20002	CLA						2	FJ			2	2		
47	0001	14102	PAT		1					TO	VI		1	1	S. XV-XVI	
47	0002	14005	FIN		1					TO			1	1	Medieval - Moderna Medieval - Moderna	
47	0003	30000			10								1	2		Vidre pla de color verd. Probable part d'un vitrall.
48	0002	14256	PAT			1				TO	VI		1	1	S. XIV	
48	0003	14102	FOB		1					TO	VI		1	1	S. XV-XVI	
48	0004	14003	FIN		5					TO	VI		1	1	Medieval - Moderna	Atuell per a foc.
48	0005	14003	FOB		1					TO	VI		1	1	Medieval - Moderna	
48	0006	14003	FTA					1		TO		VI	1	1	Medieval - Moderna	Possible gerra, càntir o poal.
48	0007	14005	FTA		1					TO			1	1	Medieval - Moderna	
48	0008	14002	FTA		2					TO			1	1	Medieval - Moderna	

UE	Nº INV.	PRODUCCIÓ	FORMA	ALTRES FORMES	INF.	VORES	BASES	NANSES	ALTRES	TÈCNICA	ACABAT INTERN	ACABAT EXTERN	Nº MINIM	Nº MÀXIM.	CRONOLOGIA	OBSERVACIONS
48	0009-0012	20002	CLA						4	FJ			4	4		
49	0001	14256	PAT		1	1				TO	VI		1	1	S. XIV	
51	0001	13111	FIN		1					TO	VE	VE	1	1	Alt imperial	
51	0002	13260	CSS			1				TO			1	1	Romana	
51	0003	50015	TAP						1	MO			1	1	Romana	Peça retallada en forma discoïdal (opercle).
52	0001	13258	TAP			1				TO			1	1	70-250	
52	0002	13400	FIN				1			TO			1	1		Presenta un forat.
57	0003	14300	ESC				1			TO	VI	VI	1	1	S. XV-XVI	Possible reflexos metàl·lics perduts.
57	0004	14300	FOB		1					TO	VI		1	1	S. XV-XVI	
57	0005	14300	FIN				1			TO	VI	VI	1	1	S. XVII-XVIII	És un peu triangular.
57	0006	14003	FTA		1		1			TO	VI	VI	1	1	Medieval - Moderna	Vidriat interior melat i exterior verd.
57	0007	14003	GER			1				TO	VI	VI	1	1	Medieval - Moderna	
57	0008	14003	FTA		2					TO		VI	1	1	Medieval - Moderna	Vidriat parcial.
57	0009	50025		canó		1				TO	VI		1	1	Medieval - Moderna	
57	0010-0011	14003	GRE			2				TO	VI		2	2	Medieval - Moderna	El núm. 11 inclou part de la nansa.

UE	Nº INV.	PRODUCCIÓ	FORMA	ALTRES FORMES	INF.	VORES	BASES	NANSES	ALTRES	TÈCNICA	ACABAT INTERN	ACABAT EXTERN	Nº MINIM	Nº MÀXIM.	CRONOLOGIA	OBSERVACIONS
57	0012-0013	14003	FOB			2				TO	VI		2	2	Medieval - Moderna	Possible gibrella o gresala.
57	0014	14003	OLL			1				TO	VI		1	1	Moderna	Olla de coll diferenciat de la panxa.
57	0015	14003	FIN			1				TO	VI		1	1	Medieval - Moderna	Atuell per a foc. Presenta arrencament de nansa.
57	0016	14003	FIN		4			1		TO	VI		1	1	Medieval - Moderna	Atuell per a foc.
57	0017	14005	FIN		4					TO			1	1	Medieval - Moderna	Atuell per a foc.
57	0018	14005	FTA		1				1	TO			1	1	Medieval - Moderna	Possible càntir o poal. És l'arrencament d'un broc.
57	0019	14005	FOB		1					TO			1	1	Medieval - Moderna	
57	0020	14002	FIN		1					TO			1	1	Medieval - Moderna	
57	0021	14002	FOB		4					TO			1	1	Medieval - Moderna	
57	0022	14102	ESC		1	1				TO	VI		1	1	S. XV-XVI	
57	0023	14128	ESC			1				TO	VI	VI	1	1	S. XV	
57	0024	20002	CLA						1	FJ			1	1		
57	0025-0027	20002	AND		3								3	3		
57	0028	30000	FIN				1						1	1		Fons umbilicat. Transparent-verdós.



UE	Nº INV.	PRODUCCIÓ	FORMA	ALTRES FORMES	INF.	VORES	BASES	NANSES	ALTRES	TÈCNICA	ACABAT INTERN	ACABAT EXTERN	Nº MINIM	Nº MÀXIM.	CRONOLOGIA	OBSERVACIONS
59	0001	14256	PAT		1					TO	VI		1	1	S. XIV	
59	0002	14003	FIN		1					TO	VI		1	1	Medieval	Atuell per a foc.
60	0001	14250	PAT			1				TO	VI		1	1	S. XIV	
60	0002	14003	FIN		3					TO	VI		1	1	Medieval	Atuell per a foc.
62	0004	14300	FIN		2					TO	VI	VI	1	2	S. XVII-XVIII	
64	0001	14200	ESC		1					TO	VI	VI	1	1	Final s.XV- mitjan s.XVII	Reflex metàl·lic perdut.
64	0002	14003	OLL		1	1				TO	VI		1	1	Medieval - Moderna	Olla sense coll diferenciat.
64	0003	14003	OLL		2	1				TO	VI		1	1	Moderna	Olla sense coll diferenciat, de dues nanses amb coll doblegat vers l'exterior. Aquest tipus té una cronologia proposada de 2ª 1/2 del S. XVIII (basat únicament en troballes de la plaça Gran de Mataró).
64	0004	14003	FIN				1			TO	VI		1	1	Medieval - Moderna	Possible gibrell o bací.
64	0005-0007	20002	CLA						3	FJ			3	3		
66	0001	14003	OLL			1				TO	VI		1	1	Medieval - Moderna	Olla sense coll diferenciat, d'una sola nansa, tipus "sisè petit" i "partereta". La vora inclou la nansa.

UE	Nº INV.	PRODUCCIÓ	FORMA	ALTRES FORMES	INF.	VORES	BASES	NANSES	ALTRES	TÈCNICA	ACABAT INTERN	ACABAT EXTERN	Nº MINIM	Nº MÀXIM.	CRONOLOGIA	OBSERVACIONS
66	0002	14002	FTA		1					TO			1	1	Medieval - Moderna	Possible gerra.
68	0007	13111	COP			1				TO	VE	VE	1	1	125-175	Possible Hayes 14a. Presenta el vernís molt deteriorat.
68	0008-0010	14256	PDA		1	1	2			TO	VI		2	2	f. S. XIII-S. XIV	El núm. 9 i 10 són dues bases que presenten motiu central pseudoheràldic, amb una "T" ("tau") inscrita. El núm. 8 està format per 3 frags.; el núm. 10 per 2 frags.
68	0011-0017	14300	PDA		5	5	2			TO	VI		5	1	S. XIV	El núm. 12 està format per 2 frags. Probablement pertanyen al mateix plat que el núm. 10.
68	0018	14300	PTL			1				TO	VI		1	1	S. XIV	
68	0019	14300	FTA		4					TO		VI	1	1	S. XIV	El núm. 19 està format per 2 frags.
68	0020	14300	ESC		2				1	TO	VI		1	2	S. XIV	El núm. 20 és un perfil sencer format per 4 frags.
68	0021	14300	ESC		1	1				TO	VI	VI	1	1	S. XV	Possible producció valenciana. El núm. 21 està format per 2 frags.
68	0022	14256	PAT						1	TO	VI		1	1	S. XIV	És un perfil sencer, format per 2 frags.
68	0023	14003	FOB		1		1			TO	VI		1	1	S. XIV-XV	Pisa amb coberta estannífera amb coure (color resultant: verd pastel).
68	0024	14128	PAT		2					TO	VI	VI	1	1	S. XV	

UE	Nº INV.	PRODUCCIÓ	FORMA	ALTRES FORMES	INF.	VORES	BASES	NANSES	ALTRES	TÈCNICA	ACABAT INTERN	ACABAT EXTERN	Nº MINIM	Nº MÀXIM.	CRONOLOGIA	OBSERVACIONS
68	0025-0028	14128	ESC		4	3				TO	VI	VI	3	3	S. XV	El núm. 25 i 26 pertanyen a un mateix exemplar; el núm. 28 està format per 2 frags.
68	0029-0033	14003	FTA		5		1	1		TO	VI	VI	1	1	Medieval	Vidriat interior melat i exterior parcial verd. El núm. 33 està format per 5 frags. El núm. 30 presenta decoració incisa de grups de línies paral·leles a la base i en forma de meandre; el núm. 31 presenta cordó aplicat; i el núm. 32 rosetes estampillades.
68	0034	14003	OLL		1	1				TO	VI		1	1	Medieval	Olla sense coll diferenciat.
68	0035	14003	FIN		2					TO	VI		1	1	Medieval	Atuell per a foc.
68	0036-0038	14003	GIB			3				TO	VI		3	3	Medieval	
68	0039	14003	FOB		5					TO	VI		1	1	Medieval	El núm. 39 presenta part d'un forat, segurament fet després de la cuita, per poder penjar.
68	0040-0043	14003	FIN		12		3			TO	VI		3	3	Medieval	Són peus anulars.
68	0044	14003	FIN		10			1		TO	VI		1	1	Medieval	Atuell per a foc.
68	0045-0048	14003	OLL			3		1		TO	VI		3	3	Medieval	Olla sense coll diferenciat.
68	0049	14003	FOB		1					TO	VI		1	1	Medieval	Està format per 2 frags.
68	0050	50025		canó	1					TO	VI		1	1	Medieval	

UE	Nº INV.	PRODUCCIÓ	FORMA	ALTRES FORMES	INF.	VORES	BASES	NANSES	ALTRES	TÈCNICA	ACABAT INTERN	ACABAT EXTERN	Nº MINIM	Nº MÀXIM.	CRONOLOGIA	OBSERVACIONS
68	0051	14003	FTA				1			TO	VI		1	1	Medieval	
68	0052-0053	14003	GER					2		TO	VI		2	2	Medieval	
68	0054	14003	FIN				1			TO	VI		1	1	Medieval	Possible gibrell o bací. Està format per 3 frags.
68	0055	14002	FTA				1			TO			1	1	Medieval	Possible gerra. Peu anular. Presenta regalims de vidriat.
68	0056-0059	14002	GER		122	2		1		TO			2	2	Medieval	Gran contenidor. Els núms. 56 i 57 presenten restes de pintura vermella a l'exterior.
68	0060	14300	FOB				1			TO	VI		1	1	S. XIV-XV	
68	0061	14002	FIN		6			1		TO			1	1	Medieval	Atuell per a foc.
68	0062	14002	FOB		1					TO			1	1	Medieval	
68	0063	14002	FTA		1					TO			1	1	Medieval	
68	0064	14002	TAP						1	TO			1	1	Medieval	Peça retallada en forma discoïdal (opercle).
68	0065	20002	CLA						1				1	1		12 frags. probablement d'un mateix clau
68	0069	30000	FIN		1								1	1		Transparent-verdós. Presenta subtil decoració incisa de línies ondulades.
69	0004	14200	PAT		1					TO	VI	VI	1	1	S. XV-XVI	
69	0005	14200	ESC			1				TO	VI	VI	1	1	S. XV-XVI	Reflex metàl·lic perdut.

UE	Nº INV.	PRODUCCIÓ	FORMA	ALTRES FORMES	INF.	VORES	BASES	NANSES	ALTRES	TÈCNICA	ACABAT INTERN	ACABAT EXTERN	Nº MINIM	Nº MÀXIM.	CRONOLOGIA	OBSERVACIONS
69	0006-0008	14300	ESC				3			TO	VI	VI	3	3	S. XV-XVI	El núm. 6 possiblement es tracti d'un exemplar de reflexos metàl·lics perduts.
69	0009	14300	PAT		3					TO	VI	VI	1	1	S. XV-XVI	
69	0010	14101	ESC		1					TO	VI	VI	1	1	S. XV-XVI	Possible producció valenciana. Motiu decoratiu de palmetes i fulles radials. Està format per 2 frags.
69	0011	14101	PAT		1					TO	VI	VI	1	1	S. XV-XVI	Possible producció valenciana. Està format per 2 frags.
69	0012	14102	PTL			1				TO	VI		1	1	S. XV-XVI	Sèrie de les "alàfies".
69	0013	14102	PAT		4		1			TO	VI		1	1	S. XV-XVI	
69	0014	14102	PAT		5		1			TO	VI		1	4	S. XV-XVI	Motiu decoratiu dels angles oposats ("chevrons").
69	0015-0016	14003	POA					2		TO		VI	2	2	Medieval - Modern	
69	0017-0018	14003	FTA		3		1		1	TO		VI	1	1	Medieval - Modern	Possible poal. El núm. 17 és un broc. La base és un peu anular.
69	0019	14003	BAC			1				TO	VI		1	1	Medieval - Modern	
69	0020	50025		canó	2	1				TO	VI		1	1	Medieval - Modern	Possible canó.
69	0021-0022	14003	FOB	gresal		2				TO	VI		2	2	Medieval - Modern	

UE	Nº INV.	PRODUCCIÓ	FORMA	ALTRES FORMES	INF.	VORES	BASES	NANSES	ALTRES	TÈCNICA	ACABAT INTERN	ACABAT EXTERN	Nº MINIM	Nº MÀXIM.	CRONOLOGIA	OBSERVACIONS
69	0023	14003	FTA					1		TO		VI	1	1	Medieval - Modern	Possible gerra.
69	0024	14003	FOB		1					TO	VI		1	1	Medieval - Modern	
69	0025	14003	FIN		2					TO	VI		1	1	Medieval - Modern	Atuell per a foc.
69	0026	14003	FTA					1		TO	VI		1	1	Medieval - Modern	Possible cossi o bací.
69	0027	14003	FOB		1					TO	VI		1	1	Medieval - Modern	
69	0028	14005	OLL		1					TO			1	1	Medieval - Moderna	Olla de coll diferenciat de la panxa.
69	0029	14005	FIN		3					TO			1	1	Medieval - Modern	Atuell per a foc.
69	0030	14005	FTA		2		1			TO			1	1	Medieval - Modern	Peu anular.
69	0031	14005	FIN				1			TO			1	1	Medieval - Modern	
69	0032-0036	14002	GER			4	1			TO			4	4	Medieval - Modern	Gran contenidor.
69	0037	14002	FIN				1			TO			1	1	Medieval - Modern	Peu anular.
69	0038	14002	FOB		1					TO			1	1	Medieval - Modern	

UE	Nº INV.	PRODUCCIÓ	FORMA	ALTRES FORMES	INF.	VORES	BASES	NANSES	ALTRES	TÈCNICA	ACABAT INTERN	ACABAT EXTERN	Nº MINIM	Nº MÀXIM.	CRONOLOGIA	OBSERVACIONS
69	0039	50006		cavalló o passamà		1				MO		VI	1	1	Medieval - Modern	El cavalló més antic conegut data de 1638, procedent de l'hospital de la Santa Creu (Barcelona). També podria tractar-se d'un passamà, que apareix a la Tarifa de BCN del 1655. Tot apunta que aquest exemplar seria del S. XVI o, fins i tot, del S. XV.
69	0040	40000							1				1	1		Pedra de forma ovalada amb la base plana. Probable útil relacionat amb l'activitat dels pareires.
70	0009	14101	ESC					1		TO	VI	VI	1	1	S. XV-XVI	Possible producció valenciana.
70	0010-0011	14101	PAT						2	TO	VI	VI	2	2	S. XV-XVI	Possible producció valenciana. El núm. 11 està format per 2 frags.
70	0012	14102	PTL			1				TO	VI		1	1	S. XV- pr. S. XVII	Sèrie de les "alàfies".
70	0013-0014	14102	PAT		3	1	1			TO	VI		1	2	S. XV- pr. S. XVII	El núm. 14 està format per 2 frags.
70	0015-0028	14102	ESC		2	7	6		1	TO	VI		7	8	S. XV- pr. S. XVII	El núm. 25 són 2 frags.; el 26 és sèrie de les "alàfies"; el 16 -de 2 frags.- i 27 tenen motiu d'angles oposats ("chevrons"); el 28 és perfil sencer i té motiu de plantes de perfil amb sanefa de quatre filets concèntrics i grups de tres traços cap endins.
70	0029	14200	ESC		1					TO	VI	VI	1	1	f. S. XV-XVI	Decoració amb quadrícula romboide.

UE	Nº INV.	PRODUCCIÓ	FORMA	ALTRES FORMES	INF.	VORES	BASES	NANSES	ALTRES	TÈCNICA	ACABAT INTERN	ACABAT EXTERN	Nº MINIM	Nº MÀXIM.	CRONOLOGIA	OBSERVACIONS
70	0030-0031	14200	PAT		2	2				TO	VI	VI	2	1	f. S. XV-XVI	En el núm. 30 es poden apreciar restes de la decoració de tipus quadrículat romboide.
70	0032-0033	14300	ESC		2	1	1			TO	VI	VI	1	2	f. S. XV-XVI	Probables reflexos metàl·lics amb la decoració desapareguda.
70	0034	14300	PAT			1				TO	VI	VI	1	1	S. XV-XVI	Possible producció valenciana.
70	0035	14003	FTA		8					TO	VI	VI	1	1	Medieval - Moderna	Possible gerra o aiguamans. Presenten decoració de cordó aplicat i de cercles dentats estampillats. Vidriat interior melat i exterior parcial verd. El núm. 35 està format per 2 frags.
70	0036	14003	MOR			1				TO	VI	VI	1	1	Medieval - Moderna	Vidriat interior melat i exterior verd. Està format per 3 frags.
70	0037	14003	BAC		4	1				TO	VI	VI	1	1	Medieval - Moderna	Vidriat interior melat i exterior parcial verd. Inclou part de la nansa i està format per 3 frags.
70	0038-0041	14003	GIB			4				TO	VI		4	4	Medieval - Moderna	El núm. 41 està format per 3 frags.
70	0042-0045	14003	POA		1	2		1	1	TO		VI	2	2	Medieval - Moderna	El núm. 45 és part del broc.
70	0046-0047	14003	FOB		2		2			TO	VI		2	2	Medieval - Moderna	Possible gibrell. El núm. 47 és un peu anular.
70	0048	14003	FIN						1	TO		VI	1	1	Medieval - Moderna	És un perfil arqueològicament sencer.
70	0049	14003	FTA		1					TO		VI	1	1	2ª 1/2 S. XVII	Possible càntir o poal.



UE	Nº INV.	PRODUCCIÓ	FORMA	ALTRES FORMES	INF.	VORES	BASES	NANSES	ALTRES	TÈCNICA	ACABAT INTERN	ACABAT EXTERN	Nº MINIM	Nº MÀXIM.	CRONOLOGIA	OBSERVACIONS
70	0050	14003	OLL			1				TO	VI		1	1	Medieval - Moderna	Olla sense coll diferenciat, de dues nanses amb coll doblegat vers l'exterior. Aquest tipus té una cronologia proposada de 2ª 1/2 del S. XVIII (basat únicament en troballes de la plaça Gran de Mataró).
70	0051-0065	14003	OLL		5	11		4		TO	VI		11	11	Medieval - Moderna	Olla de coll exvasat rectilini, diferenciat de la panxa. El núm. 52 inclou la nansa. El núm. 53 està format per 2 frags. Es proposa datació de 1/2 S. XV fins a la 2ª 1/2 del S. XVI.
70	0066	14003	CSS			1				TO	VI		1	1	Medieval - Moderna	Està format per 2 frags.
70	0067	14003	GRE			1				TO	VI		1	1	Medieval - Moderna	La vora inclou la nansa.
70	0068-0071	14003	GRE	greixera		2	1		1	TO	VI		2	3	Medieval - Moderna	El núm. 68 és un perfil sencer.
70	0072-0073	14003	FIN		25			2		TO	VI		2	2	Medieval - Moderna	Atuell per a foc. Probablement la majoria de fragments corresponen a olles.
70	0074	14003	TAP			1				TO	VI		1	1	Medieval - Moderna	Està format per 2 frags.
70	0075-0083	14003	BAC		1	4	3	2		TO	VI		4	4	Medieval - Moderna	El núm. 76 està format per 2 frags.; el núm. 78 per 3 frags. El núm. 80 és una base que inclou part de la nansa.

UE	Nº INV.	PRODUCCIÓ	FORMA	ALTRES FORMES	INF.	VORES	BASES	NANSES	ALTRES	TÈCNICA	ACABAT INTERN	ACABAT EXTERN	Nº MINIM	Nº MÀXIM.	CRONOLOGIA	OBSERVACIONS
70	0084-0085	14003	GIB			2				TO	VI		2	2	Medieval - Moderna	
70	0086	14003	GIB	gibrella		1				TO	VI		1	1	Medieval - Moderna	Està format per 2 frags.
70	0087-0090	14003	FOB		5		4			TO	VI		4	4	Medieval - Moderna	Possible gibrell. El núm. 87 està format per 2 frags.; el núm. 88 està format per 4 frags.
70	0091	50025		canó	1	1				TO	VI		1	1	Medieval - Moderna	Possible canó.
70	0092-0098	14005	OLL		4	3		4		TO			4	3	Medieval - Moderna	Olla de coll exvasat rectilini, diferenciat de la panxa. El núm. 92 inclou la nansa.
70	0099-0100	14005	FOG				2			TO			2	2	Medieval - Moderna	El núm 99 està format per 2 frags.
70	0101-0102	14005	FIN				1	1		TO			1	2	Medieval - Moderna	Atuell per a foc.
70	0103	14005	GIB	gibrella		1				TO			1	1	Medieval - Moderna	Presenta decoració incisa damunt del llavi, de dues línies paral·leles al llavi que emmarquen una línia en forma de meandre.
70	0104-0106	14005	FTA		5		3			TO			3	3	Medieval - Moderna	Possible gerra. Són peus anulars. El núm. 106 està format per 4 frags.
70	0107-0108	14005	FIN		2		2			TO			2	2	Medieval - Moderna	

UE	Nº INV.	PRODUCCIÓ	FORMA	ALTRES FORMES	INF.	VORES	BASES	NANSES	ALTRES	TÈCNICA	ACABAT INTERN	ACABAT EXTERN	Nº MINIM	Nº MÀXIM.	CRONOLOGIA	OBSERVACIONS
70	0109	14006	FTA					1		TO		VI	1	1	Medieval - Moderna	Possible gerra.
70	0110-0112	14003	OLL			2	1			TO	VI		2	2	Medieval - Moderna	Olla de coll exvasat rectilini, diferenciat de la panxa.
70	0113	14003	BAC			1				TO	VI		1	1	Medieval - Moderna	
70	0114	14003	FOB		1		1			TO	VI		1	1	Medieval - Moderna	És un peu anular.
70	0115-0118	14002	GER		9	2	1			TO			2	2	Medieval - Moderna	Gran contenidor. El núm. 118 és un frag. de paret que presenta decoració incisa de grup de línies en forma de meandre.
70	0119-0121	14002	FTA		3		3			TO			3	3	Medieval - Moderna	Possibles gerres. Són peus anulars.
70	0122	14003	FIN				1			TO			1	1	Medieval - Moderna	Possible gerra.
70	0123	50029				1				MO			1	1	Medieval - Moderna	
70	0124-0128	50029		teula plana		2			2	MO			2	4	Medieval - Moderna	El núm. 126 està format per 2 frags.; els núms. 127 i 128 són perfils sencers. Se'n coneixen del S. XVIII a Barcelona i Girona, per tant, aquests exemplars serien els més antics.
70	0129	50006				1				MO		VI	1	1	Medieval - Moderna	

UE	Nº INV.	PRODUCCIÓ	FORMA	ALTRES FORMES	INF.	VORES	BASES	NANSES	ALTRES	TÈCNICA	ACABAT INTERN	ACABAT EXTERN	Nº MINIM	Nº MÀXIM.	CRONOLOGIA	OBSERVACIONS
70	0130	50006							1	MO		VI	1	1	Medieval - Moderna	És un perfil arqueològicament sencer. Presenta línies incises en forma de rombe al revers, per aconseguir major adherència.
70	0131-0133	14128	PAT			2	1			TO	VI	VI	2	1	S. XV-XVI	La decoració en blau ha desaparegut, però han quedat restes de l'empremta en el fons intern de la base.
70	0134-0140	14102	ESC		3	6			1	TO	VI		6	7	S. XV-pr. XVII	El núm. 139 és perfil sencer de 2 frags. amb motiu de tipus "plantes de perfil" amb sanefa de quatre filets concèntrics amb grup de tres traços cap endins; el núm. 134 és de la sèrie de les "alàfies"; el núm. 140 també té decoració de "plantes de perfil".
70	0141-0152	14102	PAT		5	5	5		5	TO	VI		5	7	S. XV-pr. XVII	El núm. 141, amb 2 frags., i 142 són perfils sencers; el núm. 143 és de la sèrie de les "alàfies"; els nús. 144-146 i 148-149 tenen decoració de tipus "plantes de perfil".
70	0153	14200	ESC		1		1			TO	VI	VI	1	1	f. S. XV- XVI	Decoració amb quadrícula romboide i decoració del revers típica de f. del S. XV.
70	0154	14300	ESC		3	1				TO	VI	VI	1	1	f. S. XV- XVI	Probable reflexos metàl·lics perduts.
70	0155	14300	ESC			1				TO	VI		1	1	S. XV-XVI	

UE	Nº INV.	PRODUCCIÓ	FORMA	ALTRES FORMES	INF.	VORES	BASES	NANSES	ALTRES	TÈCNICA	ACABAT INTERN	ACABAT EXTERN	Nº MINIM	Nº MÀXIM.	CRONOLOGIA	OBSERVACIONS
70	0156	14003	GIB			1				TO	VI		1	1	Medieval - Moderna	
70	0157	14003	POA		1	1				TO		VI	1	1	Medieval - Moderna	
70	0158	14003	FIN						1	TO		VI	1	1	Medieval - Moderna	És un perfil arqueològicament sencer.
70	0159	14006	MOR			1				RP	VI	VI	1	1	Medieval - Moderna	Vidriat interior melat i exterior verd.
70	0160	14003	FTA					1		TO		VI	1	1	Medieval - Moderna	
70	0161-0165	14003	FOB	gresala		4	1			TO	VI		4	2	Medieval - Moderna	Els núms. 161 i 162 estan formats per 2 frags. respectivament.
70	0166-0167	14003	FOB	gresal		2				TO	VI		2	2	Medieval - Moderna	
70	0168	14003	FOB		5		1			TO	VI		1	1	Medieval - Moderna	Possible gresala o gibrell.
70	0169	50025		canó	1					TO	VI		1	1	Medieval - Moderna	Possible canó.
70	0170	14003	OLL			1				TO	VI		1	1	Medieval - Moderna	Olla sense coll diferenciat.
70	0171	14003	OLL			1				TO	VI		1	1	Medieval - Moderna	Olla sense coll diferenciat, d'una o dues nanses.

UE	Nº INV.	PRODUCCIÓ	FORMA	ALTRES FORMES	INF.	VORES	BASES	NANSES	ALTRES	TÈCNICA	ACABAT INTERN	ACABAT EXTERN	Nº MINIM	Nº MÀXIM.	CRONOLOGIA	OBSERVACIONS
70	0172-0185	14003	OLL		4	10		4		TO	VI		10	10	Medieval - Moderna	Olla de coll exvasat rectilini, diferenciat de la panxa. El núms. 172 i 173 inclouen e la nansa. El núm. 174 està format per 2 frags.
70	0186-0189	14003	GRE	greixera		2	2			TO	VI		2	2	Medieval - Moderna	El núm. 189 està format per 4 frags.
70	0190-0192	14003	GRE			3				TO	VI		3	3	Medieval - Moderna	Els núms. 190i 191 inclouen nansa. El núm. 192 està format per 2 frags. i inclou el bec.
70	0193-0195	14003	FIN				1	2		TO	VI		2	2	Medieval - Moderna	Atuell per a foc.
70	0196	14003	TAP		1	1				TO	VI	VI	1	1	Medieval - Moderna	
70	0197-0198	14003	FIN				2			TO	VI		2	2	Medieval - Moderna	
70	0199	14002	FTA		2		1			TO			1	1	Medieval - Moderna	Possible gerra. És un peu anular.
70	0200-0202	14002	GER		10	1	2			TO			2	2	Medieval - Moderna	Gran contenidor.
70	0203	14002	FTA		4		1			TO			1	1	Medieval - Moderna	Possible gerra, càntir o poal. Presenten regalims.
70	0204-0207	14005	POA			1		3		TO			3	3	Medieval - Moderna	
70	0208	14005	FIN		15					TO			1	1	Medieval - Moderna	Atuell per a foc.

UE	Nº INV.	PRODUCCIÓ	FORMA	ALTRES FORMES	INF.	VORES	BASES	NANSES	ALTRES	TÈCNICA	ACABAT INTERN	ACABAT EXTERN	Nº MINIM	Nº MÀXIM.	CRONOLOGIA	OBSERVACIONS
70	0209	14005	CSS			1				TO			1	1	Medieval - Moderna	Possible cassola.
70	0210	14005	GER		6	1				TO			1	1	Medieval - Moderna	
70	0211	14005	FOB		1					TO			1	1	Medieval - Moderna	
70	0212	15000	PLC			1				MO			1	1	Medieval - Moderna	Part d'un plafó amb decoració en relleu.
70	0213	50029		cavalló		1				MO			1	1	Medieval - Moderna	
70	0214	14102	ESC		1					TO	VI		1	1	S. XV- pr. S. XVII	
70	0215	14003	FIN				1			TO	VI		1	1	Medieval - Moderna	Possible bací.
70	0216	14005	FIN		1					TO			1	1	Medieval - Moderna	Atuell per a foc.
70	0217	50029		teula plana		1				TO			1	1	Medieval - Moderna	
70	0218-0221	20002	CLA						4	FJ			4	4		
71	0001-0002	20002	CLA						2	FJ			2	2		
71	0003	30000	COP			1							1	1		Possible copa, format per 2 frags. Transparent-verdós.
72	0001	20002	AND		1								1	1		

UE	Nº INV.	PRODUCCIÓ	FORMA	ALTRES FORMES	INF.	VORES	BASES	NANSES	ALTRES	TÈCNICA	ACABAT INTERN	ACABAT EXTERN	Nº MINIM	Nº MÀXIM.	CRONOLOGIA	OBSERVACIONS
73	0001	14103	PAT				1			TO	VI	VI	1	1	1r/3rç S. XVII	Motiu central amb figura d'un ocell.
73	0002	14003	FTA		1					TO	VI	VI	1	1	Medieval - Moderna	Vidriat interior melat i exterior verd.
73	0003	14003	FOB		1					TO	VI	VI	1	1	Medieval - Moderna	
73	0004	14003	FIN		1					TO	VI		1	1	Medieval - Moderna	
73	0005	14002	FTA		3					TO			1	1	Medieval - Moderna	
73	0006	14005	FTA		1					TO			1	1	Medieval - Moderna	Atuell per a foc.
73	0007-0008	20002	CLA						2				2	2		
73	0009	20001	AND						1				1	1		Element de cosidora. Anell que presenta decoració de punts incisos, similar als didals.
74	0001-0002	14101	ESC				2			TO	VI	VI	2	2	S. XV-XVII	Probables produccions valencianes o de Barcelona.
74	0003	14300	PAT		1					TO	VI	VI	1	1	S. XV-XVII	
74	0004	14003	FIN		1					TO	VI		1	1	Medieval - Moderna	Atuell per a foc.
74	0005	14003	FOB		1					TO	VI		1	1	Medieval - Moderna	



UE	Nº INV.	PRODUCCIÓ	FORMA	ALTRES FORMES	INF.	VORES	BASES	NANSES	ALTRES	TÈCNICA	ACABAT INTERN	ACABAT EXTERN	Nº MINIM	Nº MÀXIM.	CRONOLOGIA	OBSERVACIONS
74	0006	14002	FIN		1					TO			1	1	Medieval - Moderna	
74	0007-0008	50025		canó	5	2				TO	VI		2	2	Medieval - Moderna	El núm. 8 està format per 2 frags.
75	0001	14003	LCB		7	1				TO	VI		1	1	Medieval - Moderna	La vora inclou part del bec i està format per 4 frags.
75	0002	14003	FTA		1					TO		VI	1	1	Medieval - Moderna	Possible gerra, càntir o poal. Vidriat parcial.
75	0003	14002	FTA		3					TO			1	2	Medieval - Moderna	Possible gerra. Presenta decoració incisa de grup de línies paral·leles a la base.
77	0004	14300	ESC					1		TO	VI	VI	1	1	S. XV-XVI	Possible producció valenciana.
77	0005	14102	ESC			1				TO	VI	VI	1	1	S. XV-XVII	
77	0006	50032				1				MO			1	1	S. XVIII-XIX	Està format per 2 frags.
77	0007	14003	FOB					1		TO	VI		1	1	Moderna - Contemporània	Possible gibrella.
77	0008	14003	FTA					1		TO	VI		1	1	Moderna - Contemporània	Possible bacinet.
77	0009-0010	14002	FTA		1			1		TO			1	1	Moderna - Contemporània	Possible gerra. El núm. 9 és un peu anular i el núm. 10 és un frag. informe que presenta decoració incisa d'egrup de línies paral·leles a la base.
77	0011	14005	FTA		1			1		TO			1	1	Moderna - Contemporània	Possible gerra.

UE	Nº INV.	PRODUCCIÓ	FORMA	ALTRES FORMES	INF.	VORES	BASES	NANSES	ALTRES	TÈCNICA	ACABAT INTERN	ACABAT EXTERN	Nº MINIM	Nº MÀXIM.	CRONOLOGIA	OBSERVACIONS
77	0012	14003	CSS			1				TO	VI		1	1	Moderna - Contemporània	Inclou la nansa. Està format per 2 frags.
77	0013-0014	14003	OLL		12	2				TO	VI		2	1	Moderna - Contemporània	Olla de coll diferenciat i llavi triangular. El núm. 13 està format per 5 frags. i el núm. 14 per 3 frags. Datades a Mataró en el S. XVIII i pr. del S. XIX.
77	0015	14003	FOB		26			1		TO	VI		1	1	Moderna - Contemporània	Atuell per a foc. El núm. 15 està format per 2 frags.
77	0016-0020	14003	COS		28	3	1	2		TO	VI		3	2	Moderna - Contemporània	Els núms. 18 i 20 estan formats per 2 frags. respectivament.
77	0021-0023	20002	CLA						3	FJ			3	3		
77	0024	30000			9								1	1		Frags. plans de color verdós. Probable vitrall.
77	0025	30000					1						1	1		Fons arrodonit. Transparent.
78	0001	20002	CLA						1	FJ			1	1		
79	0001	14102	PAT			1				TO	VI		1	1	S. XV- pr. S. XVII	
79	0002	14300	FOB				1			TO	VI	VI	1	1	S. XV-XVI	Possible producció valenciana.
79	0003	14003	GER			1				TO	VI		1	1	Medieval - Moderna	
79	0004	14003	FIN		2		1			TO	VI		1	1	Medieval - Moderna	Possible gerra o bací.

UE	Nº INV.	PRODUCCIÓ	FORMA	ALTRES FORMES	INF.	VORES	BASES	NANSES	ALTRES	TÈCNICA	ACABAT INTERN	ACABAT EXTERN	Nº MINIM	Nº MÀXIM.	CRONOLOGIA	OBSERVACIONS
79	0005	14003	FIN		1					TO	VI		1	1	Medieval - Moderna	Atuell per a foc.
79	0006	14002	FTA		1					TO			1	1	Medieval - Moderna	Atuell per a foc.
79	0007	14005	FTA		2					TO			1	1	Medieval - Moderna	Atuell per a foc.
85	0001	13400	FIN		1					TO			1	1		Possible exemplar d'època romana.
85	0002	13400	FTA			1				TO			1	1		Probable olla. Pasta grollera. Possible exemplar d'època romana.
86	0002	14128	PAT		1					TO	VI	VI	1	1	S. XV	Possible exemplar valencià.
86	0003	14003	FIN		1					TO	VI		1	1	Medieval - Moderna	
86	0004	14006	FIN		1					TO	VI		1	1	Medieval - Moderna	
86	0005	14002	OLL		3	1				TO			1	1	Medieval - Moderna	Olla sense coll diferenciat.
89	0002	14003	GIB			1				TO	VI		1	1	Medieval - Moderna	
89	0003	14003	POA		1					TO		VI	1	1	Medieval - Moderna	
89	0004	14003	FIN				1			TO	VI		1	1	Medieval - Moderna	
89	0005	14002	FTA		2					TO			1	1	Medieval - Moderna	

UE	Nº INV.	PRODUCCIÓ	FORMA	ALTRES FORMES	INF.	VORES	BASES	NANSES	ALTRES	TÈCNICA	ACABAT INTERN	ACABAT EXTERN	Nº MINIM	Nº MÀXIM.	CRONOLOGIA	OBSERVACIONS
89	0006	14002	FIN		9	1				TO			1	1	Medieval - Moderna	Atuell per a foc.
89	0007	20001	CLA						1				1	1		
91	0003	14003	FIN		1					TO	VI		1	1	Medieval - Moderna	
93	0002	14102	ESC			1				TO	VI		1	1	S. XV- pr. S. XVII	
93	0003-0004	14103	PAT			2				TO	VI	VI	2	2	S. XVII	
93	0005	14107	PAT						1	TO	VI	VI	1	1	2ª 1/2 S. XVIII	Sèrie amb arcada puntejada.
93	0006-0007	14107	PAT						2	TO	VI	VI	2	2	1730-1780	Tipus ornamental "de la punta Bérain". El núm. 6 està format per 4 frags. i el núm. 7 és un exemplar sencer format per 4 frags.
93	0008-0010	14304	PAT			1	1		1	MO	VI	VI	2	2	2ª 1/2 S. XVIII	Possible plat o plata d'importació. Presenta decoració de flors pintades en groc, taronja, verd i blau.
93	0011	14304	FTA		1					TO	VI	VI	1	1	S. XVIII	Possible importació. Decoració en blau i taronja.
93	0012	14101	PAT				1			TO	VI	VI	1	1	S. XVIII	
93	0013-0015	14300	FOB			3				MO	VI	VI	3	3	2ª 1/2 S. XVIII	Plat o plata. Possibles exemplars d'importació.
93	0016	14300	PAT		1					TO	VI	VI	1	1	S. XVIII	

UE	Nº INV.	PRODUCCIÓ	FORMA	ALTRES FORMES	INF.	VORES	BASES	NANSES	ALTRES	TÈCNICA	ACABAT INTERN	ACABAT EXTERN	Nº MINIM	Nº MÀXIM.	CRONOLOGIA	OBSERVACIONS
93	0017	14107	PAT		1					TO	VI	VI	1	1	2ª 1/2 S. XVIII	Probable tipus ornamental de fulles enllaçades.
93	0018-0022	14003	CSS			5				TO	VI		5	5	Moderna	Possibles cassoles.
93	0023	14003	GRE			1				TO	VI		1	1	Moderna	
93	0024	14003	TAP						1	TO	VI	VI	1	1	Moderna	Fireta. Exemplar sencer.
93	0025	14003	PAT			1				TO	VI		1	1	Moderna	
93	0026	14003	FOB		2					TO	VI		1	1	Moderna	
93	0027	14003	FIN		1					TO	VI		1	1	Moderna	
93	0028	14003	FTA		1			1		TO	VI		1	1	Moderna	El núm. 28 possiblement es tracta d'una fireta.
93	0029	14003	FIN				1			TO	VI		1	1	Moderna	Atuell per a foc.
93	0030	14003	FIN		2					TO	VI	VI	1	1	Moderna	
93	0031	14003	FTA		1					TO	VI	VI	1	1	Moderna	Possible gerra. Presenta decoració amb taques de vidriat verdes i morades.
93	0032	14003	FTA		1					TO		VI	1	1	Moderna	Possible càntir, gerra o poal. Vidriat parcial.
93	0033	14002	FTA		1					TO			1	1	Moderna	
93	0034	14002	TAP						1	MO			1	1	Moderna	Exemplar sencer de forma troncocònica. Presenta un 3 estampilat a la part superior.

UE	Nº INV.	PRODUCCIÓ	FORMA	ALTRES FORMES	INF.	VORES	BASES	NANSES	ALTRES	TÈCNICA	ACABAT INTERN	ACABAT EXTERN	Nº MINIM	Nº MÀXIM.	CRONOLOGIA	OBSERVACIONS
93	0035-0037	20002	CLA						3	FJ			3	3		
93	0038-0039	20002	FTS						2				2	2		
93	0040	20006	MON						1				1	1	S. XX	Moneda de 5 PTA.
93	0041-0043	20006	MON						3				3	3		Il·legibles.
93	0044-0045	20006	APL						2				2	2		Forma circular
93	0046-0049	20006							4				4	4		Forquilla. Els núms. 48 i 49 estan formats per 2 frags.
93	0050-0051	20006							2				2	2		Cullera.
93	0052	30000	AMP			1	1						1	2		Transparent-verdós
93	0053	30000	FIN					1					1	1		Transparent amb decoració a l'interior de vidre de color vermella en forma de cadena
94	0001	14003	FTA		1			1		TO	VI		1	1	Medieval - Moderna	Atuell per a foc.
94	0002	14002	POA			1				TO			1	1	Medieval - Moderna	Està format per 2 frags.
96	0006	14256	FOB		1					TO	VI		1	1	S. XIV	
96	0007	14250	FTA		1					TO	VI	VI	1	1	S. XIV	
96	0008	14300	FTA		1					TO	VI	VI	1	1	S. XIV-XV	

UE	Nº INV.	PRODUCCIÓ	FORMA	ALTRES FORMES	INF.	VORES	BASES	NANSES	ALTRES	TÈCNICA	ACABAT INTERN	ACABAT EXTERN	Nº MINIM	Nº MÀXIM.	CRONOLOGIA	OBSERVACIONS
96	0009-0010	14300	PAT			2				TO	VI		2	2	S. XIV	Posibles exemplars de verd i manganès.
96	0011-0012	14300	ESC			2				TO	VI	VI	2	1	S. XV	Possibles reflexos metàl·lics perduts.
96	0013	14211	ESC			1				TO	VI	VI	1	1	S. XV	Motiu central de possible estrella de sis puntes. Està format per 4 frags.
96	0014	14003	FOB		1		1			TO	VI		1	1	Medieval	Peu anular.
96	0015-0016	14003	OLL			2				TO	VI		2	2	Medieval	Olla sense coll diferenciat
96	0017	14003	FIN		3	1				TO	VI		1	1	Medieval	Atuell per a foc.
96	0018	14002	FIN		3					TO			1	1	Medieval	Atuell per a foc.
96	0019	14005	FTA				1			TO			1	1	Medieval	Posible càntir, gerra o poal. És un peu anular. Està format per 2 frags.
96	0020-0024	20002	CLA						5	FJ			5	5		
96	0025	20002	AND						1				1	1		
101	0003	14102	ESC						1	TO	VI	VI	1	1	S. XV- pr. S. XVII	Motiu central del molinet. Està format per 4 frags.
101	0004	14102	PAT			1				TO	VI		1	1	S. XV- pr. S. XVII	Possible blava de Barcelona.
101	0005	14003	POA			2				TO		VI	1	2	Medieval - Moderna	El núm. 5 està format per 2 frags.

UE	Nº INV.	PRODUCCIÓ	FORMA	ALTRES FORMES	INF.	VORES	BASES	NANSES	ALTRES	TÈCNICA	ACABAT INTERN	ACABAT EXTERN	Nº MINIM	Nº MÀXIM.	CRONOLOGIA	OBSERVACIONS
101	0006-0009	14003	MOR				2		2	TO	VI	VI	2	2	Medieval - Moderna	Vidriat interior melat i exterior parcial verd. El núm. 6 està format per 2 frags. Els núms. 8 i 9 són becs.
101	0010	50025		canó	2					TO	VI		1	1	Medieval - Moderna	
101	0011	14003	GER			1				TO	VI		1	1	Medieval - Moderna	Presenta encaix interior per tapadora.
101	0012	14003	FOB		2					TO	VI		1	1	Medieval - Moderna	
101	0013	14003	FTA					1		TO		VI	1	1	Medieval - Moderna	
101	0014	14003	GRE						1	TO	VI		1	1	Medieval - Moderna	És part del bec. Està format per 2 frags.
101	0015	14003	GRE	greixera		1				TO	VI		1	1	Medieval - Moderna	
101	0016	14003	FIN		4					TO	VI		1	1	Medieval - Moderna	Atuell per a foc.
101	0017	14002	GER		41					TO			1	1	Medieval - Moderna	
101	0018	14002	TAP						1	TO			1	1	Medieval - Moderna	Peça sencera retallada en forma discoïdal (opercle).
101	0019	14005	GIB			1				TO			1	1	Medieval - Moderna	Està format per 2 frags.



UE	Nº INV.	PRODUCCIÓ	FORMA	ALTRES FORMES	INF.	VORES	BASES	NANSES	ALTRES	TÈCNICA	ACABAT INTERN	ACABAT EXTERN	Nº MINIM	Nº MÀXIM.	CRONOLOGIA	OBSERVACIONS
101	0020	14005	OLL			1				TO			1	1	Medieval - Moderna	Olla de coll diferenciat de la panxa. Inclou l'arrencament de la nansa. Està format per 2 frags.
101	0021	14005	FTA				1			TO			1	1	Medieval - Moderna	Possible fogó. Està format per 3 frags.
101	0022-0023	14005	FIN		2	1				TO			1	2	Medieval - Moderna	El núm. 22 presenta forat, possiblement per penjar la peça. El núm. 23 presenta restes de motius pintats en vermell.
101	0024	14005	FTA		1					TO			1	1	Medieval - Moderna	
101	0025	50006		cavalló o passamà	1					MO	VI		1	1	Medieval - Moderna	
101	0026-0027	50029					2			MO			2	1	Medieval - Moderna	Possible teula plana.
101	0028	40000	MOR			1				MO			1	1	Medieval - Moderna	
102	0006	13402	FIN		1					TO			1	1		Atuell per a foc.
102	0007	13400	OLL			1				TO			1	1		
102	0008	13400	FIN		11		1			TO			1	1		Atuell per a foc. La base està formada per 2 frags.
102	0009-0010	13400	FIN		3	2				TO			2	2		Possible gerra. El núm. 9 presenta un forat, fet abans de cuita, per sota de la vora. El núm. 10 presenta bec.

UE	Nº INV.	PRODUCCIÓ	FORMA	ALTRES FORMES	INF.	VORES	BASES	NANSES	ALTRES	TÈCNICA	ACABAT INTERN	ACABAT EXTERN	Nº MINIM	Nº MÀXIM.	CRONOLOGIA	OBSERVACIONS
102	0011	50029				1				MO			1	1		
106	0005-0015	13400	FIN		5		11			TO						Alguns dels fragments podrien pertànyer a aquesta peça.
106	0016-0018	13400	OLL		1		3			TO			3	2		
106	0019-0020	13400	FOB			2				TO			2	2		Possible plat o tapadora. El núm. 20 està format per 2 frags.
106	0021-22	13400	FOB						2	TO			2	1		Presenta nansa i bec. El núm. 21 està format per 3 frags.; el núm. 22 per 5 frags. Probablement tots els fragments pertanyen a la mateixa peça.
110	0009	13402	OLL			1				TO			1	1		
110	0010	14005	FTA		2					TO			1	1		
110	0011	13402	FIN		2		1			TO			1	1		
110	0012-0013	13402	FOB			1			1	TO			1	1		El núm. 13 és un perfil sencer, format per 4 frags. i presenta part del bec.
110	0014	13400	FTA		1					TO			1	1		
110	0015	13400	OLL			1				TO			1	1		
110	0016	13400	FIN		3					TO			1	1		
110	0017	13400	FIN		1					TO			1	1		Possible frag. d'àmfora, molt rodat.

UE	Nº INV.	PRODUCCIÓ	FORMA	ALTRES FORMES	INF.	VORES	BASES	NANSES	ALTRES	TÈCNICA	ACABAT INTERN	ACABAT EXTERN	Nº MINIM	Nº MÀXIM.	CRONOLOGIA	OBSERVACIONS
110	0018-0025	13400	FOB		7	3			1	TO			3	1		El núm. 25 és un perfil arqueològicament sencer, format per 3 frags. i amb bec.
112	0002	14003	FOB		1					TO	VI		1	1	Medieval - Moderna	
112	0003	14003	OLL			1				TO	VI	VI	1	1	Medieval - Moderna	Olla de coll diferenciat de la panxa.
112	0004	14003	FTA		9					TO	VI		1	1	Medieval - Moderna	
119	0001	13119	BOL		1					TO	VE	VE	1	1	Baix imperial	Presenta decoració d'estries a rodeta a l'exterior.
119	0002	13250	FIN		1					TO			1	1	Baix imperial	Possible producció oriental, ja que presenta les estries típiques de l'exterior.
119	0003	13312			2					TO			1	2	Baix imperial	
119	0004	13300			3					TO			1	1	Baix imperial	
119	0005	13250	FIN		1					TO			1	1	Baix imperial	Pasta grollera.
119	0006	13251	FIN		2					TO			1	1	Baix imperial	Pasta grollera.
120	0002	13258	TAP			1				TO			1	1	Alt imperial	
120	0003	13312			1	1				TO		EN	1	1	Baix imperial	Inclou part de la nansa.
120	0004	13250	FUS						1	TO			1	1	Baix imperial	
120	0005	13250	FIN		1					TO			1	1	Baix imperial	
120	0006	13300			3					TO			1	3	Baix imperial	

UE	Nº INV.	PRODUCCIÓ	FORMA	ALTRES FORMES	INF.	VORES	BASES	NANSES	ALTRES	TÈCNICA	ACABAT INTERN	ACABAT EXTERN	Nº MINIM	Nº MÀXIM.	CRONOLOGIA	OBSERVACIONS
120	0007	13251	FIN		3					TO			1	1	Baix imperial	Atuell per a foc.
120	0008	50015				1				MO			1	1	Baix imperial	
120	0009	13312			1					TO			1	1	Baix imperial	
120	10	20002	ATI						1				1	1		filferro
121	0001	50025		canó	1					TO	VI		1	1	Moderna - Contemporània	
121	0002-0008	14003	GER		6	4	1	1		TO	VI	VI	4	1	Moderna - Contemporània	Vidriat parcial, fins damunt de la nansa. Presenta regalims de vidriat verd a la part baixa exterior, segurament procedent d'una altra peça. El núm. 2 està format per 2 frags,; el núm. 3 és una vora que inclou nansa, format per 4 frags.
125	0006-0007	14002	FTA		3					TO			1	2	Medieval - Moderna	Possible gerra. El núm. 6 presenta decoració pintada a l'exterior de color vermell. El núm. 7 presenta decoració incisa a l'exterior de grups de línies fines.
125	0008	50015				1				MO			1	1	Romana	
126	0003	14102	PLA		1					TO	VI		1	1	S. XV-S. XVI	
126	0004	14128	ESC		2					TO	VI	VI	1	1	S. XV-S. XVI	
126	0005	14003	FTA		1					TO	VI		1	1	Medieval - Moderna	Atuell per a foc.
126	0006	14002	FTA		2					TO			1	2	Medieval - Moderna	Un dels fragments presenta regalims de vidriat.

UE	Nº INV.	PRODUCCIÓ	FORMA	ALTRES FORMES	INF.	VORES	BASES	NANSES	ALTRES	TÈCNICA	ACABAT INTERN	ACABAT EXTERN	Nº MINIM	Nº MÀXIM.	CRONOLOGIA	OBSERVACIONS
127	0003	14102	PTL			1				TO	VI		1	1	S. XV- pr. S. XVII	
127	0004	14003	GIB			1				TO	VI		1	1	Medieval - Moderna	
127	0005	14003	POA					1		TO		VI	1	1	Medieval - Moderna	
127	0006	14003	CSS			1				TO	VI		1	1	Medieval - Moderna	La vora inclou la nansa.
127	0007	14003	GER		2	1				TO			1	1	Medieval - Moderna	
127	0008	14005	CSS					1		TO			1	1	Medieval - Moderna	
127	0009	14005	FTA		3					TO			1	2	Medieval - Moderna	El núm. 9 presenta decoració incisa de línies en forma de meandre.
127	0010	14005	FTA		1					TO			1	1	Medieval - Moderna	
127	0011	20002	BOM						1				1	1		Varis fragments
128	0001	14102	PAT		2					TO	VI		1	2	S. XV- pr. S. XVII	
128	0002	14211	ESC						1	TO	VI	VI	1	1	f. S. XV	És un perfil arqueològicament sencer. Decorat amb doble sanefa formada per cercles plens d'un entrellaçat de línies i separats per línies corbes amb punts a les unions. El revers decorat amb cercles concèntrics, una espiral i el·lipses.

UE	Nº INV.	PRODUCCIÓ	FORMA	ALTRES FORMES	INF.	VORES	BASES	NANSES	ALTRES	TÈCNICA	ACABAT INTERN	ACABAT EXTERN	Nº MINIM	Nº MÀXIM.	CRONOLOGIA	OBSERVACIONS
128	0003	14003	FTA		1			1		TO		VI	1	2	Medieval - Moderna	Possible gerra, aiguamans o poal. El frag. infome presenta roseta en relleu estampillada.
128	0004	14003	GIB			1				TO	VI		1	1	Medieval - Moderna	
128	0005	14003	OLL			1				TO	VI		1	1	Medieval - Moderna	Olla sense coll diferenciat
128	0006	14003	GRE			1				TO	VI		1	1	Medieval - Moderna	Inclou part del bec.
128	0007	14003	FTA		1					TO	VI		1	1	Medieval - Moderna	Atuell per a foc.
128	0008-0009	14005	FTA		2					TO			1	2	Medieval - Moderna	Possible gerra. El núm. 8 està format per 3 frags. i presenta decoració incisa de línies paral·leles a la base i línies en forma de meandre; el núm. 9 presenta línies verticals incises molt marcades.
128	0010	14002	FTA		2		1			TO			1	1	Medieval - Moderna	Possible gerra, càntir o poal. Presenten regalims. És un peu anular.
128	0011	14002	FTA		4		1			TO			1	1	Medieval - Moderna	Possible gerra, càntir o poal. És un peu anular.
128	0012	30000	FIN		2								2	2		Transparent
129	0006	14256	PTL		1	1				TO	VI		1	1	S. XIV	

UE	Nº INV.	PRODUCCIÓ	FORMA	ALTRES FORMES	INF.	VORES	BASES	NANSES	ALTRES	TÈCNICA	ACABAT INTERN	ACABAT EXTERN	Nº MINIM	Nº MÀXIM.	CRONOLOGIA	OBSERVACIONS
129	0007-0008	14200	ESC			1		1		TO	VI	VI	1	2	Final s.XV- mitjan s.XVII	El núm. 8 està format per 2 frags.
129	0009	14102	ESC			1				TO	VI		1	1	S. XV-XVII	
129	0010	14102	PAT		1					TO	VI		1	1	S. XV-XVII	
129	0011	14101	FOB				1			TO	VI		1	1	S. XV-XVII	Possible exemplar de Barcelona.
129	0012	14300	PDA		1	1				TO	VI		1	1	S. XV-XVI	
129	0013	14300	ESC		1	1				TO	VI	VI	1	1	S. XV-XVI	
129	0014-0015	14208	ESC			2				TO	VI	VI	2	2	Final s.XVI- principis s. XVII	
129	0016	50037				1				MO			1	1	S. XVI	Decoració en blau i morat.
129	0017	14003	FTA		3					TO		VI	1	1	Moderna	Vidriat parcial.
129	0018	14003	FIN		1					TO	VI	VI	1	1	Moderna	Vidriat interior melat i exterior verd.
129	0019	14003	FOB	gresala		1				TO	VI		1	1	Moderna	Possible gresala.
129	0020	14003	FOB		2					TO	VI		1	1	Moderna	
129	0021-0023	14003	FTA		1	2			1	TO	VI		2	3	Moderna	Possible gerro. El núm. 21 és un bec.
129	0024-0025	14003	FTA		1	1	1			TO	VI		1	2	Moderna	
129	0026-0027	14003	TAP			2				TO	VI	VI	2	2	Moderna	Tapadora de pom.
129	0028	14003	OLL			1				TO	VI		1	1	Moderna	Olla sense coll diferenciat

UE	Nº INV.	PRODUCCIÓ	FORMA	ALTRES FORMES	INF.	VORES	BASES	NANSES	ALTRES	TÈCNICA	ACABAT INTERN	ACABAT EXTERN	Nº MINIM	Nº MÀXIM.	CRONOLOGIA	OBSERVACIONS
129	0029	14003	OLL		2					TO	VI		1	2	Moderna	Olla de coll diferenciat de la panxa.
129	0030	30000	FIN		1								1	1		Transparent amb decoració de franges verticals de color groc, blau i blanc
129	0030-0031	14003	ESF			2				TO	VI	VI	2	2	Moderna	
129	0032-0033	14003	GRE			1			1	TO	VI		1	2	Moderna	El núm. 32 é sun bec.
129	0034-0037	14003	FIN		20		1	3		TO	VI		3	3	Moderna	Atuell per a foc.
129	0038	14003	FIN		1					TO	VI	VI	1	1	Moderna	
129	0039	14003	FIN		1					TO		VI	1	1	Moderna	
129	0040	14003	FIN		1					TO	VI		1	1	Moderna	Són 3 frags. Presenta decoració exterior de grup de línies incises, molt fines.
129	0041	14002	FOB		2		1			TO			1	1	Moderna	Presenten regalims de vidriat.
129	0042	14002	FIN		2					TO			1	1	Moderna	
129	0043	14002	FOB			1				TO			1	1	Moderna	Presenta decoració a la vora i a la panxa pessigada.
129	0044	14002	FTA				1			TO			1	1	Moderna	Possible gerra. És un peu anular.
129	0045	14002	GER		19					TO			19		Moderna	El núm. 45 presenta decoració de línies incises en forma de meandre.
129	0046	14005	OLL			1				TO			1	1	Moderna	Olla sense coll diferenciat



UE	Nº INV.	PRODUCCIÓ	FORMA	ALTRES FORMES	INF.	VORES	BASES	NANSES	ALTRES	TÈCNICA	ACABAT INTERN	ACABAT EXTERN	Nº MINIM	Nº MÀXIM.	CRONOLOGIA	OBSERVACIONS
129	0047-0049	14005	OLL			3				TO			3	3	Moderna	Olla de coll diferenciat de la panxa.
129	0050	14005	FIN		10	1				TO			1	1	Moderna	Atuell per a foc. El núm. 50 és una vora amb la nansa.
129	0051	14005	FOB		1		1			TO			1	1	Moderna	
129	0052	50029			1					MO			1	1	Moderna	
129	0053	14250	FTA		1					TO		VI	1	1	S. XIV	Vidriat parcial.
129	0054-0055	20001	AGU						2				2	2		
129	0056	20001	AND						1				1	1		Element cilíndric que està buid per dintre (2 mm de diàmetre)
129	0057	20006	APL						1				1	1		Aplic decoratiu (potser d'un moble) amb dos forats, de motiu vegetal.
129	0058	20006							1				1	1		Element decoratiu -coronant alguna peça- amb motiu vegetal.
129	0059	30000	FIN		5								1	1		Transparent
132	0001	14300	FOB			1				TO	VI	VI	1	1	Contemporània	Possible enciamera.
132	0002	14003	FTA		1			1		TO		VI	1	1	Medieval - Contemporània	Possible gerra, càntir o poal.

UE	Nº INV.	PRODUCCIÓ	FORMA	ALTRES FORMES	INF.	VORES	BASES	NANSES	ALTRES	TÈCNICA	ACABAT INTERN	ACABAT EXTERN	Nº MINIM	Nº MÀXIM.	CRONOLOGIA	OBSERVACIONS
132	0003-0005	14003	FTA		2		1			TO		VI	1	3	Moderna - Contemporània	Decoració a llanterna amb vidriat de color palla. El núm. 3 presenta estrella de 8 puntes envoltada de cercles plens; el núm. 4 presenta llengüetes verticals; i el núm. 5 presenta línies verticals amb el cap arrodonit.
132	0006	14003	CSS			1				TO	VI		1	1	Moderna - Contemporània	La vora, formada per 3 frags., inclou la nansa.
132	0007	14003	FTA					1		TO	VI		1	1	Moderna - Contemporània	Atuell per a foc.
132	0008	14003	FOB				1			TO	VI		1	1	Moderna - Contemporània	És un peu anular.
132	0009	14003	FOB		1	1				TO	VI		1	1	Moderna - Contemporània	Possible plata.
132	0010	14003	FTA		1					TO		VI	1	1	Moderna - Contemporània	
132	0011	14003	PAT				1			TO	VI	VI	1	1	Contemporània	
132	0012	14002	FTA		1					TO			1	1	Moderna - Contemporània	
132	0013	14005	FIN			1				TO			1	1	Moderna - Contemporània	Atuell per a foc. Presenta part d'un forat.
134	0003	14102	ESC				1			TO	VI		1	1	S. XV-XVII	
134	0004-0006	14102	PAT			2	1			TO	VI		2	1	S. XV-XVII	

UE	Nº INV.	PRODUCCIÓ	FORMA	ALTRES FORMES	INF.	VORES	BASES	NANSES	ALTRES	TÈCNICA	ACABAT INTERN	ACABAT EXTERN	Nº MINIM	Nº MÀXIM.	CRONOLOGIA	OBSERVACIONS
134	0007	14128	ESC		1					TO	VI	VI	1	1	S. XV	
134	0008	14300	ESC					1		TO	VI	VI	1	1	S. XV-pr. S. XVII	Possible reflexos metàl·lics perduts.
134	0009	14200	ESC				1			TO	VI	VI	1	1	f. S. XVI- pr. S. XVII	Motiu central amb probable figura d'un ocell.
134	0010	14003	FTA		1	1				TO	VI	VI	1	1	Moderna	Vidriat interior melat i exterior verd.
134	0011	14003	FTA		1					TO		VI	1	1	Moderna	
134	0012	14003	FTA		1					TO		VI	1	1	Moderna	
134	0013-0014	14003	OLL			2				TO	VI		2	2	Moderna	Olla sense coll diferenciat
134	0015	14003	FIN		2					TO	VI		1	1	Moderna	Atuell per a foc.
134	0016	14003	FOB			1				TO	VI		1	1	Moderna	Possible enciamera.
134	0017	14003	GIB			1				TO	VI		1	1	Moderna	Possiblement presenta engalba sota coberta, tot i que no s'aprecia amb certesa.
134	0018	14003	FOB			1				TO	VI		1	1	Moderna	Possible gibrell.
134	0019	14002	FOB				1			TO			1	1	Moderna	
134	0020	14002	FOB			1				TO			1	1	Moderna	
134	0021	14002	FTA		2					TO			1	2	Moderna	
134	0022	14002	FIN		3					TO			1	1	Moderna	Atuell per a foc.
134	0023	14005	FIN		1					TO			1	1	Moderna	Presenta decoració incisa de gup de línies en forma de meandre.

UE	Nº INV.	PRODUCCIÓ	FORMA	ALTRES FORMES	INF.	VORES	BASES	NANSES	ALTRES	TÈCNICA	ACABAT INTERN	ACABAT EXTERN	Nº MINIM	Nº MÀXIM.	CRONOLOGIA	OBSERVACIONS
134	0024	14002	TAP						1	TO			1	1	Moderna	Possible tap.
134	0025	30000	FIN		1								1	1		Trasparent amb decoració en blau
135	0015	14003	GIB			1				TO	VI		1	1	Moderna	
135	0016	14002	FOB		1					TO			1	1	Moderna	
135	0017	13312			1					TO			1	1	Romana	
135	0018	14002	FIN		3					TO			1	1	Moderna	
135	0019	14002	FIN		2	1				TO			1	1	Moderna	Atuell per a foc.
135	0020	14002	FTA		1					TO			1	1	Moderna	
135	0021	50015				1				MO			1	1	Romana	
135	0022	20002	ESR		1								1	1		
136	0007	13400	FIN		1					TO			1	1		
136	0008	13400	OLL		1	1				TO			1	1		Pasta grollera.
136	0009	50015				1				MO			1	1	Romana	
138	0073	13100	FIN		1					TO	VE	VE	1	1	Alt imperi	Possible producció itàlica (frag. molt petit).
138	0074	13312			1					TO			1	1	Romana	
138	0075	13258	FIN		1					TO			1	1	Alt imperi	
138	0076	13250	FIN		3					TO			1	1	Romana	Possible producció africana.
138	0077	13250	FIN		1					TO			1	1	Romana	Possible producció bètica.

UE	Nº INV.	PRODUCCIÓ	FORMA	ALTRES FORMES	INF.	VORES	BASES	NANSES	ALTRES	TÈCNICA	ACABAT INTERN	ACABAT EXTERN	Nº MINIM	Nº MÀXIM.	CRONOLOGIA	OBSERVACIONS
138	0078	13255	FIN		1					TO		EN	1	1	Romana	
138	0079	13400	FIN		1					TO			1	1		
138	0080	14003	FTA						1	TO	VI		1	1	Medieval	És un broc. Presenta restes de vidriat per l'exterior o bé regalims.
138	0081	14003	FTA		1					TO		VI	1	1	Medieval	
138	0082	14003	GIB		1	1				TO	VI		1	1	Medieval	
138	0083	14003	FIN		1					TO	VI		1	1	Medieval	Atuell per a foc.
138	0084	14002	FTA		2					TO			1	1	Medieval	Presenta regalims de vidriat a l'interior.
138	0085	14002	FTA		8					TO			1	1	Medieval	Possible gerra.
138	0086-0087	14002	OLL		8	2				TO			2	2	Medieval	Olla sense coll diferenciat
138	0088	14005	OLL			1				TO			1	1	Medieval	
138	0089	14005	FIN						1	TO			1	1	Medieval	És part del bec. Possible setra.
138	0090	14005	FIN		41	1				TO			1	1	Medieval	Atuell per a foc.
141	0001	20001							1				1	1		Ganxo
141	0002-0003	20001	BOT						2				2	2		El núm. 2 presenta decoració incisa amb motius vegetals
141	0004	20008	BOT						1				1	1		
141	0005	30000	GOT				1						1	1		Transparent
142	0001	14256	PAT			1				TO	VI		1	1	S. XIV	

UE	Nº INV.	PRODUCCIÓ	FORMA	ALTRES FORMES	INF.	VORES	BASES	NANSES	ALTRES	TÈCNICA	ACABAT INTERN	ACABAT EXTERN	Nº MINIM	Nº MÀXIM.	CRONOLOGIA	OBSERVACIONS
142	0002	14256	ESC				1			TO	VI		1	1	S. XIV	Possiblement motiu central amb un escut heràldic.
142	0003-0004	14300	ESC		2	2				TO	VI		2	1	S. XIV	
142	0005	14300	FTA	pitxer			1			TO	VI	VI	1	1	S. XIV-XV	
142	0006	14300	FTA		1					TO	VI	VI	1	1	S. XIV-XV	
142	0007	14300	PAT		1	1				TO	VI	VI	1	1	S. XV	Possible producció valenciana (molt malmesa).
142	0008	14200	GET					1		TO	VI	VI	1	1	S. XV	
142	0009	14003	FTA					1		TO		VI	1	1	Medieval	Possible gerreta.
142	0010	14003	FIN		1					TO	VI		1	1	Medieval	
142	0011	14003	OLL			1				TO	VI	VI	1	1	Medieval	Olla de coll diferenciat de la panxa.
142	0012	14003	FIN		8					TO	VI		1	1	Medieval	Atuell per a foc.
142	0013-0014	14002	GER		4	1		1		TO			1	2	Medieval	
142	0015	14002	FIN				1			TO			1	1	Medieval	
142	0016	20001	XIN						1				1	1		
142	0017	20006	CLA						1				1	1		Clau per donar corda.
142	0018	20006							1				1	1	1869	Segell de la casa dels Borbons (presenta corona), de Barcelona.
142	0019	20006	MON						1				1	1		Croat. No es pot llegir la data.

UE	Nº INV.	PRODUCCIÓ	FORMA	ALTRES FORMES	INF.	VORES	BASES	NANSES	ALTRES	TÈCNICA	ACABAT INTERN	ACABAT EXTERN	Nº MINIM	Nº MÀXIM.	CRONOLOGIA	OBSERVACIONS
142	0020	30000							1				1	1		Broc de possible proveta. Transparent
142	0021	30000	AMP		14	1							1	1		La vora està formada per 3 frags., un dels quals pertany a la UE. 141. Marró
143	0001	50032				1				MO			1	1	S. XVIII	Rajola policroma de "dibuix tanacat". Miquel, lám. VIII, fig. 16-18.
143	0002	50032				4				MO			4	4	f. S. XVIII- pr. S. XIX	Els núms. 4 i 5 estan format per 2 frags., respectivament. Miquel, lám. XI, fig. 29.
143	0003	50014	FTA		1					TO			1	1	Contemporània	
147	0008	14003	GIB			1				TO	VI		1	1	S. XVIII-XIX	Decoració amb taques verdes.
147	0009	14003	FTA		1					TO	VI	VI	1	1	S. XVIII-XIX	Decoració amb taques verdes i morades.
147	0010	14003	FOB				1			TO	VI		1	1	Moderna - Contemporània	És un peu anular.
147	0011-0013	14003	POA		3	1	1		1	TO		VI	1	1	Moderna - Contemporània	Vidriat parcial. El núm. 11 està format per 4 frags. i és una vora que inclou part de la nansa; el núm. 12 està format per 5 frags.; el núm. 13 és un broc.
147	0014-0015	14003	OLL		1	1		1		TO	VI		1	2	Moderna - Contemporània	Olla de coll diferenciat de la panxa.
147	0016	14003	FIN			1				TO	VI	VI	1	1	Moderna - Contemporània	

UE	Nº INV.	PRODUCCIÓ	FORMA	ALTRES FORMES	INF.	VORES	BASES	NANSES	ALTRES	TÈCNICA	ACABAT INTERN	ACABAT EXTERN	Nº MINIM	Nº MÀXIM.	CRONOLOGIA	OBSERVACIONS
147	0017-0022	50025		canó	8	4				TO	VI		4	4	Moderna - Contemporània	El núm. 17 està format per 4 frags. Els núms. 18 i 19 són informes que presenten decoració incisa.
147	0023	14002	FIN		1					TO			1	1	Moderna - Contemporània	Possible canó. Presenta regalim de vidriat.
147	0024	14002	FIN			1				TO			1	1	Moderna - Contemporània	Possible canó.
147	0025	14002	FIN		1					TO			1	1	Moderna - Contemporània	Possible coll de gerra.
147	0026	14002	GER		2					TO			1	2	Moderna - Contemporània	
147	0027	14005	GER		1	1				TO			1	1	Moderna - Contemporània	
147	0028	14005	FIN				1			TO			1	1	Moderna - Contemporània	Possible crissol.
148	0002	14258	FTA		1					TO		VI	1	1	f. S. XII-S. XIII	Possible gerro o pitxer. Decoració en manganès i verd.
148	0003	14003	FTA						1	TO			1	1	Medieval	Càntir o poal. És un broc. Presenta regalims de vidriat.
148	0004	14003	FIN		1					TO	VI		1	1	Medieval	
148	0005	14002	FTA		2					TO			1	2	Medieval	El núm. 5 presenta regalims a l'exterior.
148	0006	14005	FTA		2					TO			1	1	Medieval	Atuell per a foc.
148	0007	14005	FIN		1					TO			1	1	Medieval	Presenta estries a l'exterior.



UE	Nº INV.	PRODUCCIÓ	FORMA	ALTRES FORMES	INF.	VORES	BASES	NANSES	ALTRES	TÈCNICA	ACABAT INTERN	ACABAT EXTERN	Nº MINIM	Nº MÀXIM.	CRONOLOGIA	OBSERVACIONS
150	0001	14003	FOB		1					TO	VI	VI	1	1	Medieval - Moderna	Possible gresolet.
150	0002	14002	FTA		4		1			TO			1	1	Medieval - Moderna	
150	0003	14002	FIN		1					TO			1	1	Medieval - Moderna	Atuell per a foc.
155	0046-0047	14300	ESC			2				TO	VI	VI	2	1	S. XV-XVII	Coberta estannífera molt deteriorada. Possible producció blava o de reflexos metàl·lics desapareguts.
155	0048	14003	FIN		2					TO	VI		1	1	Medieval - Moderna	Atuell per a foc.
155	0049	14002	FIN				1			TO			1	1	Medieval - Moderna	
155	0050	14003	FOB				1			TO	VI		1	1	Medieval - Moderna	Possible gibrell. És un peu anular.
155	0051	14300	FTA					1		TO		VI	1	1	Medieval	Possible gerro o pitxer.
156	0022	14300	PAT			1				TO	VI	VI	1	1	S. XV-XVI	Possible producció blava (molt deteriorada).
156	0023	14002	FIN		1					TO			1	1	Medieval - Moderna	
156	0024-0025	20002	CLA						2				2	2		
156	0026	20002	ARC						1				1	1		possible frag. d'una ferradura

UE	Nº INV.	PRODUCCIÓ	FORMA	ALTRES FORMES	INF.	VORES	BASES	NANSES	ALTRES	TÈCNICA	ACABAT INTERN	ACABAT EXTERN	Nº MINIM	Nº MÀXIM.	CRONOLOGIA	OBSERVACIONS
156	0027	20001	AGU						1				1	1		Tija de probable agulla
156	0028	20001	ANE						1				1	1		Clau amb anella
156	0029	20006	MON						1				1	1		Il·legible.
158	0005	14211	ESC			1				TO	VI	VI	1	1	S. XV	Inclou part de l'orelleta; està format per 2 frags. La decoració en daurat ha desaparegut. En blau, orla decorada amb motiu de la corona.
159	0001	14256	PAT			1				TO	VI		1	1	S. XIV	
159	0002-0005	14003	FIN		1	1	3			TO	VI		3	1	Medieval	Possible cassola. El núm. 2 està molt recremada.
159	0006	14002	FTA		1					TO			1	1	Medieval	
159	0007	14002	FIN		3					TO			1	1	Medieval	
159	0008-0016	30003			9								9	9		escòria de vidre o vidriat
161	0009	14300	FTA					1		TO	VI	VI	1	1	S. XIV	
161	0010	14003	FTA		1					TO	VI	VI	1	1	Medieval	Possible gerra o aiguamans. Vidriat interior melat i exterior verd.
161	0011	14003	FTA		1					TO		VI	1	1	Medieval	Possible gerra, càntir o poal.
161	0012	14003	FIN		2					TO	VI		1	1	Medieval	Atuell per a foc.
161	0013	14002	FIN		1			1		TO			1	1	Medieval	Atuell per a foc.
161	0014	14006	FIN				1			TO	VI		1	1	Medieval	

UE	Nº INV.	PRODUCCIÓ	FORMA	ALTRES FORMES	INF.	VORES	BASES	NANSES	ALTRES	TÈCNICA	ACABAT INTERN	ACABAT EXTERN	Nº MINIM	Nº MÀXIM.	CRONOLOGIA	OBSERVACIONS
161	0015	14002	FTA		5					TO			1	1	Medieval	Possible gerra.
161	0016	14002	FIN						1	TO			1	1	Medieval	Peça retallada en forma discoïdal, possible fitxa o tap.
167	0001	14103	PAT			1				TO	VI	VI	1	1	S. XVII	Està format per 4 frags.
167	0002	14103	ESC			1				TO	VI	VI	1	1	S. XVII	
167	0003	14306	PAT			1				TO	VI	VI	1	1	2ª 1/2 S. XVII	Decoració en blau i groc.
167	0004	14306	ESC						1	TO	VI	VI	1	1	2ª 1/2 S. XVII	Decoració en blau i groc. És un perfil arqueològicament sencer.
167	0005	14200	ESC				1			TO	VI	VI	1	1	Final s.XV- mitjan s.XVII	
167	0006	14300	ESC				1			TO			1	1	S. XVII	Pisa sense coberta estannífera.
167	0007	14003	REN			1				TO	VI	VI	1	1	2ª 1/2 S. XVII-S. XIX	Decoració amb taques verdes i morades. Està format per 2 frags.
167	0008	14003	FTA		1			1		TO	VI	VI	1	1	Moderna	
167	0009	14003	FOB				1			TO	VI	VI	1	1	Moderna	És un peu anular.
167	0010	14003	FIN		1					TO	VI		1	1	Moderna	Atuell per a foc.
167	0011	14003	FTA		2					TO		VI	1	1	Moderna	Possible gerra, càntrir o poal.
167	0012	14003	FOB	gresal		1				TO	VI		1	1	Moderna	
167	0013-0014	14003	BAC		1		1		1	TO	VI		1	1	Moderna	El núm. 13 és un perfil arqueològicament sencer, format per 4 frags., que inclou una nansa.
167	0015	14003	CAT					1		TO		VI	1	1	Moderna	

UE	Nº INV.	PRODUCCIÓ	FORMA	ALTRES FORMES	INF.	VORES	BASES	NANSES	ALTRES	TÈCNICA	ACABAT INTERN	ACABAT EXTERN	Nº MINIM	Nº MÀXIM.	CRONOLOGIA	OBSERVACIONS
167	0016	14003	TAP					1		TO	VI	VI	1	1	Moderna	Tapadora de pom.
167	0017	14003	OLL			1				TO	VI		1	1	Moderna	Olla sense coll diferenciat
167	0018	14003	OLL			1				TO	VI		1	1	Moderna	Olla d'una sola nansa, tipus "nansat". La vora inclou la nansa.
167	0019-0021	14003	OLL		1	2		1		TO	VI		2	2	Moderna	Olla de coll diferenciat de la panxa. El núm. 19 inclou la nansa. El núm. 21 està formta per 2 frags.
167	0022	14003	GRE						1	TO	VI		1	1	Moderna	És un bec.
167	0023	14003	GRE	greixera		1				TO	VI		1	1	Moderna	
167	0024-0025	14003	FIN		13		1	1		TO	VI		1	2	Moderna	Atuell per a foc.
167	0026-0027	14003	PDA			2				TO	VI		2	2	Moderna	Plat d'ala amb l'ala quasi horitzontal separada per un regruix arestat de la pujada.
167	0028	14003	FIN		1					TO	VI		1	1	Moderna	
167	0029	14003	GRR						1	TO	VI	VI	1	1	Moderna	És un perfil arqueològicament sencer, format per 5 frags. Inclou la nansa. Presenta decoració amb taques de vernís de color palla.
167	0030	14003	FIN		1					TO	VI		1	1	Moderna	Presenta engalba sota coberta, però el vidriat ha desaparegut per complet.
167	0031	14002	FTA		2					TO			1	1	Moderna	
167	0032	14002	FIN				1			TO			1	1	Moderna	

UE	Nº INV.	PRODUCCIÓ	FORMA	ALTRES FORMES	INF.	VORES	BASES	NANSES	ALTRES	TÈCNICA	ACABAT INTERN	ACABAT EXTERN	Nº MINIM	Nº MÀXIM.	CRONOLOGIA	OBSERVACIONS
167	0033	14002	FIN		1		1			TO			1	1	Moderna	Atuell per a foc.
167	0034	14005	FTA		3	1				TO			1	1	Moderna	Possible poal.
167	0035-0041	20002	CLA						7				7	7		
168	0091	14301	TAS						1	TO	VI	VI	1	1	2a meitat S. XVIII	Probablement importació de l'àrea ligur (Albisola o Savona). Decoració floral policroma en què predomina el blau combinat amb carabassa i, potser, verd. Peça pràcticament sencera, formada per 13 frag.
168	0092	14101	FIN			1				TO	VI	VI	1	1	S. XVIII	Decoració en blau a l'interior i a l'exterior.
168	0093	14108	PDA			1				TO	VI	VI	1		3r terç S. XVIII	
168	0094	14300	FIN		1					TO	VI	VI	1	1	S. XVIII	
168	0095	50034							1	MO			1	1	S. XVI	Està format per 2 frags. Peça completa. Dibuix confeccionat amb la tècnica de trepa o plantilla. Produït a Barcelona.
168	0096	14003	PAT		2					TO	VI		1	1	2a 1/2 S. XVII-S. XVIII	Plat de tipus Can Falló (Girona). Pinzellades arrossegades de color marró i verd.
168	0097-0098	14003	GIB	gibrella		1	1			TO	VI		2	1	S. XVIII	Taques de color verd i morat.
168	0099	14003	FTA			1				TO		VI	1	1	2a 1/2 XVII-S. XVIII	

UE	Nº INV.	PRODUCCIÓ	FORMA	ALTRES FORMES	INF.	VORES	BASES	NANSES	ALTRES	TÈCNICA	ACABAT INTERN	ACABAT EXTERN	Nº MINIM	Nº MÀXIM.	CRONOLOGIA	OBSERVACIONS
168	0100-0101	14003	FIN				2			TO	VI		2	1	S. XIV-XVII	
168	0102	14003	FOB		1					TO	VI		1	1	S. XIV-XVII	Probable gibrell o gibrella.
168	0103	14003	TAP						1	TO	VI	VI	1	1	Moderna	Fireta. Exemplar sencer.
168	0104	14003	FTA		4					TO	VI		1	1	Medieval - Moderna	Atuell per a foc.
168	0105	14003	FTA			1				TO	VI		1	1	Medieval - Moderna	Posible olla baixa o cassola.
168	0106-0107	14003	FOB		1	2				TO	VI		2	2	Medieval - Moderna	Atuell per a foc. Possible plata.
168	0108	14002	FTA			1				TO			1	1	Medieval - Moderna	
168	0109	14003	FIN		1					TO	VI		1	1	Medieval - Moderna	Atuell per a foc.
168	0110	14002	FIN		1					TO			1	1	Medieval - Moderna	Regalims de vidriat melat a l'exterior.
168	0111-0112	14002	FTA		1		2			TO			2	2	Medieval - Moderna	
168	0113-0114	20002	CLA						2				2	2		
168	0115	20002	FTS						1				1	1		probable frag. d'una frontissa
168	0116-0117	20001							2				2	2		Campaneta.
170	0001	14102	ESC			1				TO	VI	VI	1	1	S. XV-XVI	

UE	Nº INV.	PRODUCCIÓ	FORMA	ALTRES FORMES	INF.	VORES	BASES	NANSES	ALTRES	TÈCNICA	ACABAT INTERN	ACABAT EXTERN	Nº MINIM	Nº MÀXIM.	CRONOLOGIA	OBSERVACIONS
170	0002-003	14102	PAT		5	1				TO	VI		1	2	S. XV-XVI	El núm. 3 és format per dos frag.
170	0004-0005	14300	ESC		3		1			TO	VI	VI	1	2	S. XV- 1/2 S. XVII	Possibles reflexos metàl·lics perduts. El núm. 4 està format per 4 frags. El núm. 5 és un frag. informe que presenta les cobertes molt deteriorades (ennegrides).
170	0006-0007	14200	ESC		1	2				TO	VI	VI	2	2	f. S. XV-XVI	Pel tipus de decoració que hi ha al revers (frags. molt petits), tot apunta que no corresponen a exemplars del S. XVII.
170	0008	14003	FTA		3					TO	VI	VI	1	1	Medieval - Moderna	Vidriat interior melat i exterior verd.
170	0009	14003	GIB			1				TO	VI		1	1	Medieval - Moderna	
170	0010	14003	FOB		6	1				TO	VI		1	1	Medieval - Moderna	
170	0011	50025		canó		1				TO	VI		1	1	Medieval - Moderna	
170	0012	14003	FTA		2					TO	VI		1	1	Medieval - Moderna	Possible tassetta. Presenta regalims de vidriat.
170	0013-0014	14003	FIN		4		2			TO	VI		2	2	Medieval - Moderna	
170	0015-0016	14003	FIN		6			2		TO	VI		2	2	Medieval - Moderna	Atuell per a foc.
170	0017-0018	50025		canó		2				TO			2	2	Medieval - Moderna	

UE	Nº INV.	PRODUCCIÓ	FORMA	ALTRES FORMES	INF.	VORES	BASES	NANSES	ALTRES	TÈCNICA	ACABAT INTERN	ACABAT EXTERN	Nº MINIM	Nº MÀXIM.	CRONOLOGIA	OBSERVACIONS
170	0019	14002	FOB		1					TO			1	1	Medieval - Moderna	
170	0020	14002	FIN		6		1			TO			1	1	Medieval - Moderna	
170	0021	14005	FTA		1					TO			1	1	Medieval - Moderna	Presenta restes de pintura vermella a l'anvers.
170	0022	14005	FIN		2					TO			1	1	Medieval - Moderna	Atuell per a foc.
170	0023	20002	ARC						1				1	1		possible frag. d'una ferradura
170	0024	20002	FTS						1				1	1		possible part d'una frontissa, format per 2 frags. que casen
170	0025-0026	30000	FIN				1	1					1	2		Verdós
171	0001	14250	FOB		1					TO	VI		1	1	S. XIV	Està format per 2 frags.
171	0002	14300	FOB		2					TO	VI		1	1	S. XIV	
171	0003	14300	ESC			1				TO	VI	VI	1	1	S. XV	Probablement es tracta d'un exemplar de blava valenciana 8el color blau s'aprecia molt difuminat).
171	0004	14300	FIN			1				TO	VI	VI	1	1	S. XIV	Presenta probable bec i restes de vidirat verd a l'interior (probablement conseqüència d'un defecte de cocció).
171	0005	14300	FTA					1		TO		VI	1	1	S. XIV	Possible gerro o pitxer.



UE	Nº INV.	PRODUCCIÓ	FORMA	ALTRES FORMES	INF.	VORES	BASES	NANSES	ALTRES	TÈCNICA	ACABAT INTERN	ACABAT EXTERN	Nº MINIM	Nº MÀXIM.	CRONOLOGIA	OBSERVACIONS
171	0006	14003	FOB		1					TO	VI		1	1	Medieval	
171	0007	14003	FIN		3					TO	VI		1	1	Medieval	
171	0008	14003	OLL			1				TO	VI		1	1	Medieval	Olla sense coll diferenciat
171	0009	14003	OLL			1				TO	VI		1	1	Medieval	Olla de coll diferenciat de la panxa.
171	0010	14003	FTA		3					TO	VI		1	1	Medieval	Atuell per a foc.
171	0011	14003	FOB		2					TO	VI		1	1	Medieval	
171	0012	14003	FIN		1					TO	VI		1	1	Medieval	Atuell per a foc.
171	0013	14003	FTA						1	TO		VI	1	1	Medieval	Possible càntir o poal. És un broc.
171	0014	14003	FIN		1					TO	VI		1	1	Medieval	
171	0015	14002	GER		8		1			TO			1	1	Medieval	
171	0016	14005	FTA		1					TO			1	1	Medieval	
172	0001	30000	FIN		1								1	1		Verdós
172	0002	30000			1								1	1		Possible part d'un vitrall. Frag. pla transparent
173	0007	14256	PTL			1				TO	VI		1	1	S. XIV	Està format per 2 frags.
173	0008	14300	FTA				1			TO		VI	1	1	S. XIV	Possible gerro o pitxer.
173	0009	14003	FTA		1					TO	VI	VI	1	1	Medieval	Vidriat interior melat i exterior verd.
173	0010	14003	FOB		1					TO	VI		1	1	Medieval	Atuell per a foc.
173	0011	14003	FIN		1					TO	VI		1	1	Medieval	

UE	Nº INV.	PRODUCCIÓ	FORMA	ALTRES FORMES	INF.	VORES	BASES	NANSES	ALTRES	TÈCNICA	ACABAT INTERN	ACABAT EXTERN	Nº MINIM	Nº MÀXIM.	CRONOLOGIA	OBSERVACIONS
173	0012	14002	GER		1					TO			1	1	Medieval	
173	0013	14002	FTA		1					TO			1	1	Medieval	Atuell per a foc.
173	0014	20002	AND						1				1	1		presenta forma de punta de sageta (13x10 cm). Possible estri.
173	0015	20001	PLC						1				1	1		Disc amb forat al mig, decorat amb cercles concèntrics incisos.
175	0001	20002	CLA						1				1	1		
176	0001	14200	ESC		1					TO	VI	VI	1	1	Final s.XV- mitjan s.XVII	
176	0002	14300	ESC		1			1		TO	VI	VI	1	2	Final s.XV- mitjan s.XVII	Possible reflexos metàl·lics perduts.
176	0003	14003	FTA		2					TO		VI	1	1	Medieval - Moderna	Possible càntir, gerra o poal. Vidriat parcial.
176	0004	50025		canó	1					TO	VI		1	1	Medieval - Moderna	
176	0005	14003	FOB		1					TO	VI		1	1	Medieval - Moderna	
176	0006	14003	OLL			1				TO	VI		1	1	Medieval - Moderna	Olla de coll diferenciat de la panxa.
176	0007	14003	FIN		7					TO	VI		1	1	Medieval - Moderna	Atuell per a foc.
176	0008	14003	FIN		1					TO	VI	VI	1	1	Medieval - Moderna	

UE	Nº INV.	PRODUCCIÓ	FORMA	ALTRES FORMES	INF.	VORES	BASES	NANSES	ALTRES	TÈCNICA	ACABAT INTERN	ACABAT EXTERN	Nº MINIM	Nº MÀXIM.	CRONOLOGIA	OBSERVACIONS
176	0009	14002	OLL			1				TO			1	1	Medieval - Moderna	Olla de coll diferenciat de la panxa.
176	0010	14002	FIN		3					TO			1	1	Medieval - Moderna	Atuell per a foc.
176	0011	14002	FIN		2					TO			1	2	Medieval - Moderna	
176	0012	14005	FTA		3		1			TO			1	1	Medieval - Moderna	
176	0013	30000	FIN		1								1	1		Transparent
177	0001	14003	LCB	gresol			1			TO	VI		1	1	Medieval	
177	0002	14003	GER			1				TO	VI		1	1	Medieval	
177	0003	50025		canó	1					TO	VI		1	1	Medieval	
177	0004	14003	FTA		1					TO	VI		1	1	Medieval	
177	0005	14003	FIN		2					TO	VI		1	1	Medieval	
177	0006	14003	CSS			1				TO	VI		1	1	Medieval	
177	0007	14003	FIN		1					TO	VI		1	1	Medieval	Atuell per a foc.
177	0008	50025		canó	1					TO	VI		1	1	Medieval	
177	0009	14002	FIN		2					TO			1	1	Medieval	Atuell per a foc.
177	0010	50029	TAP						1	MO			1	1	Medieval	Peça retallada en forma discoïdal (opercle).

UE	Nº INV.	PRODUCCIÓ	FORMA	ALTRES FORMES	INF.	VORES	BASES	NANSES	ALTRES	TÈCNICA	ACABAT INTERN	ACABAT EXTERN	Nº MINIM	Nº MÀXIM.	CRONOLOGIA	OBSERVACIONS
177	0011-0020	20002	CLA						10				10	9		Un dels claus presenta tija de secció quadrada i mesura 13 cm. de llargària.
177	0021	20001	AND						1				1	1		Element de forma esfèrica buida - casquet- que presenta ranura a la part superior, que potser accionava una palanqueta.
179	0001	50007				1				MO			1	1	Medieval - Contemporània	
180	0001	20002	CLA						1				1	1		
181	0001	14102	ESC				1			TO	VI	VI	1	1	2ª 1/2 S. XV-pr. S. XVI	Està format per 2 frags. Motiu central d'estrella de radis primis i sinuosos i possible motiu epigràfic ("ave maria") als extrems.
181	0002	14300	PAT			1				TO	VI	VI	1	1	S. XV-XVI	Possible exemplar de blava o de reflexos metàl·lics.
181	0003	14003	FIN		1					TO	VI		1	1	Medieval - Moderna	Atuell per a foc.
181	0004	14002	FTA		1					TO			1	1	Medieval - Moderna	
181	0005	14005	FTA		2					TO			1	1	Medieval - Moderna	
181	0006	14005	FTA		1					TO			1	1	Medieval - Moderna	Atuell per a foc.
182	0001	14300	PAT		1					TO	VI	VI	1	1	S. XIX	Pisa fina.

UE	Nº INV.	PRODUCCIÓ	FORMA	ALTRES FORMES	INF.	VORES	BASES	NANSES	ALTRES	TÈCNICA	ACABAT INTERN	ACABAT EXTERN	Nº MINIM	Nº MÀXIM.	CRONOLOGIA	OBSERVACIONS
182	0002	14003	FIN					1		TO		VI	1	1	Contemporània	
182	0003	14002	FIN		1					TO			1	1	Contemporània	Possible gerra.
182	0004-0005	20002	CLA						2				2	2		
210	0001	12053	FIN		1					TO			1	1	Ibèrica	
210	0002-0003	14256	PAT			2				TO	VI		2	2	S. XIV	El núm. 2 està format per 4 frags. i el núm. 3 per 3 frags.
210	0004-0005	14003	POA		1	1				TO		VI	1	1	Medieval	La vora inclou part de la nansa. El núm. 5 està format per 2 frags. Vidriat parcial.
210	0006	14003	OLL		2	1				TO	VI		1	1	Medieval	Olla sense coll diferenciat
210	0007	14003	FOB		1					TO	VI		1	1	Medieval	
210	0008	14002	FTA		1					TO			1	1	Medieval	Possible gerra. Presenta estries a l'exterior.
210	0009	14002	GRE	greixera	4				1	TO			1	1	Medieval	Possible greixera. És un perfil arqueològicament sencer, format per 9 frags., que inclouen la nansa i part del bec.
210	0010-0012	14002	FIN		8		3			TO			3	3	Medieval	Atuell per a foc.
212	0001	14003	POA			1				TO		VI	1	1	Medieval	Inclou l'arrencament de la nansa.
212	0002	14002	FIN		13		1			TO			1	1	Medieval	Atuell per a foc.
214	0001	14300	FOB				1			TO	VI		1	1	Medieval	Coberta interior molt deteriorada.

UE	Nº INV.	PRODUCCIÓ	FORMA	ALTRES FORMES	INF.	VORES	BASES	NANSES	ALTRES	TÈCNICA	ACABAT INTERN	ACABAT EXTERN	Nº MINIM	Nº MÀXIM.	CRONOLOGIA	OBSERVACIONS
216	0001	13111	BOL			1				TO	VE	VE	1	1	S. II-III	Possible Hayes 14/17 o 17.
216	0002	13111	COP			1				TO	VE	VE	1	1	S. II-III	Possible T.S. Africana A.
216	0003	13118	FTA		2					TO	VE	VE	1	1	2n/4rt S. II-2ª 1/2 S. III	
216	0004	13312			10					TO			1	10	Alt imperi	
216	0005	13250	GER		9	1				TO			1	1	Alt imperi	La vora inclou la nansa.
216	0006	13251	OLL		1	1				TO			1	1	Alt imperi	Pasta grollera.
216	0007	13250	FIN				1			TO			1	1	Alt imperi	Pasta grollera.
217	0001	14256	PAT			1				TO	VI		1	1	S. XIV	
217	0002	14102	PAT		1					TO	VI		1	1	S. XV-XVI	Possible motiu epigràfic ("ave maria").
217	0003	14101	FIN				1			TO	VI	VI	1	1	S. XV-XVI	Atuell de petites dimensions.
217	0004	14101	PAT			1				TO	VI	VI	1	1	S. XV	Possible producció valenciana (molt malmesa).
217	0005	14101	ESC		1					TO	VI	VI	1	1	S. XV	Possible producció valenciana (molt malmesa).
217	0006	14103	ESC		1					TO	VI	VI	1	1	S. XVII	Està format per 2 frags.
217	0007	14300	PAT			1				TO	VI	VI	1	1	Final s.XV- mitjan s.XVII	Possible reflexos metàl·lics perduts.
217	0008	14003	MOR			1				TO	VI	VI	1	1	Medieval - Moderna	Vidriat interior melat i exterior verd.

UE	Nº INV.	PRODUCCIÓ	FORMA	ALTRES FORMES	INF.	VORES	BASES	NANSES	ALTRES	TÈCNICA	ACABAT INTERN	ACABAT EXTERN	Nº MINIM	Nº MÀXIM.	CRONOLOGIA	OBSERVACIONS
217	0009	50025		canó	2	1				TO	VI		1	1	Medieval - Moderna	
217	0010-0011	14003	PDA			2				TO	VI		2	2	Medieval - Moderna	
217	0012	14003	FOB		1	1				TO	VI		1	1	Medieval - Moderna	Possible cassola.
217	0013	14003	OLL			1				TO	VI	VI	1	1	Medieval - Moderna	Olla de coll diferenciat de la panxa.
217	0014	14003	FIN		2		1			TO	VI		1	1	Medieval - Moderna	
217	0015	14003	OLL			1				TO	VI	VI	1	1	Moderna	Olla de coll diferenciat de la panxa, tipus "ull de bou". Està format per 2 frags.
217	0016	50025		canó	1					TO			1	1	Medieval - Moderna	
217	0017	14002	FTA		1					TO			1	1	Medieval - Moderna	Possible gerra.
217	0018-0019	14005	FTA		2	1	1			TO			1	2	Medieval - Moderna	Atuell per a foc.
225	0001	14003	FOB						1	TO	VI		1	1	Medieval - Moderna	Greixonera o cassola alta. És un perfil sencer (peça quasi completa) que inclou bec i dues nanses.
225	0002	14300	ESC			1				TO	VI		1	1	Medieval	
225	0003	14003	PDA			1				TO	VI		1	1	Medieval - Moderna	

UE	Nº INV.	PRODUCCIÓ	FORMA	ALTRES FORMES	INF.	VORES	BASES	NANSES	ALTRES	TÈCNICA	ACABAT INTERN	ACABAT EXTERN	Nº MINIM	Nº MÀXIM.	CRONOLOGIA	OBSERVACIONS
225	0004	14003	FIN		1		1			TO	VI		1	1	Medieval - Moderna	Atuell per a foc.
225	0005	14002	FTA		1					TO			1	1	Medieval - Moderna	Possible gerra.
225	0006	20006	MON						1				1	1	1655	Reencunyació de valor VIII de 1655 (Felip IV) sobre possible maravedí.
228	0001	14003	OLL			1				TO	VI		1	1	Medieval - Moderna	Olla sense coll diferenciat
229	0001	14002	FIN		2					TO			1	2	Medieval - Moderna	Atuell per a foc.
229	0002	20002	CLA						1	FJ			1	1		
232	0001	14256	PAT			1				TO	VI		1	1	S. XIV	
234	0001	14002	GER		2					TO			1	2	Medieval - Moderna	
234	0002-0003	20002	CLA						2	FJ			2	2		El núm. 2 està format per 3 frags.
235	0001	14300	FOB		1					TO	VI		1	1	Medieval	
236	0001	14003	FIN		1					TO	VI		1	1	Medieval - Moderna	Atuell per a foc.
237	0001	13400	FIN		2					TO			1	2		
237	0002	13400	FIN		1	1				TO			1	1		Possible olla. Pasta grollera.
239	0001	13250	FIN		2					TO			1	2	Romana	Possible producció africana.
239	0002	13250	OLL			1				TO			1	1	Romana	Pasta grollera.



UE	Nº INV.	PRODUCCIÓ	FORMA	ALTRES FORMES	INF.	VORES	BASES	NANSES	ALTRES	TÈCNICA	ACABAT INTERN	ACABAT EXTERN	Nº MINIM	Nº MÀXIM.	CRONOLOGIA	OBSERVACIONS
240	0001	14250	FOB		1					TO	VI		1	1	S. XIV	
240	0002	14128	ESC		3	1				TO	VI	VI	1	1	S. XV-XVI	
240	0003	14211	FOB		1					TO	VI	VI	1	1	S. XV-XVI	
240	0004	14102	PAT		1					TO	VI		1	1	S. XV-XVI	
240	0005	14200	ESC				1			TO	VI	VI	1	1	Final s.XV- mitjan s.XVII	
240	0006	14300	PAT			1				TO	VI	VI	1	1	Final s.XV- mitjan s.XVII	Possible reflexos metàl·lics perduts.
240	0007	14300	ESC		1					TO	VI	VI	1	1	Final s.XV- mitjan s.XVII	Possible reflexos metàl·lics perduts.
240	0008	14003	POA		1	1				TO		VI	1	1	Medieval - Moderna	
240	0009	14003	FIN		1					TO	VI		1	1	Medieval - Moderna	Atuell per a foc.
240	0010	14003	FTA		1					TO		VI	1	1	Medieval - Moderna	
240	0011	14003	FIN				1			TO	VI		1	1	Medieval - Moderna	
240	0012	14003	TAP					1		TO	VI	VI	1	1	Medieval - Moderna	Tapadora de pom.
240	0013	14003	FTA		3					TO	VI		1	1	Medieval - Moderna	Atuell per a foc.
240	0014	14002	GER		4					TO			1	1	Medieval - Moderna	

UE	Nº INV.	PRODUCCIÓ	FORMA	ALTRES FORMES	INF.	VORES	BASES	NANSES	ALTRES	TÈCNICA	ACABAT INTERN	ACABAT EXTERN	Nº MINIM	Nº MÀXIM.	CRONOLOGIA	OBSERVACIONS
240	0015	14005	FTA		4					FJ			1	1	Medieval - Moderna	
240	0016	14005	FIN		3					TO			1	1	Medieval - Moderna	Atuell per a foc.
240	0017	20002	CLA						1	FJ			1	1		
244	0001	20002	CLA						1	FJ			1	1		
246	0001	14250	FOB				1			TO	VI		1	1	S. XIV	
246	0002	14300	FOB		1					TO	VI		1	1	Medieval	Possible verd i manganès amb la decoració desapareguda.
246	0003	14003	FTA		1					TO	VI	VI	1	1	Medieval edieval	Possible gerra o aiguamans. Vidriat interior melat i exterior verd.
246	0004-0005	14003	LCB	gresol					2	TO	VI		2	2	Medieval edieval	Són perfils sencers. El núm. 4 està format per 2 frags.; el núm. 5 està format per 3 frags.
246	0006	14003	FTA				1			TO	VI		1	1	Medieval	Possible gresol.
246	0007	14003	FOB		1					TO	VI		1	1	Medieval	
246	0008	14003	OLL						1	TO	VI		1	1	Medieval	Olla sense coll diferenciat. És un perfil arqueològicament sencer. Està format per 17 frags.
246	0009	14003	FIN		1					TO	VI		1	1	Medieval	Està format per 2 frags.
246	0010	14003	FIN		2					TO	VI		1	2	Medieval	Atuell per a foc.
246	0011	14002	OLL			1				TO			1	1	Medieval	Olla sense coll diferenciat. Està format per 2 frags.

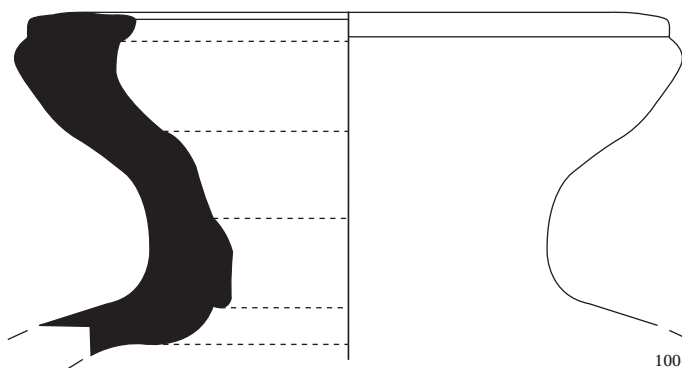
UE	Nº INV.	PRODUCCIÓ	FORMA	ALTRES FORMES	INF.	VORES	BASES	NANSES	ALTRES	TÈCNICA	ACABAT INTERN	ACABAT EXTERN	Nº MINIM	Nº MÀXIM.	CRONOLOGIA	OBSERVACIONS
246	0012	14002	FIN			1				TO			1	1	Medieval	Possible part del bec d'una greixera.
246	0013	14002	FIN						1	TO			1	1	Medieval	És un perfil arqueològicament sencer.
246	0014	14002	FIN		20					TO			1	1	Medieval	Atuell per a foc.
246	0015	14002	GER		15					TO			1	1	Medieval	
247	0001	14003	FIN		1					TO	VI		1	1		
247	0002	14002	FIN		1					TO			1	1	Medieval - Moderna	
248	0001	14003	MOR			1				TO	VI	VI	1	1	Medieval - Moderna	
248	0002	14002	POA			1				TO			1	1	Medieval - Moderna	
248	0003	14002	FTA		2			1		TO			1	1	Medieval - Moderna	És un arrencamnet de nansa. Presenta lleugers regalims de vidriat per l'exterior.
249	0001	14002	GER		6					TO			1	1	Medieval - Moderna	
249	0002	50007				1				MO			1	1	Medieval - Moderna	Presenta petjada d'un animal, probablement d'un gat.
252	0001	13116	FIN		1					TO	VE	VE	1	1	Romana	Possiblement és tracta d'una TSA 'A.
252	0002	13312			1					TO			1	1	Romana	
252	0003	13400	FTA					1		TO			1	1		Atuell de petites dimensions.

UE	Nº INV.	PRODUCCIÓ	FORMA	ALTRES FORMES	INF.	VORES	BASES	NANSES	ALTRES	TÈCNICA	ACABAT INTERN	ACABAT EXTERN	Nº MINIM	Nº MÀXIM.	CRONOLOGIA	OBSERVACIONS
252	0004	14003	FOB		1					TO	VI		1	1	Medieval - Moderna	
254	0001	13400	FIN		1					TO			1	1		
254	0002	30000							1				1	1		Broc d'un possible porró o d'una proveta. Verdós
258	0001	14300	FTA		4					TO		VI	1	1	Medieval	Possible gerreta.
258	0002	14003	FTA		1					TO	VI	VI	1	1	Medieval	Vidriat interior melat i exterior verd.
258	0003	14006	FIN		1					TO	VI		1	1	Medieval	
258	0004-0005	14002	OLL		6	2				TO			2	1	Medieval	El núm. 4 inclou l'arrenacament de la nansa. Olla sense coll diferenciat.
258	0006	14005	OLL		1	1				TO			1	1	Medieval	Olla sense coll diferenciat
258	0007	14002	GER		3					TO			1	2	Medieval	
258	0008	20006	MON						1				1	1		Il·legible. Es conserva la meitat del fragment i està enganxada a un tros de morter.
259	0001	14003	FIN				1			TO	VI		1	1	Medieval - Moderna	
259	0002	14002	FIN		1					TO			1	1	Medieval - Moderna	Atuell per a foc.
261	0001	14003	FIN		2					TO	VI		1	1	Medieval - Moderna	
263	0001	14256	PAT			1				TO	VI		1	1	S. XIV	

UE	Nº INV.	PRODUCCIÓ	FORMA	ALTRES FORMES	INF.	VORES	BASES	NANSES	ALTRES	TÈCNICA	ACABAT INTERN	ACABAT EXTERN	Nº MINIM	Nº MÀXIM.	CRONOLOGIA	OBSERVACIONS
264	0001	20002	ATI						1				1	1		Element allargat de 55 cm. Es va consolidar amb paraloid i acetona, quan es va extreure de l'excavació.
1014	0001	14256	PTL						1	TO	VI		1	1	S. XIV	És un perfil arqueològicament sencer, format per 3 frags.
1014	0002	14102	PAT			1				TO	VI		1	1	S. XV- pr. S. XVII	
1014	0003	14003	FOB			1				TO	VI		1	1	Medieval - Moderna	
1014	0004	14003	OLL			1				TO	VI		1	1	Medieval - Moderna	Olla sense coll diferenciat
1014	0005	14003	FTA		1					TO	VI	VI	1	1	Medieval - Moderna	
1014	0006	14002	FIN		1			1		TO			1	1	Medieval - Moderna	Atuell per a foc.
1014	0007	14002	FTA		1					TO			1	1	Medieval - Moderna	
1014	0008	14005	FTA		2					TO			1	1	Medieval - Moderna	
1014	0009	50007				1				MO			1	1	Medieval - Moderna	Presenta forat al mig. Possible part d'una graella.
1025	0001	14003	FTA		1					TO	VI	VI	1	1	Medieval - Moderna	Vidriat interior melat i exterior verd.
1025	0002	14003	ESF					1		TO	VI	VI	1	1	Moderna Moderna	La base inclou l'arrencament de la nansa.

UE	Nº INV.	PRODUCCIÓ	FORMA	ALTRES FORMES	INF.	VORES	BASES	NANSES	ALTRES	TÈCNICA	ACABAT INTERN	ACABAT EXTERN	Nº MINIM	Nº MÀXIM.	CRONOLOGIA	OBSERVACIONS
1025	0003	14003	FOB		1		1			TO	VI		1	1	Medieval - Moderna	És un peu anular.
1025	0004-0005	14003	BAC				1	1		TO	VI		1	1	Medieval - Moderna	
1025	0006	14003	FIN		2					TO	VI		1	2	Medieval - Moderna	
1025	0007-0008	14002	GER		3		2			TO			2	2	Medieval - Moderna	Possible gerra. El núm. 7 és un peu anular.
1060	0001	14003	REN			1				TO	VI	VI	1	1	Contemporània	Està format per 2 frags. Decorat amb taques verdes.
1060	0002	14003	FOB			1				TO	VI	VI	1	1	Contemporània	Possible plat. Decorat amb taques morades.

**ANNEX 5:  
DIBUIXOS DE MATERIALS**



100-03-68-59  
1:2



100-03-69-14  
1:2



INTERVENCIÓ: PLAÇA DE SANT AGUSTÍ VELL, 2-4

ANY: 2003    MUNICIPI: BARCELONA    COMARCA: EL BARCELONÈS    CODI SERV. MUNIC.: 100/03

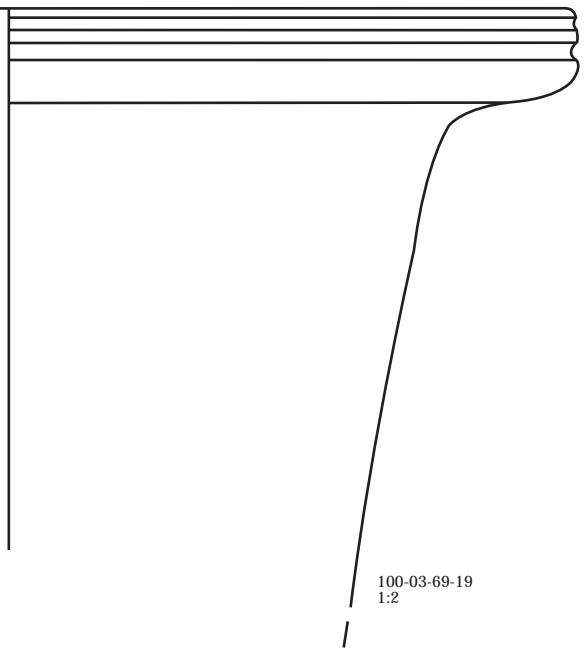

MATERIAL: CERÀMICA    UE: 68, 69

DIRECCIÓ TÈCNICA: JOSEP FONT PIQUERAS



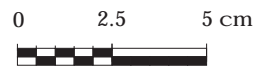
LÀMINA: 1

**Actium®**  
GESTIÓ DEL PATRIMONI  
HISTÒRIC I ARQUEOLÒGIC

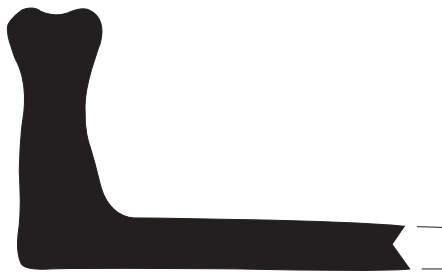




100-03-69-19  
1:2



100-03-69-36  
1:4



100-03-70-127  
1:4



INTERVENCIÓ: PLAÇA DE SANT AGUSTÍ VELL, 2-4

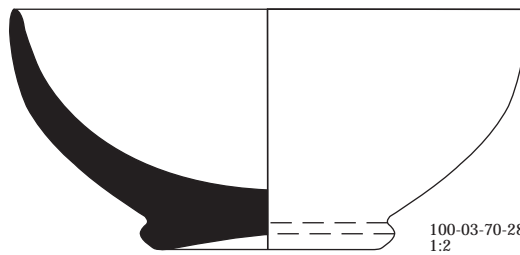
ANY: 2003    MUNICIPI: BARCELONA    COMARCA: EL BARCELONÈS    CODI SERV. MUNICIPAL: 100/03

MATERIAL: CERÀMICA    UE: 69, 70

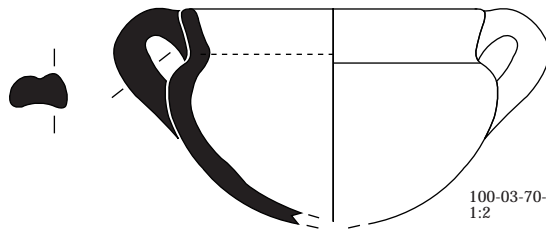
DIRECCIÓ TÈCNICA: JOSEP FONT PIQUERAS

LÀMINA: 2


**Actium**<sup>®</sup>  
GESTIÓ DEL PATRIMONI  
HISTÒRIC I ARQUEOLÒGIC



100-03-70-28  
1:2



100-03-70-67  
1:2



100-03-70-68  
1:2



INTERVENCIÓ: PLAÇA DE SANT AGUSTÍ VELL, 2-4

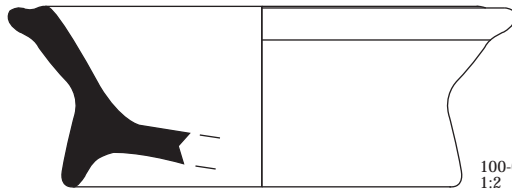
ANY: 2003    MUNICIPI: BARCELONA    COMARCA: EL BARCELONÈS    CODI SERV. MUNICIPAL: 100/03

MATERIAL: CERÀMICA    UE: 70

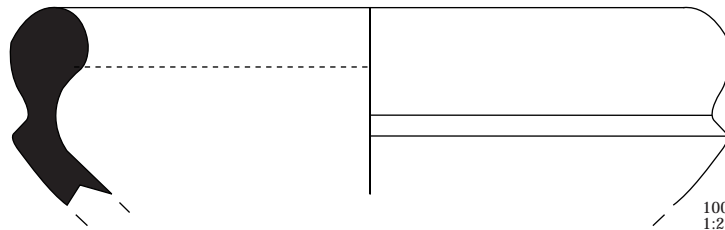
DIRECCIÓ TÈCNICA: JOSEP FONT PIQUERAS

LÀMINA: 3

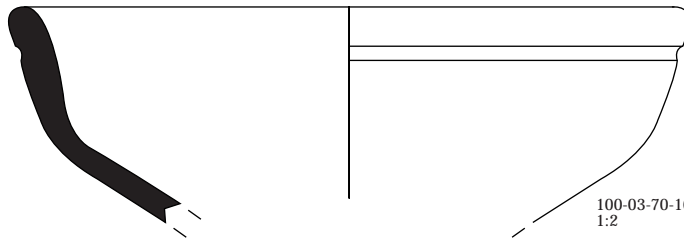
**Actium®**  
GESTIÓ DEL PATRIMONI  
HISTÒRIC I ARQUEOLÒGIC



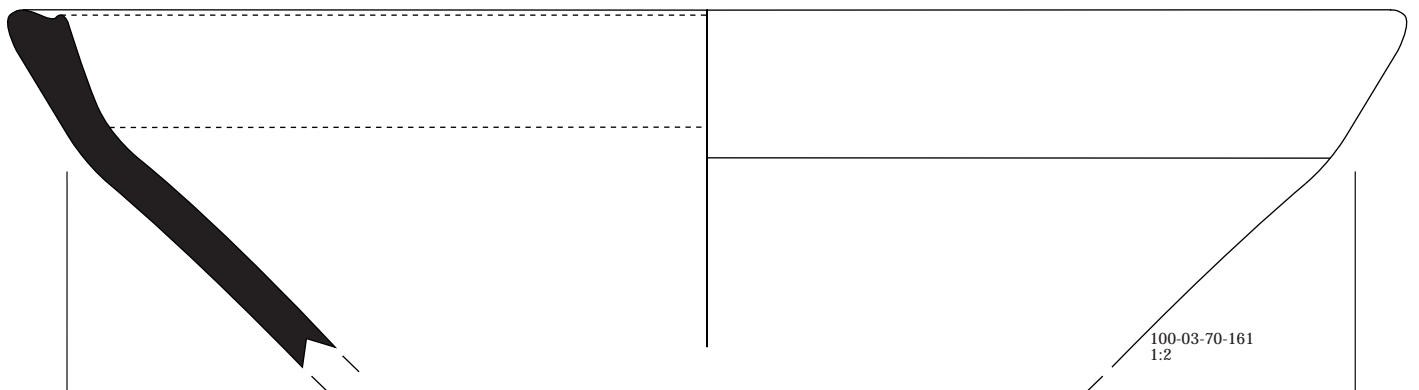
100-03-70-158  
1:2



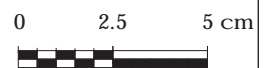
100-03-70-36  
1:2



100-03-70-167  
1:2



100-03-70-161  
1:2



INTERVENCIÓ: PLAÇA DE SANT AGUSTÍ VELL, 2-4

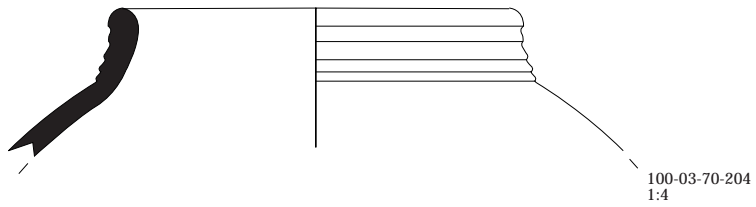
ANY: 2003    MUNICIPI: BARCELONA    COMARCA: EL BARCELONÈS    CODI SERV. MUNIC.: 100/03

MATERIAL: CERÀMICA    UE: 70


DIRECCIÓ TÈCNICA: JOSEP FONT PIQUERAS

LÀMINA: 4

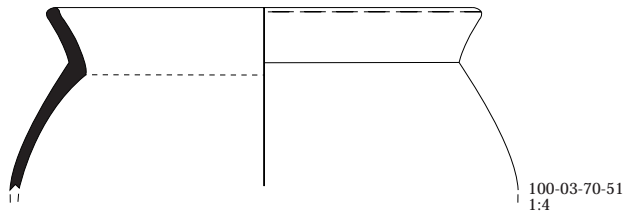
**Actium**<sup>®</sup>  
GESTIÓ DEL PATRIMONI  
HISTÒRIC I ARQUEOLÒGIC



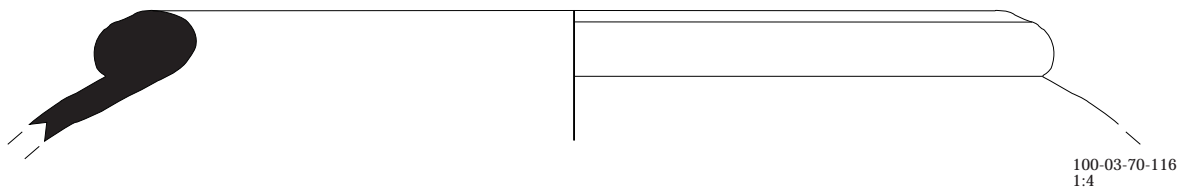
100-03-70-204  
1:4



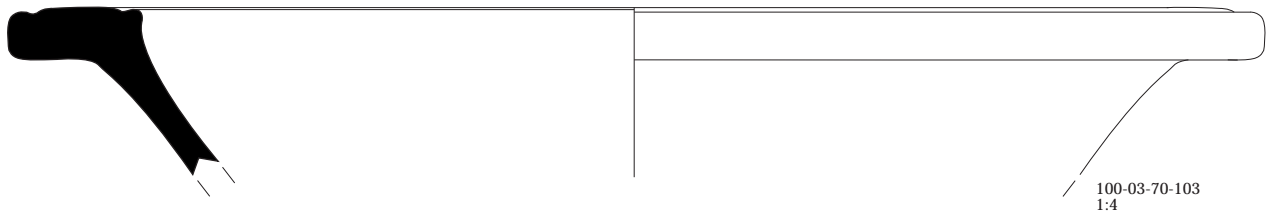
100-03-70-92  
1:4



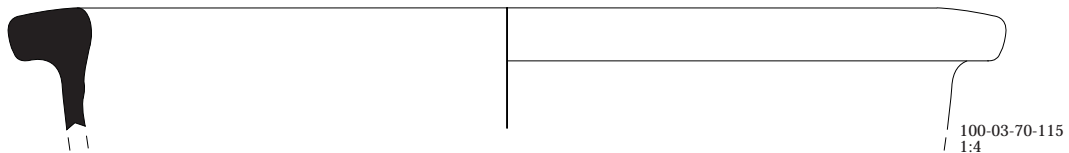
100-03-70-51  
1:4



100-03-70-116  
1:4



100-03-70-103  
1:4



100-03-70-115  
1:4

0 5 10 cm



INTERVENCIÓ: PLAÇA DE SANT AGUSTÍ VELL, 2-4

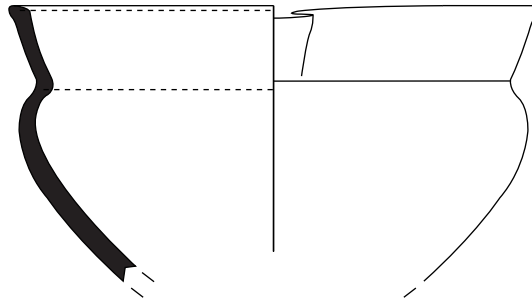
ANY: 2003    MUNICIPI: BARCELONA    COMARCA: EL BARCELONÈS    CODI SERV. MUNICIPAL: 100/03

MATERIAL: CERÀMICA    UE: 70

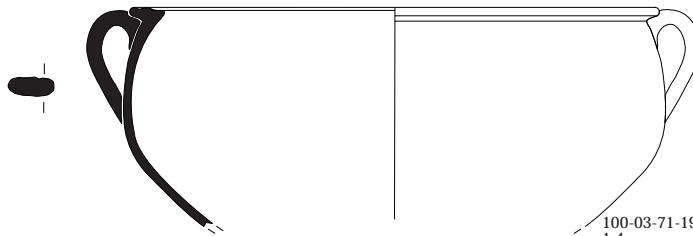
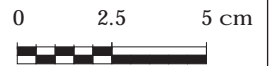
DIRECCIÓ TÈCNICA: JOSEP FONT PIQUERAS

LÀMINA: 5


**Actium**<sup>®</sup>  
GESTIÓ DEL PATRIMONI  
HISTÒRIC I ARQUEOLÒGIC



100-03-71-192  
1:2



100-03-71-191  
1:4



100-03-110-25  
1:2



INTERVENCIÓ: PLAÇA DE SANT AGUSTÍ VELL, 2-4

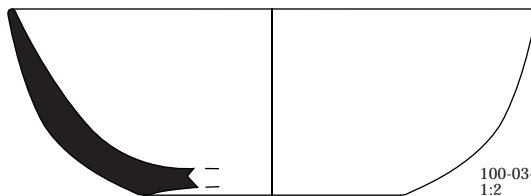

ANY: 2003    MUNICIPI: BARCELONA    COMARCA: EL BARCELONÈS    CODI SERV. MUNIC.: 100/03

MATERIAL: CERÀMICA    UE: 71, 110


DIRECCIÓ TÈCNICA: JOSEP FONT PIQUERAS

LÀMINA: 6

**Actium®**  
GESTIÓ DEL PATRIMONI  
HISTÒRIC I ARQUEOLÒGIC



100-03-128-2  
1:2



100-03-158-05  
1:2



INTERVENCIÓ: PLAÇA DE SANT AGUSTÍ VELL, 2-4

ANY: 2003    MUNICIPI: BARCELONA    COMARCA: EL BARCELONÈS    CODI SERV. MUNICIPAL: 100/03

MATERIAL: CERÀMICA    UE: 128, 158

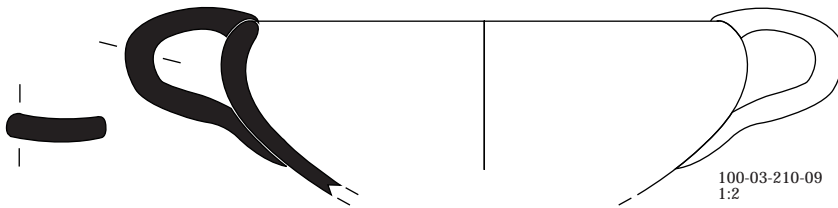
DIRECCIÓ TÈCNICA: JOSEP FONT PIQUERAS

LÀMINA: 7


**Actium®**  
GESTIÓ DEL PATRIMONI  
HISTÒRIC I ARQUEOLÒGIC



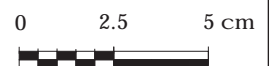
100-03-168-95  
1:2



100-03-210-09  
1:2



100-03-210-3  
1:2



INTERVENCIÓ: PLAÇA DE SANT AGUSTÍ VELL, 2-4


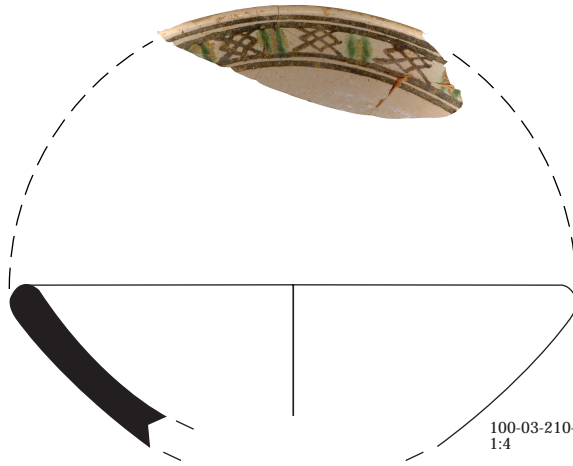
ANY: 2003    MUNICIPI: BARCELONA    COMARCA: EL BARCELONÈS    CODI SERV. MUNICIPAL: 100/03

MATERIAL: CERÀMICA    UE: 168, 210

DIRECCIÓ TÈCNICA: JOSEP FONT PIQUERAS

LÀMINA: 8

**Actium**<sup>®</sup>  
GESTIÓ DEL PATRIMONI  
HISTÒRIC I ARQUEOLÒGIC



INTERVENCIÓ: PLAÇA DE SANT AGUSTÍ VELL, 2-4

ANY: 2003 MUNICIPI: BARCELONA COMARCA: EL BARCELONÈS CODI SERV. MUNICIPAL: 100/03

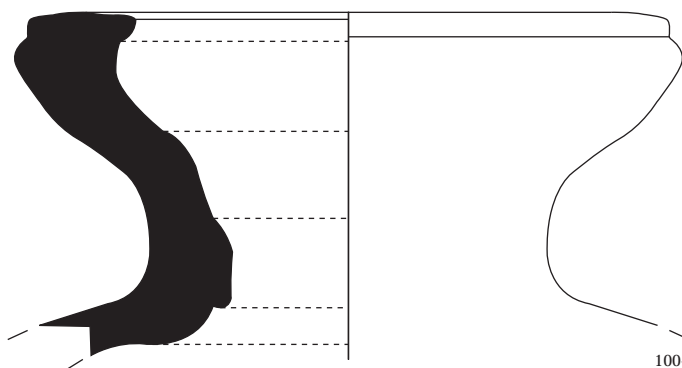
MATERIAL: CERÀMICA UE: 210, 1014

DIRECCIÓ TÈCNICA: JOSEP FONT PIQUERAS

LÀMINA: 9

**Actium**<sup>®</sup>  
GESTIÓ DEL PATRIMONI  
HISTÒRIC I ARQUEOLÒGIC

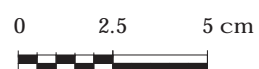




100-03-68-59  
1:2



100-03-69-14  
1:2



INTERVENCIÓ: PLAÇA DE SANT AGUSTÍ VELL, 2-4

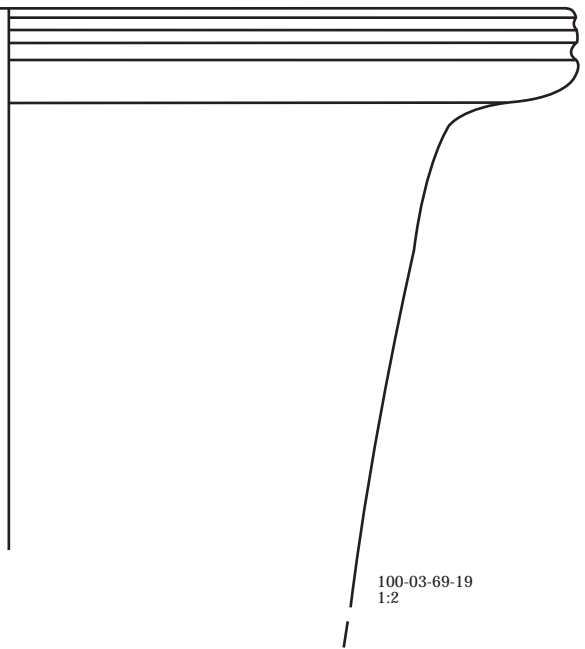

ANY: 2003    MUNICIPI: BARCELONA    COMARCA: EL BARCELONÈS    CODI SERV. MUNIC.: 100/03

MATERIAL: CERÀMICA    UE: 68, 69


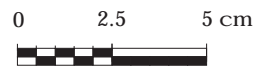
DIRECCIÓ TÈCNICA: JOSEP FONT PIQUERAS

LÀMINA: 1

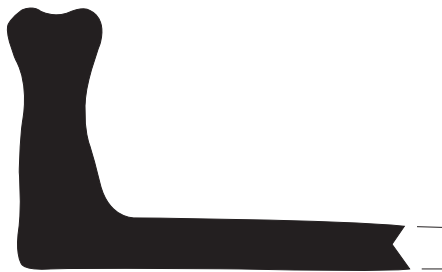
**Actium®**  
GESTIÓ DEL PATRIMONI  
HISTÒRIC I ARQUEOLÒGIC



100-03-69-19  
1:2



100-03-69-36  
1:4



100-03-70-127  
1:4



INTERVENCIÓ: PLAÇA DE SANT AGUSTÍ VELL, 2-4

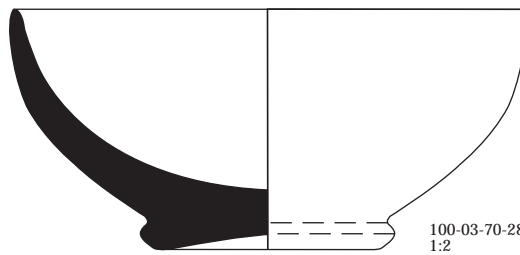
ANY: 2003    MUNICIPI: BARCELONA    COMARCA: EL BARCELONÈS    CODI SERV. MUNICIPAL: 100/03

MATERIAL: CERÀMICA    UE: 69, 70

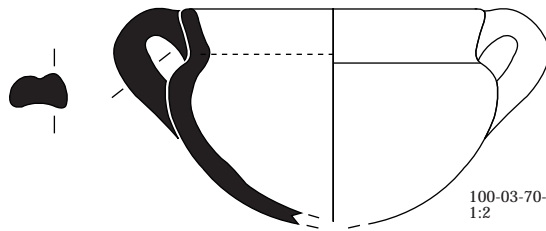
DIRECCIÓ TÈCNICA: JOSEP FONT PIQUERAS

LÀMINA: 2


**Actium**<sup>®</sup>  
GESTIÓ DEL PATRIMONI  
HISTÒRIC I ARQUEOLÒGIC



100-03-70-28  
1:2



100-03-70-67  
1:2



100-03-70-68  
1:2



INTERVENCIÓ: PLAÇA DE SANT AGUSTÍ VELL, 2-4

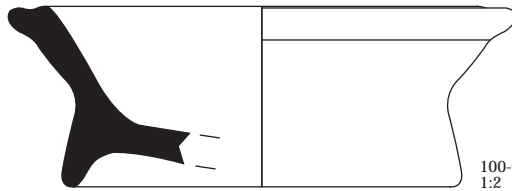
ANY: 2003    MUNICIPI: BARCELONA    COMARCA: EL BARCELONÈS    CODI SERV. MUNICIPAL: 100/03

MATERIAL: CERÀMICA    UE: 70

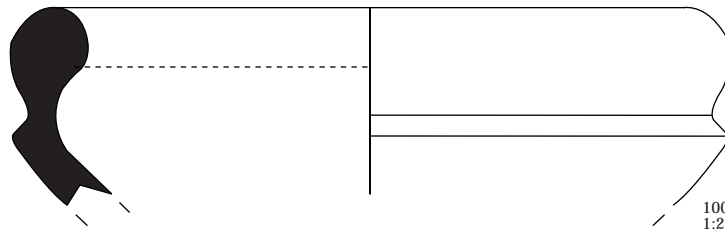
DIRECCIÓ TÈCNICA: JOSEP FONT PIQUERAS

LÀMINA: 3

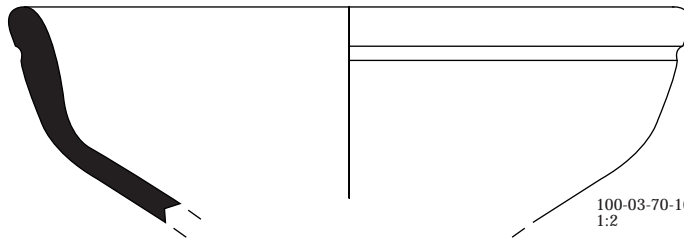
**Actium**<sup>®</sup>  
GESTIÓ DEL PATRIMONI  
HISTÒRIC I ARQUEOLÒGIC



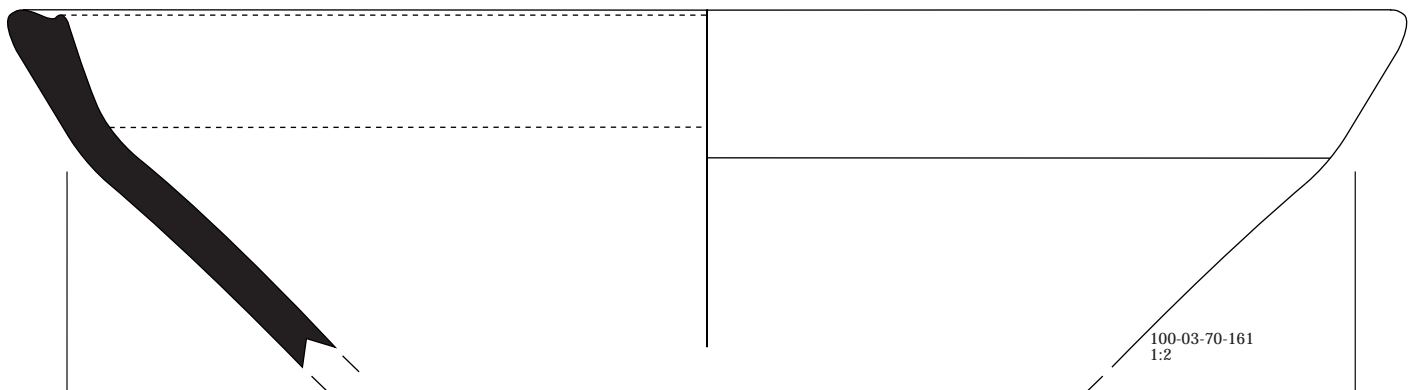
100-03-70-158  
1:2



100-03-70-36  
1:2



100-03-70-167  
1:2



100-03-70-161  
1:2

0 2.5 5 cm



INTERVENCIÓ: PLAÇA DE SANT AGUSTÍ VELL, 2-4

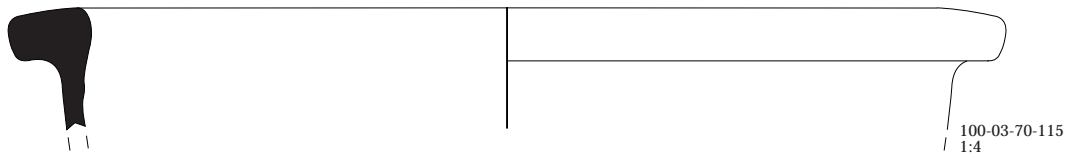
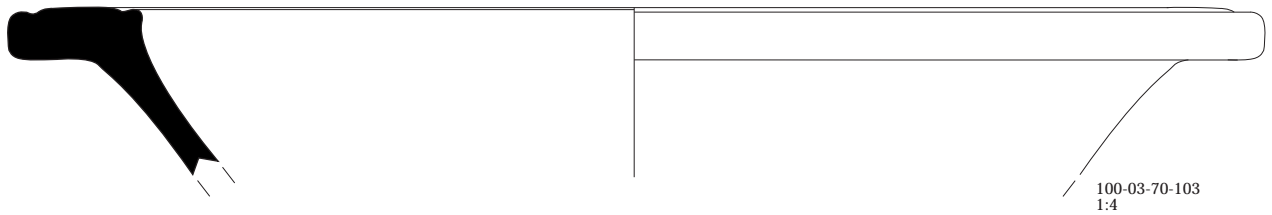
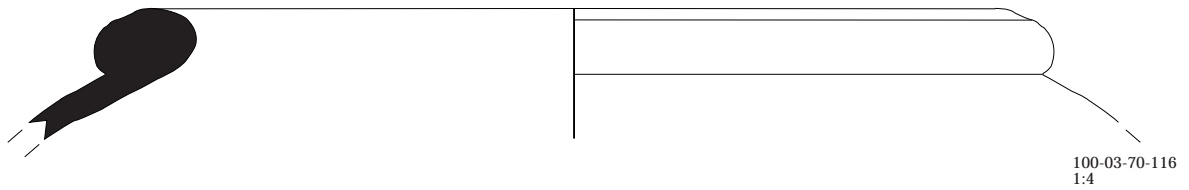

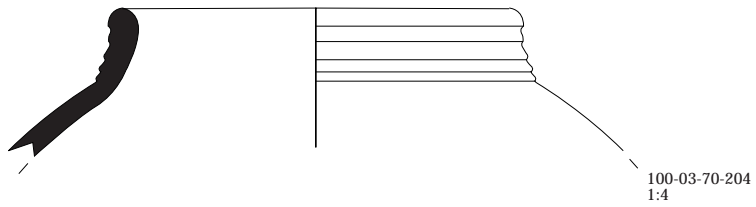
ANY: 2003    MUNICIPI: BARCELONA    COMARCA: EL BARCELONÈS    CODI SERV. MUNIC.: 100/03

MATERIAL: CERÀMICA    UE: 70

DIRECCIÓ TÈCNICA: JOSEP FONT PIQUERAS

LÀMINA: 4

**Actium**<sup>®</sup>  
GESTIÓ DEL PATRIMONI  
HISTÒRIC I ARQUEOLÒGIC



INTERVENCIÓ: PLAÇA DE SANT AGUSTÍ VELL, 2-4

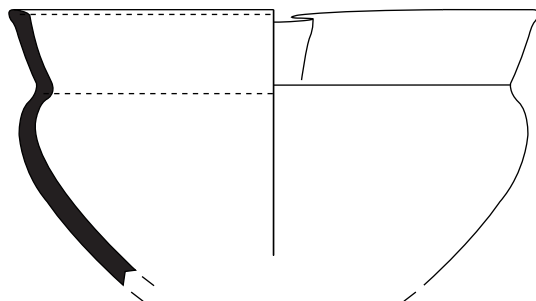
ANY: 2003    MUNICIPI: BARCELONA    COMARCA: EL BARCELONÈS    CODI SERV. MUNICIPAL: 100/03

MATERIAL: CERÀMICA    UE: 70

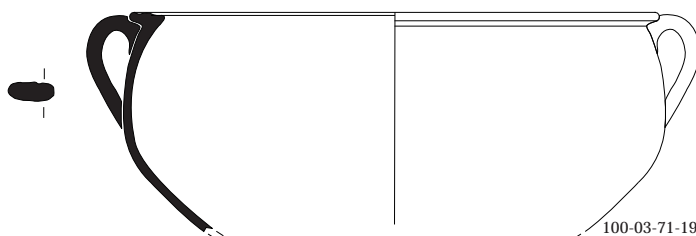
DIRECCIÓ TÈCNICA: JOSEP FONT PIQUERAS

LÀMINA: 5

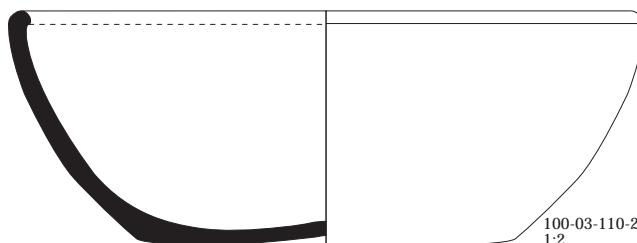
**Actium**<sup>®</sup>  
GESTIÓ DEL PATRIMONI  
HISTÒRIC I ARQUEOLÒGIC



100-03-71-192  
1:2



100-03-71-191  
1:4



100-03-110-25  
1:2



INTERVENCIÓ: PLAÇA DE SANT AGUSTÍ VELL, 2-4


ANY: 2003    MUNICIPI: BARCELONA    COMARCA: EL BARCELONÈS    CODI SERV. MUNICIPAL: 100/03

MATERIAL: CERÀMICA    UE: 71, 110


DIRECCIÓ TÈCNICA: JOSEP FONT PIQUERAS

LÀMINA: 6

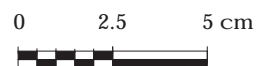
**Actium®**  
GESTIÓ DEL PATRIMONI  
HISTÒRIC I ARQUEOLÒGIC



100-03-128-2  
1:2



100-03-158-05  
1:2



INTERVENCIÓ: PLAÇA DE SANT AGUSTÍ VELL, 2-4

ANY: 2003    MUNICIPI: BARCELONA    COMARCA: EL BARCELONÈS    CODI SERV. MUNICIPAL: 100/03

MATERIAL: CERÀMICA    UE: 128, 158

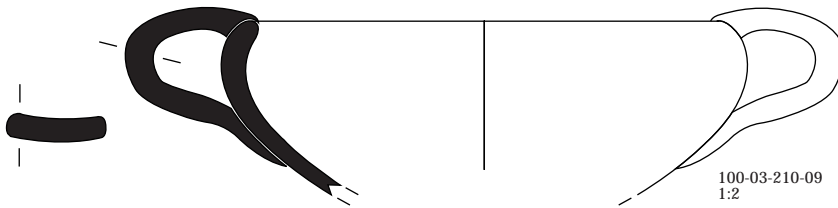
DIRECCIÓ TÈCNICA: JOSEP FONT PIQUERAS

LÀMINA: 7


**Actium®**  
GESTIÓ DEL PATRIMONI  
HISTÒRIC I ARQUEOLÒGIC



100-03-168-95  
1:2



100-03-210-09  
1:2



100-03-210-3  
1:2



INTERVENCIÓ: PLAÇA DE SANT AGUSTÍ VELL, 2-4

ANY: 2003    MUNICIPI: BARCELONA    COMARCA: EL BARCELONÈS    CODI SERV. MUNICIPAL: 100/03

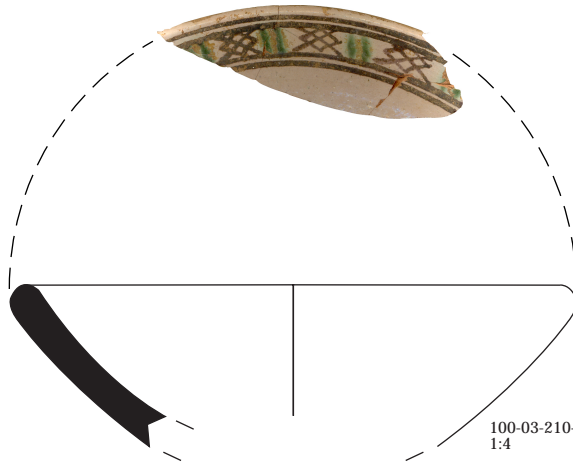
MATERIAL: CERÀMICA    UE: 168, 210

DIRECCIÓ TÈCNICA: JOSEP FONT PIQUERAS


LÀMINA: 8

**Actium**<sup>®</sup>  
GESTIÓ DEL PATRIMONI  
HISTÒRIC I ARQUEOLÒGIC





100-03-210-02  
1:4



100-03-1014-1  
1:2



INTERVENCIÓ: PLAÇA DE SANT AGUSTÍ VELL, 2-4

ANY: 2003    MUNICIPI: BARCELONA    COMARCA: EL BARCELONÈS    CODI SERV. MUNICIPAL: 100/03

MATERIAL: CERÀMICA    UE: 210, 1014

DIRECCIÓ TÈCNICA: JOSEP FONT PIQUERAS

LÀMINA: 9

**Actium**<sup>®</sup>  
GESTIÓ DEL PATRIMONI  
HISTÒRIC I ARQUEOLÒGIC

**ANNEX 6:**  
**RESTAURACIÓ DE MATERIALS ARQUEOLÒGICS**

## IDENTIFICACIÓ DE LA PEÇA

Objecte	Material de substrat	Tècnica	Descripció	Mesures	Dades arqueològiques					
<i>claus/ponderal?</i>	<i>ferro</i>	<i>fossa</i>	- 5 claus de secció quadrada de diferents alçades: 16'5 , 10'5, 9'5, 4'5,3'5 cms. - Peça trapezoidal (ponderal) de 6 cms alçada x 3'4 cm amplada i 1'7 cm gruix amb orifici que travessa la part superior. - ganxo de 7 cms. - Possible ganivet de 7 cms	<i>h.</i>		<table border="1"> <thead> <tr> <th>Codi Interv.</th> <th>Denominació intervenció</th> </tr> </thead> <tbody> <tr> <td><i>100/03</i></td> <td><i>S.Agustí Vell, 2-4</i></td> </tr> </tbody> </table>	Codi Interv.	Denominació intervenció	<i>100/03</i>	<i>S.Agustí Vell, 2-4</i>
Codi Interv.	Denominació intervenció									
<i>100/03</i>	<i>S.Agustí Vell, 2-4</i>									
<b>Tipologia</b>				<i>amp.</i>		<table border="1"> <thead> <tr> <th colspan="2">Identificació arqueològica</th> </tr> </thead> <tbody> <tr> <td colspan="2"><i>UE: 39</i></td> </tr> </tbody> </table>	Identificació arqueològica		<i>UE: 39</i>	
Identificació arqueològica										
<i>UE: 39</i>										
	<b>Estrat superficial</b>		<i>llarg.</i>							
<b>Cronologia</b>			<i>gruix</i>							
			$\emptyset$							

## ESTAT DE CONSERVACIÓ

Anàlisi visual				Anàlisi físico-química	
<i>alteracions físiques</i>		<i>productes de corrosió</i>		<b>Tipus d'anàlisi</b>	
<b>Estat peça</b>	<b>Tipus alteració</b>	<b>Prod. corrosió</b>	<b>Afectació</b>		
<i>peça completa</i>	<i>brutícia superficial</i>	<i>òxids</i>	<i>extesa</i>		
<b>Núm fragments</b>	<i>pedres</i>			<b>Resultats</b>	
	<i>terra</i>				
	<i>esquerdes</i>				
	<i>separació de</i>				

## INTERVENCIONS ANTERIORS

Intervencions in situ					Laboratori		OBJECTIUS	
<b>Acció</b>	<b>Producte</b>	<b>%</b>	<b>Disolvent</b>	<b>Sistema aplicació</b>			<input checked="" type="checkbox"/> <i>Neteja</i>	
							<input checked="" type="checkbox"/> <i>Estabilització</i>	
							<input checked="" type="checkbox"/> <i>Consolidació</i>	
							<input type="checkbox"/> <i>Restauració</i>	
							<input checked="" type="checkbox"/> <i>Embalatge</i>	
<input type="checkbox"/> <i>Documentació gràfica</i> <input type="checkbox"/> <i>Veure observacions</i>								

## DOCUMENTACIÓ GRÀFICA

[Més imatges](#)

*imatge inicial*



*imatge final*



Neteja / Tractament químic

Tractament	Objectius	Producte	%	Disolvent	Sistema d'aplicació	Temps	T°C	Test	Valoració
A	<i>eliminació de brut.sup. i prod.corrosió</i>	<i>bisturí, microtom, raspall metàl.lic</i>		<i>alcohol</i>	<i>neteja mecànica</i>			<input type="checkbox"/> positiu	<i>suficient</i>
								<input type="checkbox"/> positiu	
								<input type="checkbox"/> positiu	
								<input type="checkbox"/> positiu	
								<input type="checkbox"/> positiu	
								<input type="checkbox"/> positiu	
								<input type="checkbox"/> positiu	
								<input type="checkbox"/> positiu	
								<input type="checkbox"/> positiu	
								<input type="checkbox"/> positiu	
								<input type="checkbox"/> positiu	
								<input type="checkbox"/> positiu	
								<input type="checkbox"/> positiu	
								<input type="checkbox"/> positiu	
								<input type="checkbox"/> positiu	
								<input type="checkbox"/> positiu	
								<input type="checkbox"/> positiu	
								<input type="checkbox"/> positiu	
								<input type="checkbox"/> positiu	
								<input type="checkbox"/> positiu	
								<input type="checkbox"/> positiu	
								<input type="checkbox"/> positiu	
								<input type="checkbox"/> positiu	
								<input type="checkbox"/> positiu	
								<input type="checkbox"/> positiu	

**Restauració**

Procediment	Producte	Aplicació
<i>Unió fragments</i> <input checked="" type="checkbox"/>	<i>Araldit ràpid</i>	
<i>Reintegració</i> <input type="checkbox"/>		
<i>Acabat superfície</i> <input type="checkbox"/>		
<i>Altres</i> <input type="checkbox"/>		

**Inhibició**

Producte	%	Disolvent	Aplicació	Temps	T°C	Assecatge
<i>àcid tànic</i>	<i>5</i>	<i>alcohol</i>	<i>bany</i>	<i>Uns segons</i>		<i>ambient</i>

**Consolidació**

Producte	%	Disolvent	Aplicació	Temps	T°C	Assecatge
<i>Paraloid B-48 S</i>	<i>2</i>	<i>toluè</i>	<i>bany</i>	<i>uns segons</i>		<i>ambient</i>

REFERÈNCIES GRÀFIQUES

Nº Gràfic	Suport gràfic	Moment
19444	<i>foto digital</i>	<i>inicial</i>
19914	<i>foto digital</i>	<i>final</i>

EMBALATGE

- Bossa polietilè amb tanca
- Caixa hermètica
- Regulador d'humitat
- Suport especial
- Altres

OBSERVACIONS

No es realitza una neteja exhaustiva donada la fragilitat de les peces que es fragmenten amb facilitat

RECOMANACIONS DE CONSERVACIÓ

H.R.

T.C°

Lux

Altres

REFERÈNCIES BIBLIOGRÀFIQUES


TRACTAMENT

Efectuat per

Revisat per

Data inici  Data final

## IDENTIFICACIÓ DE LA PEÇA

Objecte	Material de substrat	Tècnica	Descripció	Mesures	Dades arqueològiques					
<i>Element floral</i>	<i>plom?</i>	<i>fossa</i>	<i>Element vegetal en formade creu amb els nervis ben marcats i part de la tija.</i>	<i>h.</i>	<i>5'5 cms</i>	<table border="1"> <tr> <th>Codi Interv.</th> <th>Denominació intervenció</th> </tr> <tr> <td><i>100/03</i></td> <td><i>S.Agustí Vell, 2-4</i></td> </tr> </table>	Codi Interv.	Denominació intervenció	<i>100/03</i>	<i>S.Agustí Vell, 2-4</i>
Codi Interv.	Denominació intervenció									
<i>100/03</i>	<i>S.Agustí Vell, 2-4</i>									
<b>Tipologia</b>				<i>amp.</i>	<i>4'5 cms</i>	<table border="1"> <tr> <th colspan="2">Identificació arqueològica</th> </tr> <tr> <td colspan="2"><i>UE 129</i></td> </tr> </table>	Identificació arqueològica		<i>UE 129</i>	
Identificació arqueològica										
<i>UE 129</i>										
	<b>Estrat superficial</b>		<i>llarg.</i>							
<b>Cronologia</b>			<i>gruix</i>							
			$\emptyset$							

## ESTAT DE CONSERVACIÓ

Anàlisi visual				Anàlisi físico-química	
<i>alteracions físiques</i>		<i>productes de corrosió</i>		<b>Tipus d'anàlisi</b>	
<b>Estat peça</b>	<b>Tipus alteració</b>	<b>Prod. corrosió</b>	<b>Afectació</b>		
<i>peça completa</i>	<i>brutícia superficial</i>	<i>carbonats</i>	<i>extesa</i>		
<b>Núm fragments</b>	<i>terra</i>	<i>sulfurs</i>	<i>extesa</i>		
	<i>pedres</i>	<i>clorurs</i>	<i>puntual</i>		
				<b>Resultats</b>	

## INTERVENCIONS ANTERIORS

Intervencions in situ					Laboratori		OBJECTIUS	
<b>Acció</b>	<b>Producte</b>	<b>%</b>	<b>Disolvent</b>	<b>Sistema aplicació</b>			<input checked="" type="checkbox"/> <i>Neteja</i>	
							<input checked="" type="checkbox"/> <i>Estabilització</i>	
							<input checked="" type="checkbox"/> <i>Consolidació</i>	
							<input type="checkbox"/> <i>Restauració</i>	
							<input checked="" type="checkbox"/> <i>Embalatge</i>	
<input type="checkbox"/> <i>Documentació gràfica</i> <input type="checkbox"/> <i>Veure observacions</i>								

## DOCUMENTACIÓ GRÀFICA

[Més imatges](#)

*imatge inicial*



*imatge final*





## IDENTIFICACIÓ DE LA PEÇA

Objecte	Material de substrat	Tècnica	Descripció	Mesures	Dades arqueològiques	
?	plom	fossa	Peça rodona i plana amb tija que es presenta retorçada	h. 3	Codi Interv.	Denominació intervenció
Tipologia				amp.	100/03	S.Agustí Vell, 2-4
	Estrat superficial			llarg.	Identificació arqueològica	
Cronologia				gruix	UE 156	
				∅ 1'3 cms		

## ESTAT DE CONSERVACIÓ

Anàlisi visual				Anàlisi físico-química	
<i>alteracions físiques</i>		<i>productes de corrosió</i>		Tipus d'anàlisi	
Estat peça	Tipus alteració	Prod. corrosió	Afectació	Resultats	
peça incompleta	brutícia superficial	carbonats	extesa		
Núm fragments	terra	sulfurs	extesa		
	pedres				
	pèrdua matèria				
	deformacions				

## INTERVENCIONS ANTERIORS

Intervencions in situ					Laboratori		OBJECTIUS	
Acció	Producte	%	Disolvent	Sistema aplicació			<input checked="" type="checkbox"/> Neteja	
							<input type="checkbox"/> Estabilització	
							<input checked="" type="checkbox"/> Consolidació	
							<input type="checkbox"/> Restauració	
							<input checked="" type="checkbox"/> Embalatge	
<input type="checkbox"/> Documentació gràfica <input type="checkbox"/> Veure observacions								

## DOCUMENTACIÓ GRÀFICA

[Més imatges](#)

imatge inicial



imatge final



*Neteja / Tractament químic*

Tractament	Objectius	Producte	%	Disolvent	Sistema d'aplicació	Temps	T°C	Test	Valoració
<i>A</i>	<i>eliminació de brut.sup. i prod.corrosió</i>	<i>bisturi, microtorns , llapis fibra vidre</i>		<i>alcohol</i>	<i>neteja mecànica</i>			<input type="checkbox"/> <i>positiu</i>	<i>suficient</i>
								<input type="checkbox"/> <i>positiu</i>	
								<input type="checkbox"/> <i>positiu</i>	
								<input type="checkbox"/> <i>positiu</i>	
								<input type="checkbox"/> <i>positiu</i>	
								<input type="checkbox"/> <i>positiu</i>	
								<input type="checkbox"/> <i>positiu</i>	
								<input type="checkbox"/> <i>positiu</i>	
								<input type="checkbox"/> <i>positiu</i>	
								<input type="checkbox"/> <i>positiu</i>	
								<input type="checkbox"/> <i>positiu</i>	
								<input type="checkbox"/> <i>positiu</i>	
								<input type="checkbox"/> <i>positiu</i>	
								<input type="checkbox"/> <i>positiu</i>	
								<input type="checkbox"/> <i>positiu</i>	
								<input type="checkbox"/> <i>positiu</i>	
								<input type="checkbox"/> <i>positiu</i>	
								<input type="checkbox"/> <i>positiu</i>	
								<input type="checkbox"/> <i>positiu</i>	
								<input type="checkbox"/> <i>positiu</i>	
								<input type="checkbox"/> <i>positiu</i>	
								<input type="checkbox"/> <i>positiu</i>	
								<input type="checkbox"/> <i>positiu</i>	
								<input type="checkbox"/> <i>positiu</i>	
								<input type="checkbox"/> <i>positiu</i>	
								<input type="checkbox"/> <i>positiu</i>	
								<input type="checkbox"/> <i>positiu</i>	
								<input type="checkbox"/> <i>positiu</i>	
								<input type="checkbox"/> <i>positiu</i>	
								<input type="checkbox"/> <i>positiu</i>	
								<input type="checkbox"/> <i>positiu</i>	

*Restauració*

Procediment	Producte	Aplicació
<i>Unió fragments</i> <input type="checkbox"/>		
<i>Reintegració</i> <input type="checkbox"/>		
<i>Acabat superfície</i> <input type="checkbox"/>		
<i>Altres</i> <input type="text"/>		

*Inhibició*

Producte	%	Disolvent	Aplicació	Temps	T°C	Assecatge

*Consolidació*

Producte	%	Disolvent	Aplicació	Temps	T°C	Assecatge
<i>Paraloid B72</i>	<i>2</i>	<i>acetona</i>	<i>bany</i>	<i>uns segons</i>		<i>ambient</i>

**REFERÈNCIES GRÀFIQUES**

Nº Gràfic	Suport gràfic	Moment
<i>19446</i>	<i>foto digital</i>	<i>inicial</i>
<i>19756</i>	<i>foto digital</i>	<i>final</i>

**EMBALATGE**

- Bossa polietilè amb tanca*
- Caixa hermètica*
- Regulador d'humitat*
- Suport especial*
- Altres*

**RECOMANACIONS DE CONSERVACIÓ**

H.R.

T.C°

Lux

Altres

**OBSERVACIONS**

**REFERÈNCIES BIBLIOGRÀFIQUES**

**TRACTAMENT**

*Efectuat per*

*Revisat per*

*Data inici*  *Data final*



## IDENTIFICACIÓ DE LA PEÇA

Objecte	Material de substrat	Tècnica	Descripció	Mesures	Dades arqueològiques		
<i>bolla</i>	<i>plom</i>	<i>encuny</i>	<i>Peça rodona . en una cara apareix una corona i el nom de Barcelona en un cercle. A l'altre, un cercle envolta el cap d'un àngel amb ales, al centre la data 1869 i element vegetal a sota .</i>	<i>h.</i>		<b>Codi Interv.</b> <i>100/03</i>	<b>Denominació intervenció</b> <i>S.Agustí Vell, 2-4</i>
<b>Tipologia</b>				<i>amp.</i>			
	<b>Estrat superficial</b>			<i>llarg.</i>		<b>Identificació arqueològica</b> <i>UE 142</i>	
<b>Cronologia</b>				<i>gruix</i>	<i>4 mm</i>		
				$\varnothing$	<i>18 mm</i>		

## ESTAT DE CONSERVACIÓ

Anàlisi visual				Anàlisi físico-química	
<i>alteracions físiques</i>		<i>productes de corrosió</i>		<b>Tipus d'anàlisi</b>	
<b>Estat peça</b>	<b>Tipus alteració</b>	<b>Prod. corrosió</b>	<b>Afectació</b>		
<i>peça completa</i>	<i>brutícia superficial</i>	<i>carbonats</i>	<i>extesa</i>		
<b>Núm fragments</b>	<i>terra</i>	<i>sulfurs</i>	<i>extesa</i>	<b>Resultats</b>	
	<i>pedres</i>				

## INTERVENCIONS ANTERIORS

Intervencions in situ					Laboratori		OBJECTIUS	
<b>Acció</b>	<b>Producte</b>	<b>%</b>	<b>Disolvent</b>	<b>Sistema aplicació</b>			<input checked="" type="checkbox"/> <i>Neteja</i>	
							<input type="checkbox"/> <i>Estabilització</i>	
							<input checked="" type="checkbox"/> <i>Consolidació</i>	
							<input type="checkbox"/> <i>Restauració</i>	
							<input checked="" type="checkbox"/> <i>Embalatge</i>	
<input type="checkbox"/> <i>Documentació gràfica</i> <input type="checkbox"/> <i>Veure observacions</i>								

## DOCUMENTACIÓ GRÀFICA

[Més imatges](#)

*imatge inicial*



*imatge final*



*Neteja / Tractament químic*

Tractament	Objectius	Producte	%	Disolvent	Sistema d'aplicació	Temps	T°C	Test	Valoració
A	eliminació de brut.sup. i prod.corrosió	bisturi, microtorns , llapis fibra vidre		alcohol	neteja mecànica			<input type="checkbox"/> positiu	suficient
								<input type="checkbox"/> positiu	
								<input type="checkbox"/> positiu	
								<input type="checkbox"/> positiu	
								<input type="checkbox"/> positiu	
								<input type="checkbox"/> positiu	
								<input type="checkbox"/> positiu	
								<input type="checkbox"/> positiu	
								<input type="checkbox"/> positiu	
								<input type="checkbox"/> positiu	
								<input type="checkbox"/> positiu	
								<input type="checkbox"/> positiu	
								<input type="checkbox"/> positiu	
								<input type="checkbox"/> positiu	
								<input type="checkbox"/> positiu	
								<input type="checkbox"/> positiu	
								<input type="checkbox"/> positiu	
								<input type="checkbox"/> positiu	
								<input type="checkbox"/> positiu	
								<input type="checkbox"/> positiu	
								<input type="checkbox"/> positiu	
								<input type="checkbox"/> positiu	

*Restauració*

Procediment	Producte	Aplicació
Unió fragments <input type="checkbox"/>		
Reintegració <input type="checkbox"/>		
Acabat superfície <input type="checkbox"/>		
Altres <input type="text"/>		

*Inhibició*

Producte	%	Disolvent	Aplicació	Temps	T°C	Assecatge

*Consolidació*

Producte	%	Disolvent	Aplicació	Temps	T°C	Assecatge
Paraloid B72	2	acetona	bany	uns segons		ambient

**REFERÈNCIES GRÀFIQUES**

Nº Gràfic	Suport gràfic	Moment
19447	foto digital	inicial
19874	foto digital	inicial
19757	foto digital	final
19758	foto digital	final

**EMBALATGE**

- Bossa polietilè amb tanca
- Caixa hermètica
- Regulador d'humitat
- Suport especial
- Altres

**OBSERVACIONS**

**RECOMANACIONS DE CONSERVACIÓ**

H.R.	entorn el 30%
T.C°	18 - 20 °C
Lux	inferior a 50 lux
Altres	<input type="text"/>

**REFERÈNCIES BIBLIOGRÀFIQUES**

**TRACTAMENT**

Efectuat per	<input style="width: 100%;" type="text" value="Isabel Parra"/>		
Revisat per	<input style="width: 100%;" type="text"/>		
Data inici	<input style="width: 80%;" type="text" value="27/11/2006"/>	Data final	<input style="width: 80%;" type="text" value="28/11/2006"/>

## IDENTIFICACIÓ DE LA PEÇA

Objecte	Material de substrat	Tècnica	Descripció	Mesures	Dades arqueològiques		
<i>moneda?</i>	<i>bronze</i>	<i>encuny</i>	<i>Peça rodona, possible moneda Només intueixen elements florals a la seva superfície</i>	<i>h.</i>		<b>Codi Interv.</b>	<b>Denominació intervenció</b>
<b>Tipologia</b>				<i>amp.</i>		<i>100/03</i>	<i>S.Agustí Vell, 2-4</i>
	<b>Estrat superficial</b>			<i>llarg.</i>		<b>Identificació arqueològica</b>	
<b>Cronologia</b>				<i>gruix</i>		<i>UE 93</i>	
				$\varnothing$	<i>25mm</i>		

## ESTAT DE CONSERVACIÓ

Anàlisi visual				Anàlisi físico-química	
<i>alteracions físiques</i>		<i>productes de corrosió</i>		<b>Tipus d'anàlisi</b>	
<b>Estat peça</b>	<b>Tipus alteració</b>	<b>Prod. corrosió</b>	<b>Afectació</b>		
<i>peça completa</i>	<i>brutícia superficial</i>	<i>clorurs</i>	<i>extesa</i>		
<b>Núm fragments</b>	<i>terra</i>	<i>carbonats</i>	<i>puntual</i>	<b>Resultats</b>	
	<i>pedres</i>				
	<i>pèrdua matèria</i>				
	<i>deformacions</i>				

## INTERVENCIONS ANTERIORS

Intervencions in situ					Laboratori		OBJECTIUS	
<b>Acció</b>	<b>Producte</b>	<b>%</b>	<b>Disolvent</b>	<b>Sistema aplicació</b>			<input checked="" type="checkbox"/> <i>Neteja</i>	
							<input checked="" type="checkbox"/> <i>Estabilització</i>	
							<input checked="" type="checkbox"/> <i>Consolidació</i>	
							<input type="checkbox"/> <i>Restauració</i>	
							<input checked="" type="checkbox"/> <i>Embalatge</i>	
<input type="checkbox"/> <i>Documentació gràfica</i> <input type="checkbox"/> <i>Veure observacions</i>								

## DOCUMENTACIÓ GRÀFICA

[Més imatges](#)

*imatge inicial*



*imatge final*



Neteja / Tractament químic

Tractament	Objectius	Producte	%	Disolvent	Sistema d'aplicació	Temps	T°C	Test	Valoració
A	eliminació de brut.sup. i prod.corrosió	bisturi, microtorns , llapis fibra vidre		alcohol	neteja mecànica			<input type="checkbox"/> positiu	suficient
B	comprovació de sals				campana d'humitat	48 h		<input type="checkbox"/> positiu	suficient
								<input type="checkbox"/> positiu	
								<input type="checkbox"/> positiu	
								<input type="checkbox"/> positiu	
								<input type="checkbox"/> positiu	
								<input type="checkbox"/> positiu	
								<input type="checkbox"/> positiu	
								<input type="checkbox"/> positiu	
								<input type="checkbox"/> positiu	
								<input type="checkbox"/> positiu	
								<input type="checkbox"/> positiu	
								<input type="checkbox"/> positiu	
								<input type="checkbox"/> positiu	
								<input type="checkbox"/> positiu	
								<input type="checkbox"/> positiu	
								<input type="checkbox"/> positiu	
								<input type="checkbox"/> positiu	
								<input type="checkbox"/> positiu	
								<input type="checkbox"/> positiu	
								<input type="checkbox"/> positiu	
								<input type="checkbox"/> positiu	
								<input type="checkbox"/> positiu	
								<input type="checkbox"/> positiu	
								<input type="checkbox"/> positiu	
								<input type="checkbox"/> positiu	
								<input type="checkbox"/> positiu	
								<input type="checkbox"/> positiu	
								<input type="checkbox"/> positiu	
								<input type="checkbox"/> positiu	
								<input type="checkbox"/> positiu	
								<input type="checkbox"/> positiu	
								<input type="checkbox"/> positiu	
								<input type="checkbox"/> positiu	
								<input type="checkbox"/> positiu	
								<input type="checkbox"/> positiu	
								<input type="checkbox"/> positiu	
								<input type="checkbox"/> positiu	
								<input type="checkbox"/> positiu	
								<input type="checkbox"/> positiu	
								<input type="checkbox"/> positiu	
								<input type="checkbox"/> positiu	
								<input type="checkbox"/> positiu	
								<input type="checkbox"/> positiu	

Restauració

Procediment	Producte	Aplicació
Unió fragments <input type="checkbox"/>		
Reintegració <input type="checkbox"/>		
Acabat superfície <input type="checkbox"/>		
Altres <input type="checkbox"/>		

Inhibició

Producte	%	Disolvent	Aplicació	Temps	T°C	Assecatge
timol	2	alcohol	bany	2h		ambient

Consolidació

Producte	%	Disolvent	Aplicació	Temps	T°C	Assecatge
Paraloid B72	2	acetona	bany	uns segons		

REFERÈNCIES GRÀFIQUES

Nº Gràfic	Suport gràfic	Moment
19873	foto digital	inicial
19759	foto digital	final

EMBALATGE

<input type="checkbox"/> Bossa polietilè amb tanca
<input checked="" type="checkbox"/> Caixa hermètica
<input type="checkbox"/> Regulador d'humitat
<input type="checkbox"/> Suport especial <input type="text"/>
<input type="checkbox"/> Altres <input type="text"/>

RECOMANACIONS DE CONSERVACIÓ

H.R.	<input type="text" value="entorn el 30%"/>
T.C°	<input type="text" value="18 - 20 °C"/>
Lux	<input type="text" value="inferior a 50 lux"/>
Altres	<input type="text"/>

OBSERVACIONS

REFERÈNCIES BIBLIOGRÀFIQUES

<input type="text"/>
<input type="text"/>
<input type="text"/>
<input type="text"/>

TRACTAMENT

Efectuat per	<input type="text" value="Isabel Parra"/>		
Revisat per	<input type="text"/>		
Data inici	<input type="text" value="27/11/2006"/>	Data final	<input type="text" value="15/11/2006"/>

## IDENTIFICACIÓ DE LA PEÇA

Objecte	Material de substrat	Tècnica	Descripció	Mesures	Dades arqueològiques					
<i>moneda</i>	<i>níquel</i>	<i>encuny</i>	Anvers: rostre masculí de perfil mirant dreta " FRANCISCO FRANCO CAUDILLO DE ESPAÑA POR LA G.DE DIOS 1957" Revers: Àliga en diagonal amb l'escut d'Espanya i 5 PTAS	h.		<table border="1"> <tr> <th>Codi Interv.</th> <th>Denominació intervenció</th> </tr> <tr> <td>100/03</td> <td>S.Agustí Vell, 2-4</td> </tr> </table>	Codi Interv.	Denominació intervenció	100/03	S.Agustí Vell, 2-4
Codi Interv.	Denominació intervenció									
100/03	S.Agustí Vell, 2-4									
Tipologia				amp.		<table border="1"> <tr> <th colspan="2">Identificació arqueològica</th> </tr> <tr> <td colspan="2"><i>superficial</i></td> </tr> </table>	Identificació arqueològica		<i>superficial</i>	
Identificació arqueològica										
<i>superficial</i>										
<i>5 PTAS</i>	<b>Estrat superficial</b>		llarg.							
Cronologia			gruix	<i>0'2 cms</i>						
<i>1957</i>			∅	<i>2'3 cms</i>						

## ESTAT DE CONSERVACIÓ

Anàlisi visual				Anàlisi físico-química																									
<i>alteracions físiques</i>		<i>productes de corrosió</i>		Tipus d'anàlisi																									
<table border="1"> <tr> <th>Estat peça</th> <th>Tipus alteració</th> </tr> <tr> <td><i>peça completa</i></td> <td><i>brutícia superficial</i></td> </tr> <tr> <td>Núm fragments</td> <td><i>pedres</i></td> </tr> <tr> <td></td> <td><i>terra</i></td> </tr> <tr> <td></td> <td><i>picadures</i></td> </tr> <tr> <td></td> <td></td> </tr> </table>	Estat peça	Tipus alteració	<i>peça completa</i>	<i>brutícia superficial</i>	Núm fragments	<i>pedres</i>		<i>terra</i>		<i>picadures</i>			<table border="1"> <tr> <th>Prod. corrosió</th> <th>Afectació</th> </tr> <tr> <td><i>clorurs</i></td> <td><i>extesa</i></td> </tr> <tr> <td><i>carbonats</i></td> <td><i>puntual</i></td> </tr> <tr> <td></td> <td></td> </tr> <tr> <td></td> <td></td> </tr> <tr> <td></td> <td></td> </tr> </table>	Prod. corrosió	Afectació	<i>clorurs</i>	<i>extesa</i>	<i>carbonats</i>	<i>puntual</i>							Resultats			
Estat peça	Tipus alteració																												
<i>peça completa</i>	<i>brutícia superficial</i>																												
Núm fragments	<i>pedres</i>																												
	<i>terra</i>																												
	<i>picadures</i>																												
Prod. corrosió	Afectació																												
<i>clorurs</i>	<i>extesa</i>																												
<i>carbonats</i>	<i>puntual</i>																												

## INTERVENCIONS ANTERIORS

Intervencions in situ					Laboratori		OBJECTIUS	
Acció	Producte	%	Disolvent	Sistema aplicació			<input checked="" type="checkbox"/> <i>Neteja</i>	
							<input checked="" type="checkbox"/> <i>Estabilització</i>	
							<input checked="" type="checkbox"/> <i>Consolidació</i>	
							<input type="checkbox"/> <i>Restauració</i>	
							<input checked="" type="checkbox"/> <i>Embalatge</i>	
<input type="checkbox"/> Documentació gràfica <input type="checkbox"/> Veure observacions								

## DOCUMENTACIÓ GRÀFICA

[Més imatges](#)

*imatge inicial*



*imatge final*



Neteja / Tractament químic

Tractament	Objectius	Producte	%	Disolvent	Sistema d'aplicació	Temps	T°C	Test	Valoració
A	eliminació de brut.sup. i prod.corrosió	bisturí, microtorns, llapis fibra vidre		alcohol	neteja mecànica			<input type="checkbox"/> positiu	insuficient
B	eliminació de clorurs	AMT*						<input type="checkbox"/> positiu	
C	comprovació de sals				campana d'humitat	48H		<input type="checkbox"/> positiu	suficient
								<input type="checkbox"/> positiu	
								<input type="checkbox"/> positiu	
								<input type="checkbox"/> positiu	
								<input type="checkbox"/> positiu	
								<input type="checkbox"/> positiu	
								<input type="checkbox"/> positiu	
								<input type="checkbox"/> positiu	
								<input type="checkbox"/> positiu	
								<input type="checkbox"/> positiu	
								<input type="checkbox"/> positiu	
								<input type="checkbox"/> positiu	
								<input type="checkbox"/> positiu	
								<input type="checkbox"/> positiu	
								<input type="checkbox"/> positiu	
								<input type="checkbox"/> positiu	
								<input type="checkbox"/> positiu	
								<input type="checkbox"/> positiu	
								<input type="checkbox"/> positiu	
								<input type="checkbox"/> positiu	
								<input type="checkbox"/> positiu	
								<input type="checkbox"/> positiu	
								<input type="checkbox"/> positiu	
								<input type="checkbox"/> positiu	
								<input type="checkbox"/> positiu	

Restauració

Procediment	Producte	Aplicació
Unió fragments <input type="checkbox"/>		
Reintegració <input type="checkbox"/>		
Acabat superfície <input type="checkbox"/>		
Altres <input type="checkbox"/>		

Inhibició

Producte	%	Disolvent	Aplicació	Temps	T°C	Assecatge
timol	2	alcohol	bany	2h		ambient

Consolidació

Producte	%	Disolvent	Aplicació	Temps	T°C	Assecatge
Paraloid B72	2	acetona	bany	uns segons		ambient

REFERÈNCIES GRÀFIQUES

Nº Gràfic	Suport gràfic	Moment
19875	foto digital	inicial
19760	foto digital	final
19761	foto digital	final

EMBALATGE

<input type="checkbox"/>	Bossa polietilè amb tanca
<input checked="" type="checkbox"/>	Caixa hermètica
<input type="checkbox"/>	Regulador d'humitat
<input type="checkbox"/>	Suport especial <input type="text"/>
<input type="checkbox"/>	Altres <input type="text"/>

RECOMANACIONS DE CONSERVACIÓ

H.R.	<input type="text" value="entorn el 30%"/>
T.C°	<input type="text" value="18 - 20 °C"/>
Lux	<input type="text" value="inferior a 50 lux"/>
Altres	<input type="text"/>

OBSERVACIONS

AMT\* S'han seguit tots els passos del tractament descrit per William Mourey

REFERÈNCIES BIBLIOGRÀFIQUES

<input type="text"/>
<input type="text"/>
<input type="text"/>
<input type="text"/>

TRACTAMENT

Efectuat per	<input type="text" value="Isabel Parra"/>		
Revisat per	<input type="text"/>		
Data inici	<input type="text" value="14/11/2006"/>	Data final	<input type="text" value="15/12/2006"/>

## IDENTIFICACIÓ DE LA PEÇA

Objecte	Material de substrat	Tècnica	Descripció	Mesures	Dades arqueològiques	
botó	bronze	fossa	Peça rodona amb la vora amb relleu i lleugerament còncaua	h.		Codi Interv. <b>100/03</b> Denominació intervenció <b>S.Agustí Vell, 2-4</b>
Tipologia				amp.		
	Estrat superficial			llarg.		Identificació arqueològica <b>UE 141</b>
Cronologia				gruix		
				∅	2 cms	

## ESTAT DE CONSERVACIÓ

Anàlisi visual				Anàlisi físico-química	
<i>alteracions físiques</i>		<i>productes de corrosió</i>		Tipus d'anàlisi	
Estat peça	Tipus alteració	Prod. corrosió	Afectació		
peça completa	brutícia superficial	clorurs	extesa		
Núm fragments	terra	carbonats	puntual		
	pedres				
	esquerdes				
				Resultats	

## INTERVENCIONS ANTERIORS

Intervencions in situ					Laboratori		OBJECTIUS	
Acció	Producte	%	Disolvent	Sistema aplicació			<input checked="" type="checkbox"/> Neteja	
							<input checked="" type="checkbox"/> Estabilització	
							<input checked="" type="checkbox"/> Consolidació	
							<input type="checkbox"/> Restauració	
							<input checked="" type="checkbox"/> Embalatge	
<input type="checkbox"/> Documentació gràfica <input type="checkbox"/> Veure observacions								

## DOCUMENTACIÓ GRÀFICA

[Més imatges](#)

imatge inicial		imatge final	
El archivo no se encuentra: 19876.JPG		El archivo no se encuentra: 19762.jpg	
El archivo no se encuentra: 19763.jpg		El archivo no se encuentra: 19763.jpg	

*Neteja / Tractament químic*

Tractament	Objectius	Producte	%	Disolvent	Sistema d'aplicació	Temps	T°C	Test	Valoració
<i>A</i>	<i>eliminació de brut.sup. i prod.corrosió</i>	<i>bisturi, microtorns, llapis fibra vidre</i>		<i>alcohol</i>	<i>neteja mecànica</i>			<input type="checkbox"/> <i>positiu</i>	<i>suficient</i>
<i>B</i>	<i>eliminació de productes corrosió</i>	<i>àcid fòrmic</i>	<i>12</i>	<i>aigua dest.</i>	<i>bany</i>	<i>5'</i>		<input type="checkbox"/> <i>positiu</i>	
<i>C</i>	<i>neutralització</i>			<i>aigua dest.</i>	<i>bany</i>	<i>2h</i>		<input type="checkbox"/> <i>positiu</i>	<i>suficient</i>
<i>D</i>	<i>comprovació de sals</i>				<i>campana d'humitat</i>	<i>48h</i>		<input type="checkbox"/> <i>positiu</i>	<i>suficient</i>
								<input type="checkbox"/> <i>positiu</i>	
								<input type="checkbox"/> <i>positiu</i>	
								<input type="checkbox"/> <i>positiu</i>	
								<input type="checkbox"/> <i>positiu</i>	
								<input type="checkbox"/> <i>positiu</i>	
								<input type="checkbox"/> <i>positiu</i>	
								<input type="checkbox"/> <i>positiu</i>	
								<input type="checkbox"/> <i>positiu</i>	
								<input type="checkbox"/> <i>positiu</i>	
								<input type="checkbox"/> <i>positiu</i>	
								<input type="checkbox"/> <i>positiu</i>	
								<input type="checkbox"/> <i>positiu</i>	
								<input type="checkbox"/> <i>positiu</i>	
								<input type="checkbox"/> <i>positiu</i>	
								<input type="checkbox"/> <i>positiu</i>	
								<input type="checkbox"/> <i>positiu</i>	
								<input type="checkbox"/> <i>positiu</i>	
								<input type="checkbox"/> <i>positiu</i>	
								<input type="checkbox"/> <i>positiu</i>	
								<input type="checkbox"/> <i>positiu</i>	
								<input type="checkbox"/> <i>positiu</i>	
								<input type="checkbox"/> <i>positiu</i>	
								<input type="checkbox"/> <i>positiu</i>	
								<input type="checkbox"/> <i>positiu</i>	
								<input type="checkbox"/> <i>positiu</i>	
								<input type="checkbox"/> <i>positiu</i>	
								<input type="checkbox"/> <i>positiu</i>	
								<input type="checkbox"/> <i>positiu</i>	
								<input type="checkbox"/> <i>positiu</i>	
								<input type="checkbox"/> <i>positiu</i>	
								<input type="checkbox"/> <i>positiu</i>	
								<input type="checkbox"/> <i>positiu</i>	

*Restauració*

Procediment	Producte	Aplicació
Unió fragments <input type="checkbox"/>		
Reintegració <input type="checkbox"/>		
Acabat superfície <input type="checkbox"/>		
Altres <input type="checkbox"/>		

*Inhibició*

Producte	%	Disolvent	Aplicació	Temps	T°C	Assecatge
<i>timol</i>	<i>2</i>	<i>alcohol</i>	<i>bany</i>	<i>2h</i>		<i>ambient</i>

*Consolidació*

Producte	%	Disolvent	Aplicació	Temps	T°C	Assecatge
<i>Paraloid B72</i>	<i>2</i>	<i>acetona</i>	<i>bany</i>	<i>uns segons</i>		<i>ambient</i>

**REFERÈNCIES GRÀFIQUES**

Nº Gràfic	Suport gràfic	Moment
19876	foto digital	inicial
19762	foto digital	final
19763	foto digital	final

**EMBALATGE**

- Bossa polietilè amb tanca
- Caixa hermètica
- Regulador d'humitat
- Suport especial
- Altres

**RECOMANACIONS DE CONSERVACIÓ**

H.R.

T.C°

Lux

Altres

**OBSERVACIONS**

**REFERÈNCIES BIBLIOGRÀFIQUES**

**TRACTAMENT**

Efectuat per

Revisat per

Data inici  Data final



## IDENTIFICACIÓ DE LA PEÇA

Objecte	Material de substrat	Tècnica	Descripció	Mesures	Dades arqueològiques					
moneda	bronze	encuny	Anvers: cap coronat dins un cercle rodejat per la llegenda. Revers: una creu divideix el camp en quatre. En dos dels espais apareixen tres boles i un anell en els altres dos. Al voltant la llegenda	h.		<table border="1"> <tr> <th>Codi Interv.</th> <th>Denominació intervenció</th> </tr> <tr> <td>100/03</td> <td>S.Agustí Vell, 2-4</td> </tr> </table>	Codi Interv.	Denominació intervenció	100/03	S.Agustí Vell, 2-4
Codi Interv.	Denominació intervenció									
100/03	S.Agustí Vell, 2-4									
Tipologia				amp.		<table border="1"> <tr> <th colspan="2">Identificació arqueològica</th> </tr> <tr> <td colspan="2">UE 156</td> </tr> </table>	Identificació arqueològica		UE 156	
Identificació arqueològica										
UE 156										
	Estrat superficial		llarg.							
Cronologia			gruix							
			∅	1'5 cms						

## ESTAT DE CONSERVACIÓ

Anàlisi visual				Anàlisi físico-química	
alteracions físiques		productes de corrosió		Tipus d'anàlisi	
Estat peça	Tipus alteració	Prod. corrosió	Afectació		
peça completa	brutícia superficial	clorurs	puntual		
Núm fragments	pedres	carbonats	puntual		
	terra				
	pèrdua matèria				
				Resultats	

## INTERVENCIONS ANTERIORS

Intervencions in situ					Laboratori		OBJECTIUS	
Acció	Producte	%	Disolvent	Sistema aplicació			<input checked="" type="checkbox"/> Neteja	
							<input checked="" type="checkbox"/> Estabilització	
							<input checked="" type="checkbox"/> Consolidació	
							<input type="checkbox"/> Restauració	
							<input checked="" type="checkbox"/> Embalatge	
<input type="checkbox"/> Documentació gràfica <input type="checkbox"/> Veure observacions								

## DOCUMENTACIÓ GRÀFICA

[Més imatges](#)

imatge inicial



imatge final



**Neteja / Tractament químic**

Tractament	Objectius	Producte	%	Disolvent	Sistema d'aplicació	Temps	T°C	Test	Valoració
A	eliminació de brut.sup. i prod.corrosió	bisturi, microtorns , llapis fibra vidre		alcohol	neteja mecànica			<input type="checkbox"/> positiu	suficient
B	eliminació de clorurs	AMT*						<input type="checkbox"/> positiu	suficient
C	comprovació de sals				campana d'humitat	48h		<input checked="" type="checkbox"/> positiu	
A	repetició del tractament							<input type="checkbox"/> positiu	
C	repetició del tractament					48h		<input type="checkbox"/> positiu	suficient
								<input type="checkbox"/> positiu	
								<input type="checkbox"/> positiu	
								<input type="checkbox"/> positiu	
								<input type="checkbox"/> positiu	
								<input type="checkbox"/> positiu	
								<input type="checkbox"/> positiu	
								<input type="checkbox"/> positiu	
								<input type="checkbox"/> positiu	
								<input type="checkbox"/> positiu	
								<input type="checkbox"/> positiu	
								<input type="checkbox"/> positiu	
								<input type="checkbox"/> positiu	
								<input type="checkbox"/> positiu	
								<input type="checkbox"/> positiu	
								<input type="checkbox"/> positiu	
								<input type="checkbox"/> positiu	
								<input type="checkbox"/> positiu	
								<input type="checkbox"/> positiu	
								<input type="checkbox"/> positiu	
								<input type="checkbox"/> positiu	
								<input type="checkbox"/> positiu	
								<input type="checkbox"/> positiu	

**Restauració**

Procediment	Producte	Aplicació
Unió fragments <input type="checkbox"/>		
Reintegració <input type="checkbox"/>		
Acabat superfície <input type="checkbox"/>		
Altres <input type="text"/>		

**Inhibició**

Producte	%	Disolvent	Aplicació	Temps	T°C	Assecatge
timol	2	alcohol	bany	2h		ambient

**Consolidació**

Producte	%	Disolvent	Aplicació	Temps	T°C	Assecatge
Paraloid B72	2	acetona	bany	uns segons		ambient

**REFERÈNCIES GRÀFIQUES**

Nº Gràfic	Suport gràfic	Moment
19877	foto digital	inicial
19764	foto digital	final
19765	foto digital	final

**EMBALATGE**

- Bossa polietilè amb tanca
- Caixa hermètica
- Regulador d'humitat
- Suport especial
- Altres

**RECOMANACIONS DE CONSERVACIÓ**

H.R.	entorn el 30%
T.Cº	18 - 20 ºC
Lux	inferior a 50 lux
Altres	<input type="text"/>

**OBSERVACIONS**

\* S'han seguit tots els passos del tractament descrit per William Mourey

**REFERÈNCIES BIBLIOGRÀFIQUES**

<input type="text"/>
<input type="text"/>
<input type="text"/>
<input type="text"/>
<input type="text"/>

**TRACTAMENT**

Efectuat per	Isabel Parra
Revisat per	<input type="text"/>
Data inici	27/11/2006
Data final	08/12/2006

## IDENTIFICACIÓ DE LA PEÇA

Objecte	Material de substrat	Tècnica	Descripció	Mesures	Dades arqueològiques		
<i>moneda</i>	<i>bronze</i>	<i>encuny</i>	<i>Moneda reencunyada. En una cara la data 1655 i XII A l'altre cara VIII</i>	<i>h.</i>		<b>Codi Interv.</b> <i>100/03</i>	<b>Denominació intervenció</b> <i>S. Agustí Vell, 2-4</i>
<b>Tipologia</b>				<i>amp.</i>			
	<b>Estrat superficial</b>			<i>llarg.</i>		<b>Identificació arqueològica</b>	
<b>Cronologia</b>				<i>gruix</i>		<i>UE 224 - 225</i>	
				$\varnothing$	<i>3 cms</i>		

## ESTAT DE CONSERVACIÓ

Anàlisi visual				Anàlisi físico-química	
<i>alteracions físiques</i>		<i>productes de corrosió</i>		<b>Tipus d'anàlisi</b>	
<b>Estat peça</b>	<b>Tipus alteració</b>	<b>Prod. corrosió</b>	<b>Afectació</b>		
<i>peça completa</i>	<i>brutícia superficial</i>	<i>clorurs</i>	<i>extesa</i>		
<b>Núm fragments</b>	<i>pedres</i>	<i>carbonats</i>	<i>puntual</i>	<b>Resultats</b>	
	<i>terra</i>				

## INTERVENCIONS ANTERIORS

Intervencions in situ					Laboratori		OBJECTIUS	
<b>Acció</b>	<b>Producte</b>	<b>%</b>	<b>Disolvent</b>	<b>Sistema aplicació</b>			<input checked="" type="checkbox"/> <i>Neteja</i>	
							<input checked="" type="checkbox"/> <i>Estabilització</i>	
							<input checked="" type="checkbox"/> <i>Consolidació</i>	
							<input type="checkbox"/> <i>Restauració</i>	
							<input checked="" type="checkbox"/> <i>Embalatge</i>	
<input type="checkbox"/> <i>Documentació gràfica</i> <input type="checkbox"/> <i>Veure observacions</i>								

## DOCUMENTACIÓ GRÀFICA

[Més imatges](#)

*imatge inicial*



*imatge final*



**PROCÉS CONSERVACIÓ-RESTAURACIÓ**

*Neteja / Tractament químic*

Tractament	Objectius	Producte	%	Disolvent	Sistema d'aplicació	Temps	T°C	Test	Valoració
A	<i>eliminació de brut.sup. i prod.corrosió</i>	<i>bisturí, microtorns, llapis fibra vidre</i>		<i>alcohol</i>	<i>neteja mecànica</i>			<input type="checkbox"/> <i>positiu</i>	<i>suficient</i>
B	<i>eliminació de clorurs</i>	<i>AMT*</i>						<input type="checkbox"/> <i>positiu</i>	
C	<i>comprovació de sals</i>				<i>campana d'humitat</i>	<i>48h</i>		<input type="checkbox"/> <i>positiu</i>	<i>suficient</i>
								<input type="checkbox"/> <i>positiu</i>	
								<input type="checkbox"/> <i>positiu</i>	
								<input type="checkbox"/> <i>positiu</i>	
								<input type="checkbox"/> <i>positiu</i>	
								<input type="checkbox"/> <i>positiu</i>	
								<input type="checkbox"/> <i>positiu</i>	
								<input type="checkbox"/> <i>positiu</i>	
								<input type="checkbox"/> <i>positiu</i>	
								<input type="checkbox"/> <i>positiu</i>	
								<input type="checkbox"/> <i>positiu</i>	
								<input type="checkbox"/> <i>positiu</i>	
								<input type="checkbox"/> <i>positiu</i>	
								<input type="checkbox"/> <i>positiu</i>	
								<input type="checkbox"/> <i>positiu</i>	
								<input type="checkbox"/> <i>positiu</i>	
								<input type="checkbox"/> <i>positiu</i>	
								<input type="checkbox"/> <i>positiu</i>	
								<input type="checkbox"/> <i>positiu</i>	
								<input type="checkbox"/> <i>positiu</i>	
								<input type="checkbox"/> <i>positiu</i>	
								<input type="checkbox"/> <i>positiu</i>	
								<input type="checkbox"/> <i>positiu</i>	
								<input type="checkbox"/> <i>positiu</i>	
								<input type="checkbox"/> <i>positiu</i>	
								<input type="checkbox"/> <i>positiu</i>	
								<input type="checkbox"/> <i>positiu</i>	
								<input type="checkbox"/> <i>positiu</i>	
								<input type="checkbox"/> <i>positiu</i>	
								<input type="checkbox"/> <i>positiu</i>	
								<input type="checkbox"/> <i>positiu</i>	
								<input type="checkbox"/> <i>positiu</i>	
								<input type="checkbox"/> <i>positiu</i>	
								<input type="checkbox"/> <i>positiu</i>	
								<input type="checkbox"/> <i>positiu</i>	
								<input type="checkbox"/> <i>positiu</i>	
								<input type="checkbox"/> <i>positiu</i>	
								<input type="checkbox"/> <i>positiu</i>	

<i>Restauració</i>		
Procediment	Producte	Aplicació
<i>Unió fragments</i>	<input type="checkbox"/>	
<i>Reintegració</i>	<input type="checkbox"/>	
<i>Acabat superfície</i>	<input type="checkbox"/>	
<i>Altres</i>		

<i>Inhibició</i>						
Producte	%	Disolvent	Aplicació	Temps	T°C	Assecatge
<i>timol</i>	<i>2</i>	<i>alcohol</i>	<i>bany</i>	<i>2h</i>		<i>ambient</i>

<i>Consolidació</i>						
Producte	%	Disolvent	Aplicació	Temps	T°C	Assecatge
<i>Paraloid B72</i>	<i>2</i>	<i>acetona</i>	<i>bany</i>	<i>uns segons</i>		<i>ambient</i>

<b>REFERÈNCIES GRÀFIQUES</b>		
Nº Gràfic	Suport gràfic	Moment
<i>19878</i>	<i>foto digital</i>	<i>inicial</i>
<i>19766</i>	<i>foto digital</i>	<i>final</i>
<i>19767</i>	<i>foto digital</i>	<i>final</i>

**EMBALATGE**

*Bossa polietilè amb tanca*

*Caixa hermètica*

*Regulador d'humitat*

*Suport especial*

*Altres*

**RECOMANACIONS DE CONSERVACIÓ**

H.R.

T.Cº

Lux

Altres

**OBSERVACIONS**

*\*S'han seguit tots els passos del tractament descrit per William Mourey*

**REFERÈNCIES BIBLIOGRÀFIQUES**

**TRACTAMENT**

*Efectuat per*

*Revisat per*

*Data inici*  *Data final*

## IDENTIFICACIÓ DE LA PEÇA

Objecte	Material de substrat	Tècnica	Descripció	Mesures	Dades arqueològiques	
<i>moneda</i>	<i>bronze</i>	<i>encuny</i>	En unacara: lleó rampant recolzat en un escut "mil..." A l'altre: "...PA ...."	h.		<b>Codi Interv.</b> <i>100/03</i> <b>Denominació intervenció</b> <i>S.Agustí Vell, 2-4</i>
<b>Tipologia</b>				amp.		
	<b>Estrat superficial</b>			llarg.		<b>Identificació arqueològica</b> <i>UE: 142</i>
<b>Cronologia</b>				gruix		
				∅	<i>1'53 cms</i>	

## ESTAT DE CONSERVACIÓ

Anàlisi visual				Anàlisi físico-química	
<i>alteracions físiques</i>		<i>productes de corrosió</i>		<b>Tipus d'anàlisi</b>	
<b>Estat peça</b>	<b>Tipus alteració</b>	<b>Prod. corrosió</b>	<b>Afectació</b>		
<i>peça completa</i>	<i>brutícia superficial</i>	<i>carbonats</i>	<i>puntual</i>		
<b>Núm fragments</b>	<i>pedres</i>	<i>clorurs</i>	<i>extesa</i>		
	<i>terra</i>				
				<b>Resultats</b>	

## INTERVENCIONS ANTERIORS

Intervencions in situ					Laboratori		OBJECTIUS	
<b>Acció</b>	<b>Producte</b>	<b>%</b>	<b>Disolvent</b>	<b>Sistema aplicació</b>			<input checked="" type="checkbox"/> <i>Neteja</i>	
							<input checked="" type="checkbox"/> <i>Estabilització</i>	
							<input checked="" type="checkbox"/> <i>Consolidació</i>	
							<input checked="" type="checkbox"/> <i>Restauració</i>	
							<input checked="" type="checkbox"/> <i>Embalatge</i>	
<input type="checkbox"/> <i>Documentació gràfica</i> <input type="checkbox"/> <i>Veure observacions</i>								

## DOCUMENTACIÓ GRÀFICA

[Més imatges](#)

*imatge inicial*



*imatge final*



*Neteja / Tractament químic*

Tractament	Objectius	Producte	%	Disolvent	Sistema d'aplicació	Temps	T°C	Test	Valoració
A	eliminació de brut.sup. i prod.corrosió	bisturi, microtorns , llapis fibra vidre		alcohol	neteja mecànica			<input type="checkbox"/> positiu	insuficient
B	eliminació de clorurs	AMT*						<input type="checkbox"/> positiu	
C	comprovació de sals				campana d'humitat	48h		<input checked="" type="checkbox"/> positiu	
A	repetició del tractament							<input type="checkbox"/> positiu	
B	eliminació de clorurs	àcid fòrmic	12	aigua dest.	bany	10'		<input type="checkbox"/> positiu	
D	neutralització	aigua destil.lada			bany	2h		<input type="checkbox"/> positiu	suficient
								<input type="checkbox"/> positiu	
								<input type="checkbox"/> positiu	
								<input type="checkbox"/> positiu	
								<input type="checkbox"/> positiu	
								<input type="checkbox"/> positiu	
								<input type="checkbox"/> positiu	
								<input type="checkbox"/> positiu	
								<input type="checkbox"/> positiu	
								<input type="checkbox"/> positiu	
								<input type="checkbox"/> positiu	
								<input type="checkbox"/> positiu	
								<input type="checkbox"/> positiu	
								<input type="checkbox"/> positiu	
								<input type="checkbox"/> positiu	
								<input type="checkbox"/> positiu	
								<input type="checkbox"/> positiu	
								<input type="checkbox"/> positiu	
								<input type="checkbox"/> positiu	
								<input type="checkbox"/> positiu	
								<input type="checkbox"/> positiu	
								<input type="checkbox"/> positiu	
								<input type="checkbox"/> positiu	
								<input type="checkbox"/> positiu	
								<input type="checkbox"/> positiu	

*Restauració*

Procediment	Producte	Aplicació
Unió fragments <input checked="" type="checkbox"/>	Araldit ràpid	
Reintegració <input type="checkbox"/>		
Acabat superfície <input type="checkbox"/>		
Altres <input type="checkbox"/>		

*Inhibició*

Producte	%	Disolvent	Aplicació	Temps	T°C	Assecatge
timol	2	alcohol	bany	2h		ambient

*Consolidació*

Producte	%	Disolvent	Aplicació	Temps	T°C	Assecatge
Paraloid B72	2	acetona	bany	uns segons		ambient

**REFERÈNCIES GRÀFIQUES**

Nº Gràfic	Suport gràfic	Moment
19879	foto digital	inicial
19768	foto digital	final
19769	foto digital	final

**EMBALATGE**

- Bossa polietilè amb tanca
- Caixa hermètica
- Regulador d'humitat
- Suport especial
- Altres

**RECOMANACIONS DE CONSERVACIÓ**

H.R.

T.C°

Lux

Altres

**OBSERVACIONS**

*\* S'han seguit tots els passos del tractament descrit per William Mourey  
Es trenca en el procés de neteja*

**REFERÈNCIES BIBLIOGRÀFIQUES**

**TRACTAMENT**

Efectuat per

Revisat per

Data inici  Data final

## IDENTIFICACIÓ DE LA PEÇA

Objecte	Material de substrat	Tècnica	Descripció	Mesures	Dades arqueològiques	
Arandel.la	bronze	fossa	Arandel.laamb concèntriques	h. <input type="text"/> amp. <input type="text"/> llarg. <input type="text"/> gruix <input type="text"/> Ø <input type="text"/>	<input type="text"/>	<input type="text"/>
Tipologia	Estrat superficial				<b>Codi Interv.</b>	<b>Denominació intervenció</b>
					100/03	S.Agustí Vell, 2-4
Cronologia					<b>Identificació arqueològica</b>	
					UE 173	

## ESTAT DE CONSERVACIÓ

Anàlisi visual				Anàlisi físico-química	
<i>alteracions físiques</i>		<i>productes de corrosió</i>		Tipus d'anàlisi	
<b>Estat peça</b>	<b>Tipus alteració</b>	<b>Prod. corrosió</b>	<b>Afectació</b>	<input type="text"/>	
peça completa	brutícia superficial	clorurs	extesa		
<b>Núm fragments</b>	pedres	carbonats	puntual		
	terra				
	pèrdua matèria				
	deformacions			<b>Resultats</b>	
				<input type="text"/>	

## INTERVENCIONS ANTERIORS

Intervencions in situ					Laboratori		OBJECTIUS	
<b>Acció</b>	<b>Producte</b>	<b>%</b>	<b>Disolvent</b>	<b>Sistema aplicació</b>	<input type="text"/>	<input type="text"/>	<input checked="" type="checkbox"/> Neteja	<input type="text"/>
					<input type="text"/>	<input type="text"/>	<input checked="" type="checkbox"/> Estabilització	
					<input type="text"/>	<input type="text"/>	<input checked="" type="checkbox"/> Consolidació	
					<input type="text"/>	<input type="text"/>	<input checked="" type="checkbox"/> Restauració	
					<input type="text"/>	<input type="text"/>	<input checked="" type="checkbox"/> Embalatge	
<input type="checkbox"/> Documentació gràfica <input type="checkbox"/> Veure observacions								

## DOCUMENTACIÓ GRÀFICA

[Més imatges](#)

imatge inicial



imatge final



**Neteja / Tractament químic**

Tractament	Objectius	Producte	%	Disolvent	Sistema d'aplicació	Temps	T°C	Test	Valoració
A	<i>eliminació de brut.sup. i prod.corrosió</i>	<i>bisturi, microtorns, llapis fibra vidre</i>		<i>alcohol</i>	<i>neteja mecànica</i>			<input type="checkbox"/> positiu	<i>insuficient</i>
B	<i>eliminació de clorurs</i>	<i>AMT*</i>						<input type="checkbox"/> positiu	
C	<i>comprovació de sals</i>				<i>campana d'humitat</i>			<input checked="" type="checkbox"/> positiu	
A	<i>repetició del tractament</i>							<input type="checkbox"/> positiu	
C	<i>repetició del tractament</i>							<input type="checkbox"/> positiu	<i>suficient</i>
								<input type="checkbox"/> positiu	
								<input type="checkbox"/> positiu	
								<input type="checkbox"/> positiu	
								<input type="checkbox"/> positiu	
								<input type="checkbox"/> positiu	
								<input type="checkbox"/> positiu	
								<input type="checkbox"/> positiu	
								<input type="checkbox"/> positiu	
								<input type="checkbox"/> positiu	
								<input type="checkbox"/> positiu	
								<input type="checkbox"/> positiu	
								<input type="checkbox"/> positiu	
								<input type="checkbox"/> positiu	
								<input type="checkbox"/> positiu	
								<input type="checkbox"/> positiu	
								<input type="checkbox"/> positiu	
								<input type="checkbox"/> positiu	
								<input type="checkbox"/> positiu	

**Restauració**

Procediment	Producte	Aplicació
<i>Unió fragments</i> <input checked="" type="checkbox"/>	<i>Araldit ràpid</i>	
<i>Reintegració</i> <input type="checkbox"/>		
<i>Acabat superfície</i> <input type="checkbox"/>		
<i>Altres</i>		

**Inhibició**

Producte	%	Disolvent	Aplicació	Temps	T°C	Assecatge
<i>timol</i>	<i>2</i>	<i>alcohol</i>	<i>bany</i>	<i>2h</i>		<i>ambient</i>

**Consolidació**

Producte	%	Disolvent	Aplicació	Temps	T°C	Assecatge
<i>Paraloid B72</i>	<i>2</i>	<i>acetona</i>	<i>bany</i>	<i>uns segons</i>		<i>ambient</i>

**REFERÈNCIES GRÀFIQUES**

Nº Gràfic	Suport gràfic	Moment
<i>19880</i>	<i>foto digital</i>	<i>inicial</i>
<i>19770</i>	<i>foto digital</i>	<i>final</i>

**EMBALATGE**

- Bossa polietilè amb tanca*
- Caixa hermètica*
- Regulador d'humitat*
- Suport especial*
- Altres*

**RECOMANACIONS DE CONSERVACIÓ**

H.R.  *entorn el 30%*

T.C°  *18 - 20 °C*

Lux  *inferior a 50 lux*

Altres

**OBSERVACIONS**

*\*S'han seguit tots els passos del tractament descrit per William Mourey*

**REFERÈNCIES BIBLIOGRÀFIQUES**

**TRACTAMENT**

Efectuat per  *Isabel Parra*

Revisat per

Data inici  *28/11/2006* Data final  *04/12/2006*



## IDENTIFICACIÓ DE LA PEÇA

Objecte	Material de substrat	Tècnica	Descripció	Mesures	Dades arqueològiques					
<i>placa</i>	<i>bronze</i>	<i>fossa</i>	<i>2 plaques quadrades amb forat central. Superfície llisa</i>	<i>h.</i>		<table border="1"> <tr> <th>Codi Interv.</th> <th>Denominació intervenció</th> </tr> <tr> <td><i>100/03</i></td> <td><i>S. Agustí Vell, 2-4</i></td> </tr> </table>	Codi Interv.	Denominació intervenció	<i>100/03</i>	<i>S. Agustí Vell, 2-4</i>
Codi Interv.	Denominació intervenció									
<i>100/03</i>	<i>S. Agustí Vell, 2-4</i>									
Tipologia				<i>amp.</i>	<i>2'8 cms</i>	<table border="1"> <tr> <th colspan="2">Identificació arqueològica</th> </tr> <tr> <td colspan="2"><i>UE: 07</i></td> </tr> </table>	Identificació arqueològica		<i>UE: 07</i>	
Identificació arqueològica										
<i>UE: 07</i>										
	<b>Estrat superficial</b>		<i>llarg.</i>							
Cronologia			<i>gruix</i>							
			$\emptyset$							

## ESTAT DE CONSERVACIÓ

Anàlisi visual				Anàlisi físico-química	
<i>alteracions físiques</i>		<i>productes de corrosió</i>		Tipus d'anàlisi	
<b>Estat peça</b>	<b>Tipus alteració</b>	<b>Prod. corrosió</b>	<b>Afectació</b>	Resultats	
<i>peça completa</i>	<i>brutícia superficial</i>	<i>clorurs</i>	<i>extesa</i>		
<b>Núm fragments</b>	<i>pedres</i>	<i>carbonats</i>	<i>puntual</i>		
	<i>terra</i>				
	<i>deformacions</i>				
	<i>fractura</i>				

## INTERVENCIONS ANTERIORS

Intervencions in situ					Laboratori		OBJECTIUS	
<b>Acció</b>	<b>Producte</b>	<b>%</b>	<b>Disolvent</b>	<b>Sistema aplicació</b>			<input checked="" type="checkbox"/> <i>Neteja</i>	
							<input checked="" type="checkbox"/> <i>Estabilització</i>	
							<input checked="" type="checkbox"/> <i>Consolidació</i>	
							<input type="checkbox"/> <i>Restauració</i>	
							<input checked="" type="checkbox"/> <i>Embalatge</i>	
<input type="checkbox"/> <i>Documentació gràfica</i> <input type="checkbox"/> <i>Veure observacions</i>								

## DOCUMENTACIÓ GRÀFICA

[Més imatges](#)

*imatge inicial*



*imatge final*



**PROCÉS CONSERVACIÓ-RESTAURACIÓ**

*Neteja / Tractament químic*

Tractament	Objectius	Producte	%	Disolvent	Sistema d'aplicació	Temps	T°C	Test	Valoració
A	eliminació de brut.sup. i prod.corrosió	bisturi, microtorns, llapis fibra vidre		alcohol	neteja mecànica			<input type="checkbox"/> positiu	insuficient
B	comprovació de sals				campana d'humitat	48h		<input checked="" type="checkbox"/> positiu	
C	eliminació de clorurs	AMT*						<input type="checkbox"/> positiu	
A	repetició del tractament							<input type="checkbox"/> positiu	suficient
B	repetició del tractament							<input type="checkbox"/> positiu	suficient
								<input type="checkbox"/> positiu	
								<input type="checkbox"/> positiu	
								<input type="checkbox"/> positiu	
								<input type="checkbox"/> positiu	
								<input type="checkbox"/> positiu	
								<input type="checkbox"/> positiu	
								<input type="checkbox"/> positiu	
								<input type="checkbox"/> positiu	
								<input type="checkbox"/> positiu	
								<input type="checkbox"/> positiu	
								<input type="checkbox"/> positiu	
								<input type="checkbox"/> positiu	
								<input type="checkbox"/> positiu	
								<input type="checkbox"/> positiu	
								<input type="checkbox"/> positiu	
								<input type="checkbox"/> positiu	
								<input type="checkbox"/> positiu	
								<input type="checkbox"/> positiu	
								<input type="checkbox"/> positiu	
								<input type="checkbox"/> positiu	
								<input type="checkbox"/> positiu	
								<input type="checkbox"/> positiu	
								<input type="checkbox"/> positiu	
								<input type="checkbox"/> positiu	

*Restauració*

Procediment	Producte	Aplicació
Unió fragments <input type="checkbox"/>		
Reintegració <input type="checkbox"/>		
Acabat superfície <input type="checkbox"/>		
Altres <input type="checkbox"/>		

*Inhibició*

Producte	%	Disolvent	Aplicació	Temps	T°C	Assecatge
timol	2	alcohol	bany	2h		ambient

*Consolidació*

Producte	%	Disolvent	Aplicació	Temps	T°C	Assecatge
Paraloid B72	2	acetona	bany	uns segons		ambient

**REFERÈNCIES GRÀFIQUES**

Nº Gràfic	Suport gràfic	Moment
19881	foto digital	inicial
19771	foto digital	final

**EMBALATGE**

- Bossa polietilè amb tanca
- Caixa hermètica
- Regulador d'humitat
- Suport especial
- Altres

**RECOMANACIONS DE CONSERVACIÓ**

H.R.

T.C°

Lux

Altres

**OBSERVACIONS**

*\*S'han seguit tots els passos del tractament descrit per William Mourey*

**REFERÈNCIES BIBLIOGRÀFIQUES**

**TRACTAMENT**

Efectuat per

Revisat per

Data inici  Data final

## IDENTIFICACIÓ DE LA PEÇA

Objecte	Material de substrat	Tècnica	Descripció	Mesures	Dades arqueològiques					
<i>clau, un</i>	<i>bronze</i>	<i>fossa</i>	<i>Clau d'ampla cabota i tijade secció quadrada que està torçada</i>	<i>h.</i>		<table border="1"> <thead> <tr> <th>Codi Interv.</th> <th>Denominació intervenció</th> </tr> </thead> <tbody> <tr> <td><i>100/03</i></td> <td><i>S.Agustí Vell, 2-4</i></td> </tr> </tbody> </table>	Codi Interv.	Denominació intervenció	<i>100/03</i>	<i>S.Agustí Vell, 2-4</i>
Codi Interv.	Denominació intervenció									
<i>100/03</i>	<i>S.Agustí Vell, 2-4</i>									
Tipologia				<i>amp.</i>	<i>3'2 cms</i>					
	<b>Estrat superficial</b>			<i>llarg.</i>	<i>4'2 cms</i>					
Cronologia			<i>gruix</i>							
			$\emptyset$	<i>2'95 cms</i>	<table border="1"> <thead> <tr> <th colspan="2">Identificació arqueològica</th> </tr> </thead> <tbody> <tr> <td colspan="2"><i>UE 07</i></td> </tr> </tbody> </table>	Identificació arqueològica		<i>UE 07</i>		
Identificació arqueològica										
<i>UE 07</i>										

## ESTAT DE CONSERVACIÓ

Anàlisi visual				Anàlisi físico-química	
<i>alteracions físiques</i>		<i>productes de corrosió</i>		Tipus d'anàlisi	
<b>Estat peça</b>	<b>Tipus alteració</b>	<b>Prod. corrosió</b>	<b>Afectació</b>		
<i>peça completa</i>	<i>brutícia superficial</i>	<i>clorurs</i>	<i>extesa</i>		
<b>Núm fragments</b>	<i>pedres</i>	<i>carbonats</i>	<i>puntual</i>		
	<i>terra</i>				
	<i>deformacions</i>				
	<i>forats</i>			Resultats	

## INTERVENCIONS ANTERIORS

Intervencions in situ					Laboratori		OBJECTIUS	
<b>Acció</b>	<b>Producte</b>	<b>%</b>	<b>Disolvent</b>	<b>Sistema aplicació</b>			<input checked="" type="checkbox"/> <i>Neteja</i>	
							<input checked="" type="checkbox"/> <i>Estabilització</i>	
							<input checked="" type="checkbox"/> <i>Consolidació</i>	
							<input type="checkbox"/> <i>Restauració</i>	
							<input checked="" type="checkbox"/> <i>Embalatge</i>	
<input type="checkbox"/> <i>Documentació gràfica</i> <input type="checkbox"/> <i>Veure observacions</i>								

## DOCUMENTACIÓ GRÀFICA

[Més imatges](#)

*imatge inicial*



*imatge final*



*Neteja / Tractament químic*

Tractament	Objectius	Producte	%	Disolvent	Sistema d'aplicació	Temps	T°C	Test	Valoració
A	<i>eliminació de brut.sup. i prod.corrosió</i>	<i>bisturi, microtorns , llapis fibra vidre</i>		<i>alcohol</i>	<i>neteja mecànica</i>			<input type="checkbox"/> <i>positiu</i>	<i>insuficient</i>
B	<i>eliminació de clorurs</i>	<i>AMT*</i>						<input type="checkbox"/> <i>positiu</i>	
C	<i>comprovació de sals</i>				<i>campana d'humitat</i>	<i>24h</i>		<input type="checkbox"/> <i>positiu</i>	<i>suficient</i>
								<input type="checkbox"/> <i>positiu</i>	
								<input type="checkbox"/> <i>positiu</i>	
								<input type="checkbox"/> <i>positiu</i>	
								<input type="checkbox"/> <i>positiu</i>	
								<input type="checkbox"/> <i>positiu</i>	
								<input type="checkbox"/> <i>positiu</i>	
								<input type="checkbox"/> <i>positiu</i>	
								<input type="checkbox"/> <i>positiu</i>	
								<input type="checkbox"/> <i>positiu</i>	
								<input type="checkbox"/> <i>positiu</i>	
								<input type="checkbox"/> <i>positiu</i>	
								<input type="checkbox"/> <i>positiu</i>	
								<input type="checkbox"/> <i>positiu</i>	
								<input type="checkbox"/> <i>positiu</i>	
								<input type="checkbox"/> <i>positiu</i>	
								<input type="checkbox"/> <i>positiu</i>	
								<input type="checkbox"/> <i>positiu</i>	
								<input type="checkbox"/> <i>positiu</i>	
								<input type="checkbox"/> <i>positiu</i>	
								<input type="checkbox"/> <i>positiu</i>	
								<input type="checkbox"/> <i>positiu</i>	
								<input type="checkbox"/> <i>positiu</i>	
								<input type="checkbox"/> <i>positiu</i>	
								<input type="checkbox"/> <i>positiu</i>	
								<input type="checkbox"/> <i>positiu</i>	

**Restauració**

Procediment	Producte	Aplicació
<i>Unió fragments</i> <input type="checkbox"/>		
<i>Reintegració</i> <input type="checkbox"/>		
<i>Acabat superfície</i> <input type="checkbox"/>		
<i>Altres</i> <input type="checkbox"/>		

**Inhibició**

Producte	%	Disolvent	Aplicació	Temps	T°C	Assecatge
<i>timol</i>	<i>2</i>	<i>alcohol</i>	<i>bany</i>	<i>2h</i>		<i>ambient</i>

**Consolidació**

Producte	%	Disolvent	Aplicació	Temps	T°C	Assecatge
<i>Paraloid B72</i>	<i>2</i>	<i>acetona</i>	<i>bany</i>	<i>uns segons</i>		<i>ambient</i>

**REFERÈNCIES GRÀFIQUES**

Nº Gràfic	Suport gràfic	Moment
<i>19882</i>	<i>foto digital</i>	<i>inicial</i>
<i>19772</i>	<i>foto digital</i>	<i>final</i>

**EMBALATGE**

- Bossa polietilè amb tanca*
- Caixa hermètica*
- Regulador d'humitat*
- Suport especial*
- Altres*

**RECOMANACIONS DE CONSERVACIÓ**

H.R.

T.C°

Lux

Altres

**OBSERVACIONS**

*\*S'han seguit tots els passos del tractament descrit per William Mourey*

**REFERÈNCIES BIBLIOGRÀFIQUES**


**TRACTAMENT**

Efectuat per

Revisat per

Data inici  Data final

## IDENTIFICACIÓ DE LA PEÇA

Objecte	Material de substrat	Tècnica	Descripció	Mesures	Dades arqueològiques	
<i>un clau</i>	<i>bronze</i>	<i>fossa</i>	<i>Tija de clau. De secció quadrada</i>	h. <input type="text"/>	<b>Codi Interv.</b>	<b>Denominació intervenció</b>
Tipologia				amp. <i>0'35 cms</i>	<i>100/03</i>	<i>S. Agustí Vell, 2-4</i>
	<b>Estrat superficial</b>			llarg. <i>4'3 cms</i>	<b>Identificació arqueològica</b>	
Cronologia				gruix <input type="text"/>	<i>UE 07</i>	
				∅ <input type="text"/>		
				<input type="text"/>		

## ESTAT DE CONSERVACIÓ

Anàlisi visual				Anàlisi físico-química	
<i>alteracions físiques</i>		<i>productes de corrosió</i>		<b>Tipus d'anàlisi</b>	
<b>Estat peça</b>	<b>Tipus alteració</b>	<b>Prod. corrosió</b>	<b>Afectació</b>	<input type="text"/>	
<i>peça incompleta</i>	<i>brutícia superficial</i>	<i>clorurs</i>	<i>extesa</i>	<input type="text"/>	
<b>Núm fragments</b>	<i>pedres</i>	<i>carbonats</i>	<i>puntual</i>	<b>Resultats</b>	
<input type="text"/>	<i>terra</i>	<input type="text"/>	<input type="text"/>	<input type="text"/>	
	<i>pèrdua matèria</i>	<input type="text"/>	<input type="text"/>	<input type="text"/>	
	<i>forats</i>	<input type="text"/>	<input type="text"/>	<input type="text"/>	

## INTERVENCIONS ANTERIORS

Intervencions in situ					Laboratori		OBJECTIUS	
<b>Acció</b>	<b>Producte</b>	<b>%</b>	<b>Disolvent</b>	<b>Sistema aplicació</b>	<input type="text"/>	<input type="checkbox"/>	<i>Neteja</i>	
<input type="text"/>	<input type="text"/>	<input type="text"/>	<input type="text"/>	<input type="text"/>	<input type="text"/>	<input type="checkbox"/>	<i>Estabilització</i>	
<input type="text"/>	<input type="text"/>	<input type="text"/>	<input type="text"/>	<input type="text"/>	<input type="text"/>	<input type="checkbox"/>	<i>Consolidació</i>	
<input type="text"/>	<input type="text"/>	<input type="text"/>	<input type="text"/>	<input type="text"/>	<input type="text"/>	<input type="checkbox"/>	<i>Restauració</i>	
<input type="text"/>	<input type="text"/>	<input type="text"/>	<input type="text"/>	<input type="text"/>	<input type="text"/>	<input checked="" type="checkbox"/>	<i>Embalatge</i>	
<input type="text"/>	<input type="text"/>	<input type="text"/>	<input type="text"/>	<input type="text"/>	<input type="text"/>	<input type="text"/>	<input type="text"/>	

Documentació gràfica     Veure observacions

## DOCUMENTACIÓ GRÀFICA

[Més imatges](#)

*imatge inicial*



*imatge final*



**PROCÉS CONSERVACIÓ-RESTAURACIÓ**

*Neteja / Tractament químic*

Tractament	Objectius	Producte	%	Disolvent	Sistema d'aplicació	Temps	T°C	Test	Valoració
A	eliminació de brut.sup. i prod.corrosió	bisturi, microtorns , llapis fibra vidre		alcohol	neteja mecànica			<input type="checkbox"/> positiu	insuficient
B	eliminació de clorurs	B70* 3 vegades						<input type="checkbox"/> positiu	
C	comprovació de sals				campana d'humitat	24h		<input type="checkbox"/> positiu	suficient
								<input type="checkbox"/> positiu	
								<input type="checkbox"/> positiu	
								<input type="checkbox"/> positiu	
								<input type="checkbox"/> positiu	
								<input type="checkbox"/> positiu	
								<input type="checkbox"/> positiu	
								<input type="checkbox"/> positiu	
								<input type="checkbox"/> positiu	
								<input type="checkbox"/> positiu	
								<input type="checkbox"/> positiu	
								<input type="checkbox"/> positiu	
								<input type="checkbox"/> positiu	
								<input type="checkbox"/> positiu	
								<input type="checkbox"/> positiu	
								<input type="checkbox"/> positiu	
								<input type="checkbox"/> positiu	
								<input type="checkbox"/> positiu	
								<input type="checkbox"/> positiu	
								<input type="checkbox"/> positiu	
								<input type="checkbox"/> positiu	
								<input type="checkbox"/> positiu	
								<input type="checkbox"/> positiu	
								<input type="checkbox"/> positiu	
								<input type="checkbox"/> positiu	
								<input type="checkbox"/> positiu	
								<input type="checkbox"/> positiu	
								<input type="checkbox"/> positiu	
								<input type="checkbox"/> positiu	
								<input type="checkbox"/> positiu	
								<input type="checkbox"/> positiu	

*Restauració*

Procediment	Producte	Aplicació
Unió fragments <input type="checkbox"/>		
Reintegració <input type="checkbox"/>		
Acabat superfície <input type="checkbox"/>		
Altres <input type="text"/>		

*Inhibició*

Producte	%	Disolvent	Aplicació	Temps	T°C	Assecatge
timol	2	alcohol	bany	2h		ambient

*Consolidació*

Producte	%	Disolvent	Aplicació	Temps	T°C	Assecatge
Paraloid B72	2	acetona	bany	uns segons		ambient

REFERÈNCIES GRÀFIQUES

Nº Gràfic	Suport gràfic	Moment
19883	foto digital	inicial
19773	foto digital	final

EMBALATGE

- Bossa polietilè amb tanca
- Caixa hermètica
- Regulador d'humitat
- Suport especial
- Altres

OBSERVACIONS

\* S'han seguit tots els passos del tractament descrit per William Mourey

REFERÈNCIES BIBLIOGRÀFIQUES

- 
- 
- 
- 

RECOMANACIONS DE CONSERVACIÓ

H.R.	entorn el 30%
T.C°	18 - 20 °C
Lux	inferior a 50 lux
Altres	<input type="text"/>

TRACTAMENT

Efectuat per   
 Revisat per   
 Data inici  Data final

## IDENTIFICACIÓ DE LA PEÇA

Objecte	Material de substrat	Tècnica	Descripció	Mesures	Dades arqueològiques	
<i>agulla de cap</i>	<i>bronze</i>	<i>fossa</i>		h. <input type="text"/>	<b>Codi Interv.</b>	<b>Denominació intervenció</b>
Tipologia				amp. <input type="text"/>	<i>100/03</i>	<i>S. Agustí Vell, 2-4</i>
	<b>Estrat superficial</b>			llarg. <i>4'6 cms</i>	<b>Identificació arqueològica</b>	
Cronologia				gruix <input type="text"/>	<i>UE 07</i>	
				∅ <input type="text"/>		
				<input type="text"/>		

## ESTAT DE CONSERVACIÓ

Anàlisi visual				Anàlisi físico-química	
<i>alteracions físiques</i>		<i>productes de corrosió</i>		<b>Tipus d'anàlisi</b>	
<b>Estat peça</b>	<b>Tipus alteració</b>	<b>Prod. corrosió</b>	<b>Afectació</b>	<input type="text"/>	
<i>peça completa</i>	<i>brutícia superficial</i>	<i>clorurs</i>	<i>extesa</i>	<input type="text"/>	
<b>Núm fragments</b>	<i>pedres</i>	<i>carbonats</i>	<i>puntual</i>	<b>Resultats</b>	
<input type="text"/>	<i>terra</i>	<input type="text"/>	<input type="text"/>	<input type="text"/>	
	<i>deformacions</i>	<input type="text"/>	<input type="text"/>	<input type="text"/>	
	<input type="text"/>	<input type="text"/>	<input type="text"/>	<input type="text"/>	

## INTERVENCIONS ANTERIORS

Intervencions in situ					Laboratori		OBJECTIUS	
<b>Acció</b>	<b>Producte</b>	<b>%</b>	<b>Disolvent</b>	<b>Sistema aplicació</b>	<input type="text"/>	<input type="checkbox"/>	<i>Neteja</i>	
<input type="text"/>	<input type="text"/>	<input type="text"/>	<input type="text"/>	<input type="text"/>	<input type="text"/>	<input type="checkbox"/>	<i>Estabilització</i>	
<input type="text"/>	<input type="text"/>	<input type="text"/>	<input type="text"/>	<input type="text"/>	<input type="text"/>	<input type="checkbox"/>	<i>Consolidació</i>	
<input type="text"/>	<input type="text"/>	<input type="text"/>	<input type="text"/>	<input type="text"/>	<input type="text"/>	<input type="checkbox"/>	<i>Restauració</i>	
<input type="text"/>	<input type="text"/>	<input type="text"/>	<input type="text"/>	<input type="text"/>	<input type="text"/>	<input checked="" type="checkbox"/>	<i>Embalatge</i>	
<input type="text"/>	<input type="text"/>	<input type="text"/>	<input type="text"/>	<input type="text"/>	<input type="text"/>	<input type="text"/>	<input type="text"/>	

Documentació gràfica     Veure observacions

## DOCUMENTACIÓ GRÀFICA

[Més imatges](#)

*imatge inicial*



*imatge final*







## IDENTIFICACIÓ DE LA PEÇA

Objecte	Material de substrat	Tècnica	Descripció	Mesures	Dades arqueològiques	
<i>arandel.la</i>	<i>bronze</i>	<i>fossa</i>		h. <input type="text"/>	<b>Codi Interv.</b>	<b>Denominació intervenció</b>
Tipologia				amp. <i>3'1 cms</i>	<i>100/03</i>	<i>S.Agustí Vell, 2-4</i>
	<b>Estrat superficial</b>			llarg. <input type="text"/>	<b>Identificació arqueològica</b>	
Cronologia				gruix <i>0'3 cms</i>	<i>UE 07</i>	
				∅ <input type="text"/>		
				<input type="text"/>		

## ESTAT DE CONSERVACIÓ

Anàlisi visual				Anàlisi físico-química	
<i>alteracions físiques</i>		<i>productes de corrosió</i>		<b>Tipus d'anàlisi</b>	
<b>Estat peça</b>	<b>Tipus alteració</b>	<b>Prod. corrosió</b>	<b>Afectació</b>	<input type="text"/>	
<i>peça incompleta</i>	<i>brutícia superficial</i>	<i>clorurs</i>	<i>total</i>	<input type="text"/>	
<b>Núm fragments</b>	<i>pedres</i>	<i>carbonats</i>	<i>extesa</i>	<b>Resultats</b>	
<input type="text"/>	<i>terra</i>	<input type="text"/>	<input type="text"/>	<input type="text"/>	
	<i>pèrdua matèria</i>	<input type="text"/>	<input type="text"/>	<input type="text"/>	
	<input type="text"/>	<input type="text"/>	<input type="text"/>	<input type="text"/>	

## INTERVENCIONS ANTERIORS

Intervencions in situ					Laboratori		OBJECTIUS	
<b>Acció</b>	<b>Producte</b>	<b>%</b>	<b>Disolvent</b>	<b>Sistema aplicació</b>	<input type="text"/>	<input type="checkbox"/>	<i>Neteja</i>	
<input type="text"/>	<input type="text"/>	<input type="text"/>	<input type="text"/>	<input type="text"/>	<input type="text"/>	<input checked="" type="checkbox"/>	<i>Estabilització</i>	
<input type="text"/>	<input type="text"/>	<input type="text"/>	<input type="text"/>	<input type="text"/>	<input type="text"/>	<input checked="" type="checkbox"/>	<i>Consolidació</i>	
<input type="text"/>	<input type="text"/>	<input type="text"/>	<input type="text"/>	<input type="text"/>	<input type="text"/>	<input type="checkbox"/>	<i>Restauració</i>	
<input type="text"/>	<input type="text"/>	<input type="text"/>	<input type="text"/>	<input type="text"/>	<input type="text"/>	<input checked="" type="checkbox"/>	<i>Embalatge</i>	
<input type="text"/>	<input type="text"/>	<input type="text"/>	<input type="text"/>	<input type="text"/>	<input type="text"/>	<input type="text"/>	<input type="text"/>	

Documentació gràfica     Veure observacions

## DOCUMENTACIÓ GRÀFICA

[Més imatges](#)

*imatge inicial*



*imatge final*



**PROCÉS CONSERVACIÓ-RESTAURACIÓ**

**Neteja / Tractament químic**

Tractament	Objectius	Producte	%	Disolvent	Sistema d'aplicació	Temps	T°C	Test	Valoració
A	eliminació de brut.sup. i prod.corrosió	bisturí, microtorns , llapis fibra vidre		alcohol	neteja mecànica			<input type="checkbox"/> positiu	suficient
B	comprovació de sals				campana d'humitat	24h		<input type="checkbox"/> positiu	suficient
								<input type="checkbox"/> positiu	
								<input type="checkbox"/> positiu	
								<input type="checkbox"/> positiu	
								<input type="checkbox"/> positiu	
								<input type="checkbox"/> positiu	
								<input type="checkbox"/> positiu	
								<input type="checkbox"/> positiu	
								<input type="checkbox"/> positiu	
								<input type="checkbox"/> positiu	
								<input type="checkbox"/> positiu	
								<input type="checkbox"/> positiu	
								<input type="checkbox"/> positiu	
								<input type="checkbox"/> positiu	
								<input type="checkbox"/> positiu	
								<input type="checkbox"/> positiu	
								<input type="checkbox"/> positiu	
								<input type="checkbox"/> positiu	
								<input type="checkbox"/> positiu	
								<input type="checkbox"/> positiu	
								<input type="checkbox"/> positiu	
								<input type="checkbox"/> positiu	
								<input type="checkbox"/> positiu	
								<input type="checkbox"/> positiu	
								<input type="checkbox"/> positiu	
								<input type="checkbox"/> positiu	
								<input type="checkbox"/> positiu	
								<input type="checkbox"/> positiu	
								<input type="checkbox"/> positiu	
								<input type="checkbox"/> positiu	

**Restauració**

Procediment	Producte	Aplicació
Unió fragments <input type="checkbox"/>		
Reintegració <input type="checkbox"/>		
Acabat superfície <input type="checkbox"/>		
Altres <input type="checkbox"/>		

**Inhibició**

Producte	%	Disolvent	Aplicació	Temps	T°C	Assecatge
timol	2	alcohol	bany	2h		ambient

**Consolidació**

Producte	%	Disolvent	Aplicació	Temps	T°C	Assecatge
Paraloid B72	2	acetona	bany	uns segons		ambient

**REFERÈNCIES GRÀFIQUES**

Nº Gràfic	Suport gràfic	Moment
19885	foto digital	inicial
19775	foto digital	final

**EMBALATGE**

- Bossa polietilè amb tanca
- Caixa hermètica
- Regulador d'humitat
- Suport especial
- Altres

**RECOMANACIONS DE CONSERVACIÓ**

H.R.

T.C°

Lux

Altres

**OBSERVACIONS**

**REFERÈNCIES BIBLIOGRÀFIQUES**

**TRACTAMENT**

Efectuat per

Revisat per

Data inici  Data final

## IDENTIFICACIÓ DE LA PEÇA

Objecte	Material de substrat	Tècnica	Descripció	Mesures	Dades arqueològiques	
botó	bronze	fossa	2 possibles botons, un d'ells sembla la part superior d'una xinxeta i l'altre, molt prim, presenta decoració vegetal	h.		Codi Interv. <b>100/03</b> Denominació intervenció <b>S.Agustí Vell, 2-4</b>
Tipologia				amp.		
	Estrat superficial			llarg.		Identificació arqueològica <b>UE 141</b>
Cronologia				gruix		
				∅	1'6, 1'15	

## ESTAT DE CONSERVACIÓ

Anàlisi visual				Anàlisi físico-química	
<i>alteracions físiques</i>		<i>productes de corrosió</i>		Tipus d'anàlisi	
Estat peça	Tipus alteració	Prod. corrosió	Afectació	Resultats	
peça incompleta	brutícia superficial	clorurs	total		
Núm fragments	pedres	carbonats	puntual		
	terra				
	fragilitat				
	pèrdua matèria				

## INTERVENCIONS ANTERIORS

Intervencions in situ					Laboratori		OBJECTIUS	
Acció	Producte	%	Disolvent	Sistema aplicació			<input checked="" type="checkbox"/> Neteja	
							<input checked="" type="checkbox"/> Estabilització	
							<input checked="" type="checkbox"/> Consolidació	
							<input checked="" type="checkbox"/> Restauració	
							<input checked="" type="checkbox"/> Embalatge	
<input type="checkbox"/> Documentació gràfica <input type="checkbox"/> Veure observacions								

## DOCUMENTACIÓ GRÀFICA

[Més imatges](#)

imatge inicial



imatge final



***Neteja / Tractament químic***

Tractament	Objectius	Producte	%	Disolvent	Sistema d'aplicació	Temps	T°C	Test	Valoració
A	<i>eliminació de brut.sup. i prod.corrosió</i>	<i>bisturí, microtorns, llapis fibra vidre</i>		<i>alcohol</i>	<i>neteja mecànica</i>			<input type="checkbox"/> <i>positiu</i>	<i>insuficient</i>
B	<i>eliminació de clorurs</i>	<i>B70*</i>						<input type="checkbox"/> <i>positiu</i>	<i>suficient</i>
C	<i>comprovació de sals</i>				<i>campana d'humitat</i>	<i>24h</i>		<input type="checkbox"/> <i>positiu</i>	<i>suficient</i>
								<input type="checkbox"/> <i>positiu</i>	
								<input type="checkbox"/> <i>positiu</i>	
								<input type="checkbox"/> <i>positiu</i>	
								<input type="checkbox"/> <i>positiu</i>	
								<input type="checkbox"/> <i>positiu</i>	
								<input type="checkbox"/> <i>positiu</i>	
								<input type="checkbox"/> <i>positiu</i>	
								<input type="checkbox"/> <i>positiu</i>	
								<input type="checkbox"/> <i>positiu</i>	
								<input type="checkbox"/> <i>positiu</i>	
								<input type="checkbox"/> <i>positiu</i>	
								<input type="checkbox"/> <i>positiu</i>	
								<input type="checkbox"/> <i>positiu</i>	
								<input type="checkbox"/> <i>positiu</i>	
								<input type="checkbox"/> <i>positiu</i>	
								<input type="checkbox"/> <i>positiu</i>	
								<input type="checkbox"/> <i>positiu</i>	
								<input type="checkbox"/> <i>positiu</i>	
								<input type="checkbox"/> <i>positiu</i>	
								<input type="checkbox"/> <i>positiu</i>	
								<input type="checkbox"/> <i>positiu</i>	
								<input type="checkbox"/> <i>positiu</i>	
								<input type="checkbox"/> <i>positiu</i>	
								<input type="checkbox"/> <i>positiu</i>	
								<input type="checkbox"/> <i>positiu</i>	
								<input type="checkbox"/> <i>positiu</i>	
								<input type="checkbox"/> <i>positiu</i>	
								<input type="checkbox"/> <i>positiu</i>	
								<input type="checkbox"/> <i>positiu</i>	

***Restauració***

Procediment	Producte	Aplicació
<i>Unió fragments</i> <input checked="" type="checkbox"/>	<i>Araldít ràpid</i>	
<i>Reintegració</i> <input type="checkbox"/>		
<i>Acabat superfície</i> <input type="checkbox"/>		
<i>Altres</i>		

***Inhibició***

Producte	%	Disolvent	Aplicació	Temps	T°C	Assecatge
<i>timol</i>	<i>2</i>	<i>alcohol</i>	<i>bany</i>	<i>2h</i>		<i>ambient</i>

***Consolidació***

Producte	%	Disolvent	Aplicació	Temps	T°C	Assecatge
<i>Paraloid B72</i>	<i>2</i>	<i>acetona</i>	<i>bany</i>	<i>uns segons</i>		<i>ambient</i>

**REFERÈNCIES GRÀFIQUES**

Nº Gràfic	Suport gràfic	Moment
<i>19886</i>	<i>foto digital</i>	<i>inicial</i>
<i>19776</i>	<i>foto digital</i>	<i>final</i>

**EMBALATGE**

- Bossa polietilè amb tanca*
- Caixa hermètica*
- Regulador d'humitat*
- Suport especial*
- Altres*

**OBSERVACIONS**

\* S'han seguit tots els passos del tractament descrit per William Mourey  
 NO es realitza la comprovació de sals en el botó amb decoració vegetal donada la seva fragilitat. S'ha anat trencant durant el procés de neteja

**RECOMANACIONS DE CONSERVACIÓ**

H.R.	<i>entorn el 30%</i>
T.C°	<i>18 - 20 °C</i>
Lux	<i>inferior a 50 lux</i>
Altres	<input type="text"/>

**REFERÈNCIES BIBLIOGRÀFIQUES**

<input type="text"/>
<input type="text"/>
<input type="text"/>
<input type="text"/>
<input type="text"/>

**TRACTAMENT**

<i>Efectuat per</i>	<i>Isabel Parra</i>		
<i>Revisat per</i>	<input type="text"/>		
<i>Data inici</i>	<i>15/12/2006</i>	<i>Data final</i>	<i>12/01/2007</i>

## IDENTIFICACIÓ DE LA PEÇA

Objecte	Material de substrat	Tècnica	Descripció	Mesures	Dades arqueològiques	
ganxo	bronze	fossa	peça en forma de "S" tancada	h. <input type="text"/>	<b>Codi Interv.</b>	<b>Denominació intervenció</b>
Tipologia				amp. <input type="text"/>	100/03	S.Agustí Vell, 2-4
	<b>Estrat superficial</b>			llarg. 3 cms	<b>Identificació arqueològica</b>	
Cronologia				gruix 0'3 cms	UE 141	
				∅ <input type="text"/>		
				<input type="text"/>		

## ESTAT DE CONSERVACIÓ

Anàlisi visual				Anàlisi físico-química	
<i>alteracions físiques</i>		<i>productes de corrosió</i>		<b>Tipus d'anàlisi</b>	
<b>Estat peça</b>	<b>Tipus alteració</b>	<b>Prod. corrosió</b>	<b>Afectació</b>	<input type="text"/>	
peça completa	brutícia superficial	clorurs	extesa	<input type="text"/>	
<b>Núm fragments</b>	pedres	carbonats	puntual	<b>Resultats</b>	
	terra			<input type="text"/>	
				<input type="text"/>	
				<input type="text"/>	

## INTERVENCIONS ANTERIORS

Intervencions in situ					Laboratori		OBJECTIUS	
<b>Acció</b>	<b>Producte</b>	<b>%</b>	<b>Disolvent</b>	<b>Sistema aplicació</b>	<input type="text"/>	<input type="checkbox"/> Neteja	<input type="checkbox"/> Estabilització	
					<input type="text"/>	<input type="checkbox"/> Consolidació	<input type="checkbox"/> Restauració	
					<input type="text"/>	<input type="checkbox"/> Embalatge		
					<input type="text"/>			
					<input type="text"/>			
					<input type="text"/>			
<input type="checkbox"/> Documentació gràfica <input type="checkbox"/> Veure observacions							<input type="text"/>	

## DOCUMENTACIÓ GRÀFICA

[Més imatges](#)

imatge inicial



imatge final



**PROCÉS CONSERVACIÓ-RESTAURACIÓ**

**Neteja / Tractament químic**

Tractament	Objectius	Producte	%	Disolvent	Sistema d'aplicació	Temps	T°C	Test	Valoració
A	eliminació de brut.sup. i prod.corrosió	bisturi, microtorns , llapis fibra vidre		alcohol	neteja mecànica			<input type="checkbox"/> positiu	suficient
B	comprovació de sals				campana d'humitat	24h		<input type="checkbox"/> positiu	suficient
								<input type="checkbox"/> positiu	
								<input type="checkbox"/> positiu	
								<input type="checkbox"/> positiu	
								<input type="checkbox"/> positiu	
								<input type="checkbox"/> positiu	
								<input type="checkbox"/> positiu	
								<input type="checkbox"/> positiu	
								<input type="checkbox"/> positiu	
								<input type="checkbox"/> positiu	
								<input type="checkbox"/> positiu	
								<input type="checkbox"/> positiu	
								<input type="checkbox"/> positiu	
								<input type="checkbox"/> positiu	
								<input type="checkbox"/> positiu	
								<input type="checkbox"/> positiu	
								<input type="checkbox"/> positiu	
								<input type="checkbox"/> positiu	
								<input type="checkbox"/> positiu	
								<input type="checkbox"/> positiu	
								<input type="checkbox"/> positiu	
								<input type="checkbox"/> positiu	
								<input type="checkbox"/> positiu	
								<input type="checkbox"/> positiu	

**Restauració**

Procediment	Producte	Aplicació
Unió fragments <input type="checkbox"/>		
Reintegració <input type="checkbox"/>		
Acabat superfície <input type="checkbox"/>		
Altres <input type="text"/>		

**Inhibició**

Producte	%	Disolvent	Aplicació	Temps	T°C	Assecatge
timol	2	alcohol	bany	2h		ambient

**Consolidació**

Producte	%	Disolvent	Aplicació	Temps	T°C	Assecatge
Paraloid B72	2	acetona	bany	uns segons		ambient

**REFERÈNCIES GRÀFIQUES**

Nº Gràfic	Suport gràfic	Moment
19887	foto digital	inicial
19777	foto digital	final

**EMBALATGE**

- Bossa polietilè amb tanca
- Caixa hermètica
- Regulador d'humitat
- Suport especial
- Altres

**RECOMANACIONS DE CONSERVACIÓ**

H.R.

T.C°

Lux

Altres

**OBSERVACIONS**

**REFERÈNCIES BIBLIOGRÀFIQUES**

**TRACTAMENT**

Efectuat per

Revisat per

Data inici  Data final

## IDENTIFICACIÓ DE LA PEÇA

Objecte	Material de substrat	Tècnica	Descripció	Mesures	Dades arqueològiques					
<i>agulla</i>	<i>bronze</i>	<i>fossa</i>	<i>Fragment metàl·lic secció rodona. li manquen els dos extrems</i>	<i>h.</i>		<table border="1"> <thead> <tr> <th>Codi Interv.</th> <th>Denominació intervenció</th> </tr> </thead> <tbody> <tr> <td><i>100/03</i></td> <td><i>S.Agustí Vell, 2-4</i></td> </tr> </tbody> </table>	Codi Interv.	Denominació intervenció	<i>100/03</i>	<i>S.Agustí Vell, 2-4</i>
Codi Interv.	Denominació intervenció									
<i>100/03</i>	<i>S.Agustí Vell, 2-4</i>									
Tipologia				<i>amp.</i>						
	<b>Estrat superficial</b>			<i>llarg.</i>	<i>6'1 cms</i>					
Cronologia			<i>gruix</i>							
			$\emptyset$	<i>0'2 cms</i>	<table border="1"> <thead> <tr> <th colspan="2">Identificació arqueològica</th> </tr> </thead> <tbody> <tr> <td colspan="2"><i>UE 156</i></td> </tr> </tbody> </table>	Identificació arqueològica		<i>UE 156</i>		
Identificació arqueològica										
<i>UE 156</i>										

## ESTAT DE CONSERVACIÓ

Anàlisi visual				Anàlisi físico-química	
<i>alteracions físiques</i>		<i>productes de corrosió</i>		Tipus d'anàlisi	
<b>Estat peça</b>	<b>Tipus alteració</b>	<b>Prod. corrosió</b>	<b>Afectació</b>	Resultats	
<i>peça incompleta</i>	<i>brutícia superficial</i>	<i>clorurs</i>	<i>extesa</i>		
<b>Núm fragments</b>	<i>pedres</i>	<i>carbonats</i>	<i>puntual</i>		
	<i>terra</i>				

## INTERVENCIONS ANTERIORS

Intervencions in situ					Laboratori		OBJECTIUS	
<b>Acció</b>	<b>Producte</b>	<b>%</b>	<b>Disolvent</b>	<b>Sistema aplicació</b>			<input checked="" type="checkbox"/> <i>Neteja</i>	
							<input checked="" type="checkbox"/> <i>Estabilització</i>	
							<input checked="" type="checkbox"/> <i>Consolidació</i>	
							<input type="checkbox"/> <i>Restauració</i>	
							<input type="checkbox"/> <i>Embalatge</i>	

Documentació gràfica     Veure observacions

## DOCUMENTACIÓ GRÀFICA

[Més imatges](#)

*imatge inicial*



*imatge final*



PROCÉS CONSERVACIÓ-RESTAURACIÓ

Neteja / Tractament químic

Tractament	Objectius	Producte	%	Disolvent	Sistema d'aplicació	Temps	T°C	Test	Valoració
A	eliminació de brut.sup. i prod.corrosió	bisturí, microtorns , llapis fibra vidre		alcohol	neteja mecànica			<input type="checkbox"/> positiu	suficient
B	comprovació de sals				campana d'humitat	24h		<input type="checkbox"/> positiu	suficient
								<input type="checkbox"/> positiu	
								<input type="checkbox"/> positiu	
								<input type="checkbox"/> positiu	
								<input type="checkbox"/> positiu	
								<input type="checkbox"/> positiu	
								<input type="checkbox"/> positiu	
								<input type="checkbox"/> positiu	
								<input type="checkbox"/> positiu	
								<input type="checkbox"/> positiu	
								<input type="checkbox"/> positiu	
								<input type="checkbox"/> positiu	
								<input type="checkbox"/> positiu	
								<input type="checkbox"/> positiu	
								<input type="checkbox"/> positiu	
								<input type="checkbox"/> positiu	
								<input type="checkbox"/> positiu	
								<input type="checkbox"/> positiu	
								<input type="checkbox"/> positiu	
								<input type="checkbox"/> positiu	
								<input type="checkbox"/> positiu	
								<input type="checkbox"/> positiu	
								<input type="checkbox"/> positiu	

Restauració

Procediment	Producte	Aplicació
Unió fragments <input type="checkbox"/>		
Reintegració <input type="checkbox"/>		
Acabat superfície <input type="checkbox"/>		
Altres <input type="text"/>		

Inhibició

Producte	%	Disolvent	Aplicació	Temps	T°C	Assecatge
timol	2	alcohol	bany	2h		ambient

Consolidació

Producte	%	Disolvent	Aplicació	Temps	T°C	Assecatge
Paraloid B72	2	acetona	bany	uns segons		ambient

REFERÈNCIES GRÀFIQUES

Nº Gràfic	Suport gràfic	Moment
19888	foto digital	inicial
19778	foto digital	final

EMBALATGE

- Bossa polietilè amb tanca
- Caixa hermètica
- Regulador d'humitat
- Suport especial
- Altres

RECOMANACIONS DE CONSERVACIÓ

H.R.

T.C°

Lux

Altres

OBSERVACIONS

REFERÈNCIES BIBLIOGRÀFIQUES

TRACTAMENT

Efectuat per

Revisat per

Data inici  Data final



## IDENTIFICACIÓ DE LA PEÇA

Objecte	Material de substrat	Tècnica	Descripció	Mesures	Dades arqueològiques		
<i>clau, un</i>	<i>bronze</i>		<i>clau amb tija de secció i cabota quadrada</i>	<i>h.</i>		<b>Codi Interv.</b> <i>100/03</i>	<b>Denominació intervenció</b> <i>S. Agustí Vell, 2-4</i>
<b>Tipologia</b>				<i>amp.</i>	<i>1'8 cms</i>		
	<b>Estrat superficial</b>			<i>llarg.</i>	<i>4'2 cms</i>		
<b>Cronologia</b>				<i>gruix</i>			
				$\emptyset$			
					<b>Identificació arqueològica</b> <i>UE 89</i>		

## ESTAT DE CONSERVACIÓ

Anàlisi visual				Anàlisi físico-química	
<i>alteracions físiques</i>		<i>productes de corrosió</i>		<b>Tipus d'anàlisi</b>	
<b>Estat peça</b>	<b>Tipus alteració</b>	<b>Prod. corrosió</b>	<b>Afectació</b>		
<i>peça completa</i>	<i>brutícia superficial</i>	<i>clorurs</i>	<i>extesa</i>		
<b>Núm fragments</b>	<i>pedres</i>	<i>carbonats</i>	<i>puntual</i>	<b>Resultats</b>	
	<i>terra</i>				
	<i>deformacions</i>				
	<i>forats</i>				

## INTERVENCIONS ANTERIORS

Intervencions in situ					Laboratori		OBJECTIUS	
<b>Acció</b>	<b>Producte</b>	<b>%</b>	<b>Disolvent</b>	<b>Sistema aplicació</b>			<input checked="" type="checkbox"/> <i>Neteja</i>	
							<input checked="" type="checkbox"/> <i>Estabilització</i>	
							<input checked="" type="checkbox"/> <i>Consolidació</i>	
							<input type="checkbox"/> <i>Restauració</i>	
							<input checked="" type="checkbox"/> <i>Embalatge</i>	
<input type="checkbox"/> <i>Documentació gràfica</i> <input type="checkbox"/> <i>Veure observacions</i>								

## DOCUMENTACIÓ GRÀFICA

[Més imatges](#)

*imatge inicial*



*imatge final*



**Neteja / Tractament químic**

Tractament	Objectius	Producte	%	Disolvent	Sistema d'aplicació	Temps	T°C	Test	Valoració
A	eliminació de brut.sup. i prod.corrosió	bisturí, microtorns, llapis fibra vidre		alcohol	neteja mecànica			<input type="checkbox"/> positiu	insuficient
B	eliminació de clorurs	B70*						<input type="checkbox"/> positiu	
C	comprovació de sals				campana d'humitat	24h		<input type="checkbox"/> positiu	suficient
								<input type="checkbox"/> positiu	
								<input type="checkbox"/> positiu	
								<input type="checkbox"/> positiu	
								<input type="checkbox"/> positiu	
								<input type="checkbox"/> positiu	
								<input type="checkbox"/> positiu	
								<input type="checkbox"/> positiu	
								<input type="checkbox"/> positiu	
								<input type="checkbox"/> positiu	
								<input type="checkbox"/> positiu	
								<input type="checkbox"/> positiu	
								<input type="checkbox"/> positiu	
								<input type="checkbox"/> positiu	
								<input type="checkbox"/> positiu	
								<input type="checkbox"/> positiu	
								<input type="checkbox"/> positiu	
								<input type="checkbox"/> positiu	
								<input type="checkbox"/> positiu	
								<input type="checkbox"/> positiu	
								<input type="checkbox"/> positiu	
								<input type="checkbox"/> positiu	
								<input type="checkbox"/> positiu	
								<input type="checkbox"/> positiu	
								<input type="checkbox"/> positiu	
								<input type="checkbox"/> positiu	
								<input type="checkbox"/> positiu	
								<input type="checkbox"/> positiu	
								<input type="checkbox"/> positiu	
								<input type="checkbox"/> positiu	
								<input type="checkbox"/> positiu	
								<input type="checkbox"/> positiu	

**Restauració**

Procediment	Producte	Aplicació
Unió fragments <input type="checkbox"/>		
Reintegració <input type="checkbox"/>		
Acabat superfície <input type="checkbox"/>		
Altres <input type="checkbox"/>		

**Inhibició**

Producte	%	Disolvent	Aplicació	Temps	T°C	Assecatge
timol	2	alcohol	bany	2h		ambient

**Consolidació**

Producte	%	Disolvent	Aplicació	Temps	T°C	Assecatge
Paraloid B72	2	acetona	bany	uns segons		ambient

**REFERÈNCIES GRÀFIQUES**

Nº Gràfic	Suport gràfic	Moment
19889	foto digital	inicial
19779	foto digital	final

**EMBALATGE**

- Bossa polietilè amb tanca
- Caixa hermètica
- Regulador d'humitat
- Suport especial
- Altres

**RECOMANACIONS DE CONSERVACIÓ**

H.R.	<input type="text" value="entorn el 30%"/>
T.Cº	<input type="text" value="18 - 20 ºC"/>
Lux	<input type="text" value="inferior a 50 lux"/>
Altres	<input type="text"/>

**OBSERVACIONS**

\*S'han seguit tots els passos del tractament descrit per William Mourey

**REFERÈNCIES BIBLIOGRÀFIQUES**

- 
- 
- 
- 

**TRACTAMENT**

Efectuat per	<input type="text" value="Isabel Parra"/>		
Revisat per	<input type="text"/>		
Data inici	<input type="text" value="05/12/2006"/>	Data final	<input type="text" value="20/12/2006"/>

## IDENTIFICACIÓ DE LA PEÇA

Objecte	Material de substrat	Tècnica	Descripció	Mesures	Dades arqueològiques	
<i>claus</i>	<i>bronze</i>	<i>fossa</i>	4 claus de secció quadrada i cabota plana. Mides llargades: 4'5, 3'9, 3'7, 3'2 cms	h.		Codi Interv. <i>100/03</i> Denominació intervenció <i>S. Agustí Vell, 2-4</i>
Tipologia				amp.		
	Estrat superficial			llarg.		Identificació arqueològica <i>UE 39</i>
Cronologia				gruix		
				∅		

## ESTAT DE CONSERVACIÓ

Anàlisi visual				Anàlisi físico-química	
<i>alteracions físiques</i>		<i>productes de corrosió</i>		Tipus d'anàlisi	
Estat peça	Tipus alteració	Prod. corrosió	Afectació	Resultats	
<i>peça completa</i>	<i>brutícia superficial</i>	<i>clorurs</i>	<i>extesa</i>		
Núm fragments	<i>pedres</i>	<i>carbonats</i>	<i>puntual</i>		
	<i>terra</i>	<i>òxids</i>	<i>puntual</i>		
	<i>inflaments</i>				
	<i>pèrdua matèria</i>				

## INTERVENCIONS ANTERIORS

Intervencions in situ					Laboratori		OBJECTIUS	
Acció	Producte	%	Disolvent	Sistema aplicació			<input checked="" type="checkbox"/> <i>Neteja</i>	
							<input checked="" type="checkbox"/> <i>Estabilització</i>	
							<input checked="" type="checkbox"/> <i>Consolidació</i>	
							<input type="checkbox"/> <i>Restauració</i>	
							<input checked="" type="checkbox"/> <i>Embalatge</i>	
<input type="checkbox"/> Documentació gràfica <input type="checkbox"/> Veure observacions								

## DOCUMENTACIÓ GRÀFICA

[Més imatges](#)

*imatge inicial*



*imatge final*



*Neteja / Tractament químic*

Tractament	Objectius	Producte	%	Disolvent	Sistema d'aplicació	Temps	T°C	Test	Valoració
A	eliminació de brut.sup. i prod.corrosió	bisturi, microtorns , llapis fibra vidre		alcohol	neteja mecànica			<input type="checkbox"/> positiu	insuficient
B	eliminació de clorurs	B70* 2 vegades						<input type="checkbox"/> positiu	suficient
C	comprovació de sals				campana d'humitat	24h		<input type="checkbox"/> positiu	suficient
								<input type="checkbox"/> positiu	
								<input type="checkbox"/> positiu	
								<input type="checkbox"/> positiu	
								<input type="checkbox"/> positiu	
								<input type="checkbox"/> positiu	
								<input type="checkbox"/> positiu	
								<input type="checkbox"/> positiu	
								<input type="checkbox"/> positiu	
								<input type="checkbox"/> positiu	
								<input type="checkbox"/> positiu	
								<input type="checkbox"/> positiu	
								<input type="checkbox"/> positiu	
								<input type="checkbox"/> positiu	
								<input type="checkbox"/> positiu	
								<input type="checkbox"/> positiu	
								<input type="checkbox"/> positiu	
								<input type="checkbox"/> positiu	
								<input type="checkbox"/> positiu	
								<input type="checkbox"/> positiu	
								<input type="checkbox"/> positiu	
								<input type="checkbox"/> positiu	
								<input type="checkbox"/> positiu	
								<input type="checkbox"/> positiu	
								<input type="checkbox"/> positiu	

*Restauració*

Procediment	Producte	Aplicació
Unió fragments <input type="checkbox"/>		
Reintegració <input type="checkbox"/>		
Acabat superfície <input type="checkbox"/>		
Altres <input type="text"/>		

*Inhibició*

Producte	%	Disolvent	Aplicació	Temps	T°C	Assecatge
timol	2	alcohol	bany	2h		ambient

*Consolidació*

Producte	%	Disolvent	Aplicació	Temps	T°C	Assecatge
Paraloid B72	2	acetona	bany	uns segons		ambient

**REFERÈNCIES GRÀFIQUES**

Nº Gràfic	Suport gràfic	Moment
19890	foto digital	inicial
19780	foto digital	final

**EMBALATGE**

- Bossa polietilè amb tanca
- Caixa hermètica
- Regulador d'humitat
- Suport especial
- Altres

**OBSERVACIONS**

*\* S'han seguit tots els passos del tractament descrit per William Mourey*

**REFERÈNCIES BIBLIOGRÀFIQUES**

- 
- 
- 
- 

**RECOMANACIONS DE CONSERVACIÓ**

H.R.	entorn el 30%
T.C°	18 - 20 °C
Lux	inferior a 50 lux
Altres	<input type="text"/>

**TRACTAMENT**

Efectuat per	Isabel Parra
Revisat per	<input type="text"/>
Data inici	20/12/2006
Data final	12/01/2007

## IDENTIFICACIÓ DE LA PEÇA

Objecte	Material de substrat	Tècnica	Descripció	Mesures	Dades arqueològiques					
<i>clau, un</i>	<i>bronze</i>	<i>fossa</i>	<i>clau de secció quadrada</i>	<i>h.</i>		<table border="1"> <tr> <th>Codi Interv.</th> <th>Denominació intervenció</th> </tr> <tr> <td><i>100/03</i></td> <td><i>S.Agustí Vell, 2-4</i></td> </tr> </table>	Codi Interv.	Denominació intervenció	<i>100/03</i>	<i>S.Agustí Vell, 2-4</i>
Codi Interv.	Denominació intervenció									
<i>100/03</i>	<i>S.Agustí Vell, 2-4</i>									
<b>Tipologia</b>				<i>amp.</i>		<table border="1"> <tr> <th colspan="2">Identificació arqueològica</th> </tr> <tr> <td colspan="2"><i>UE 23</i></td> </tr> </table>	Identificació arqueològica		<i>UE 23</i>	
Identificació arqueològica										
<i>UE 23</i>										
	<b>Estrat superficial</b>		<i>llarg.</i>	<i>5'3 cms</i>						
<b>Cronologia</b>			<i>gruix</i>							
			$\emptyset$	<i>2'9 cms</i>						

## ESTAT DE CONSERVACIÓ

Anàlisi visual				Anàlisi físico-química	
<i>alteracions físiques</i>		<i>productes de corrosió</i>		<b>Tipus d'anàlisi</b>	
<b>Estat peça</b>	<b>Tipus alteració</b>	<b>Prod. corrosió</b>	<b>Afectació</b>		
<i>peça completa</i>	<i>brutícia superficial</i>	<i>clorurs</i>	<i>extesa</i>		
<b>Núm fragments</b>	<i>pedres</i>	<i>carbonats</i>	<i>puntual</i>		
	<i>terra</i>	<i>òxids</i>	<i>puntual</i>		
	<i>esquerdes</i>				
	<i>deformacions</i>			<b>Resultats</b>	

## INTERVENCIONS ANTERIORS

Intervencions in situ					Laboratori		OBJECTIUS	
<b>Acció</b>	<b>Producte</b>	<b>%</b>	<b>Disolvent</b>	<b>Sistema aplicació</b>			<input checked="" type="checkbox"/> <i>Neteja</i>	
							<input checked="" type="checkbox"/> <i>Estabilització</i>	
							<input checked="" type="checkbox"/> <i>Consolidació</i>	
							<input type="checkbox"/> <i>Restauració</i>	
							<input checked="" type="checkbox"/> <i>Embalatge</i>	
<input type="checkbox"/> <i>Documentació gràfica</i> <input type="checkbox"/> <i>Veure observacions</i>								

## DOCUMENTACIÓ GRÀFICA

[Més imatges](#)

*imatge inicial*



*imatge final*



**PROCÉS CONSERVACIÓ-RESTAURACIÓ**

**Neteja / Tractament químic**

Tractament	Objectius	Producte	%	Disolvent	Sistema d'aplicació	Temps	T°C	Test	Valoració
A	eliminació de brut.sup. i prod.corrosió	bisturí, microtorns , llapis fibra vidre		alcohol	neteja mecànica			<input type="checkbox"/> positiu	insuficient
B	eliminació de clorurs	B70* tres vegades						<input type="checkbox"/> positiu	
C	comprovació de sals				campana d'humitat	24h		<input type="checkbox"/> positiu	suficient
								<input type="checkbox"/> positiu	
								<input type="checkbox"/> positiu	
								<input type="checkbox"/> positiu	
								<input type="checkbox"/> positiu	
								<input type="checkbox"/> positiu	
								<input type="checkbox"/> positiu	
								<input type="checkbox"/> positiu	
								<input type="checkbox"/> positiu	
								<input type="checkbox"/> positiu	
								<input type="checkbox"/> positiu	
								<input type="checkbox"/> positiu	
								<input type="checkbox"/> positiu	
								<input type="checkbox"/> positiu	
								<input type="checkbox"/> positiu	
								<input type="checkbox"/> positiu	
								<input type="checkbox"/> positiu	
								<input type="checkbox"/> positiu	
								<input type="checkbox"/> positiu	
								<input type="checkbox"/> positiu	

**Restauració**

Procediment	Producte	Aplicació
Unió fragments <input type="checkbox"/>		
Reintegració <input type="checkbox"/>		
Acabat superfície <input type="checkbox"/>		
Altres <input type="text"/>		

**Inhibició**

Producte	%	Disolvent	Aplicació	Temps	T°C	Assecatge
timol	2	alcohol	bany	2h		ambient

**Consolidació**

Producte	%	Disolvent	Aplicació	Temps	T°C	Assecatge
Paraloid B72	2	acetona	bany	uns segons		ambient

**REFERÈNCIES GRÀFIQUES**

Nº Gràfic	Suport gràfic	Moment
19891	foto digital	inicial
19781	foto digital	final

**EMBALATGE**

- Bossa polietilè amb tanca
- Caixa hermètica
- Regulador d'humitat
- Suport especial
- Altres

**RECOMANACIONS DE CONSERVACIÓ**

H.R.

T.C°

Lux

Altres

**OBSERVACIONS**

*\*S'han seguit tots els passos del tractament descrit per William Mourey*

**REFERÈNCIES BIBLIOGRÀFIQUES**

- 
- 
- 
- 

**TRACTAMENT**

Efectuat per

Revisat per

Data inici  Data final

## IDENTIFICACIÓ DE LA PEÇA

Objecte	Material de substrat	Tècnica	Descripció	Mesures	Dades arqueològiques		
<i>picarol</i>	<i>bronze</i>	<i>fossa</i>	<i>Part d'un picarol. Forma còncaua amb oberturasuperior acabada en dos forats circulars a cada extrem,</i>	<i>h.</i>		<b>Codi Interv.</b>	<b>Denominació intervenció</b>
<b>Tipologia</b>				<i>amp.</i>	<i>1'2 cms</i>	<i>100/03</i>	<i>S.Agustí Vell, 2-4</i>
	<b>Estrat superficial</b>			<i>llarg.</i>		<b>Identificació arqueològica</b>	
<b>Cronologia</b>				<i>gruix</i>		<i>Ue 177</i>	
				$\emptyset$	<i>3'56 cms</i>		

## ESTAT DE CONSERVACIÓ

Anàlisi visual				Anàlisi físico-química	
<i>alteracions físiques</i>		<i>productes de corrosió</i>		<b>Tipus d'anàlisi</b>	
<b>Estat peça</b>	<b>Tipus alteració</b>	<b>Prod. corrosió</b>	<b>Afectació</b>		
<i>peça incompleta</i>	<i>brutícia superficial</i>	<i>clorurs</i>	<i>extesa</i>		
<b>Núm fragments</b>	<i>terra</i>	<i>carbonats</i>	<i>puntual</i>	<b>Resultats</b>	
	<i>pèrdua matèria</i>				
	<i>deformacions</i>				

## INTERVENCIONS ANTERIORS

Intervencions in situ					Laboratori		OBJECTIUS	
<b>Acció</b>	<b>Producte</b>	<b>%</b>	<b>Disolvent</b>	<b>Sistema aplicació</b>			<input checked="" type="checkbox"/> <i>Neteja</i>	
							<input checked="" type="checkbox"/> <i>Estabilització</i>	
							<input checked="" type="checkbox"/> <i>Consolidació</i>	
							<input checked="" type="checkbox"/> <i>Restauració</i>	
							<input checked="" type="checkbox"/> <i>Embalatge</i>	
<input type="checkbox"/> <i>Documentació gràfica</i> <input type="checkbox"/> <i>Veure observacions</i>								

## DOCUMENTACIÓ GRÀFICA

[Més imatges](#)

*imatge inicial*



*imatge final*



**PROCÉS CONSERVACIÓ-RESTAURACIÓ***Neteja / Tractament químic*

Tractament	Objectius	Producte	%	Disolvent	Sistema d'aplicació	Temps	T°C	Test	Valoració
<i>A</i>	<i>eliminació de brut.sup. i prod.corrosió</i>	<i>bisturí, microtorns , llapis fibra vidre</i>		<i>alcohol</i>	<i>neteja mecànica</i>			<input type="checkbox"/> <i>positiu</i>	<i>insuficient</i>
<i>B</i>	<i>eliminació de clorurs</i>	<i>AMT*</i>						<input type="checkbox"/> <i>positiu</i>	
<i>C</i>	<i> comprovació de sals</i>				<i>campana d'humitat</i>	<i>24h</i>		<input checked="" type="checkbox"/> <i>positiu</i>	
<i>D</i>	<i>eliminació de clorurs</i>	<i>B70* 3 vegades</i>						<input type="checkbox"/> <i>positiu</i>	<i>suficient</i>
								<input type="checkbox"/> <i>positiu</i>	
								<input type="checkbox"/> <i>positiu</i>	
								<input type="checkbox"/> <i>positiu</i>	
								<input type="checkbox"/> <i>positiu</i>	
								<input type="checkbox"/> <i>positiu</i>	
								<input type="checkbox"/> <i>positiu</i>	
								<input type="checkbox"/> <i>positiu</i>	
								<input type="checkbox"/> <i>positiu</i>	
								<input type="checkbox"/> <i>positiu</i>	
								<input type="checkbox"/> <i>positiu</i>	
								<input type="checkbox"/> <i>positiu</i>	
								<input type="checkbox"/> <i>positiu</i>	
								<input type="checkbox"/> <i>positiu</i>	
								<input type="checkbox"/> <i>positiu</i>	
								<input type="checkbox"/> <i>positiu</i>	
								<input type="checkbox"/> <i>positiu</i>	
								<input type="checkbox"/> <i>positiu</i>	
								<input type="checkbox"/> <i>positiu</i>	
								<input type="checkbox"/> <i>positiu</i>	

*Restauració*

Procediment	Producte	Aplicació
Unió fragments <input checked="" type="checkbox"/>	<i>Araldit ràpid</i>	
Reintegració <input type="checkbox"/>		
Acabat superfície <input type="checkbox"/>		
Altres <input type="checkbox"/>		

*Inhibició*

Producte	%	Disolvent	Aplicació	Temps	T°C	Assecatge
<i>timol</i>	<i>2</i>	<i>alcohol</i>	<i>bany</i>	<i>2h</i>		<i>ambient</i>

*Consolidació*

Producte	%	Disolvent	Aplicació	Temps	T°C	Assecatge
<i>Paraloid B72</i>	<i>2</i>	<i>acetona</i>	<i>bany</i>	<i>uns segons</i>		<i>ambient</i>

## REFERÈNCIES GRÀFIQUES

Nº Gràfic	Suport gràfic	Moment
<i>19892</i>	<i>foto digital</i>	<i>inicial</i>
<i>19782</i>	<i>foto digital</i>	<i>final</i>

## EMBALATGE

<input type="checkbox"/>	<i>Bossa polietilè amb tanca</i>
<input checked="" type="checkbox"/>	<i>Caixa hermètica</i>
<input type="checkbox"/>	<i>Regulador d'humitat</i>
<input type="checkbox"/>	<i>Suport especial</i> <input type="text"/>
<input type="checkbox"/>	<i>Altres</i> <input type="text"/>

## OBSERVACIONS

\*S'han seguit tots els passos del tractament descrit per William Mourey  
La peça es trenca durant el procés de neteja

## RECOMANACIONS DE CONSERVACIÓ

H.R.	<i>entorn el 30%</i>
T.C°	<i>18 - 20 °C</i>
Lux	<i>inferior a 50 lux</i>
Altres	<input type="text"/>

## REFERÈNCIES BIBLIOGRÀFIQUES

<input type="text"/>
<input type="text"/>
<input type="text"/>
<input type="text"/>

## TRACTAMENT

Efectuat per	<i>Isabel Parra</i>		
Revisat per	<input type="text"/>		
Data inici	<i>04/12/2006</i>	Data final	<i>12/01/2007</i>



## IDENTIFICACIÓ DE LA PEÇA

Objecte	Material de substrat	Tècnica	Descripció	Mesures	Dades arqueològiques	
<i>didal</i>	<i>bronze</i>	<i>fossa</i>	<i>Fragment de didal amb incissions a la seva superfície. Està tallat per la part superior</i>	<i>h.</i> <i>1'66 cms</i>	<b>Codi Interv.</b>	<b>Denominació intervenció</b>
<b>Tipologia</b>				<i>amp.</i>	<i>100/03</i>	<i>S.Agustí Vell, 2-4</i>
	<b>Estrat superficial</b>			<i>llarg.</i>	<b>Identificació arqueològica</b>	
<b>Cronologia</b>				<i>gruix</i> <i>2'2 cms</i>	<i>UE 73</i>	
				$\emptyset$ <i>2'1 cms</i>		

## ESTAT DE CONSERVACIÓ

Anàlisi visual				Anàlisi físico-química	
<i>alteracions físiques</i>		<i>productes de corrosió</i>		<b>Tipus d'anàlisi</b>	
<b>Estat peça</b>	<b>Tipus alteració</b>	<b>Prod. corrosió</b>	<b>Afectació</b>		
<i>peça incompleta</i>	<i>brutícia superficial</i>	<i>clorurs</i>	<i>extesa</i>		
<b>Núm fragments</b>	<i>terra</i>	<i>carbonats</i>	<i>puntual</i>	<b>Resultats</b>	
	<i>pedres</i>				

## INTERVENCIONS ANTERIORS

Intervencions in situ					Laboratori		OBJECTIUS	
<b>Acció</b>	<b>Producte</b>	<b>%</b>	<b>Disolvent</b>	<b>Sistema aplicació</b>			<input checked="" type="checkbox"/> <i>Neteja</i>	
							<input checked="" type="checkbox"/> <i>Estabilització</i>	
							<input checked="" type="checkbox"/> <i>Consolidació</i>	
							<input type="checkbox"/> <i>Restauració</i>	
							<input checked="" type="checkbox"/> <i>Embalatge</i>	
<input type="checkbox"/> <i>Documentació gràfica</i> <input type="checkbox"/> <i>Veure observacions</i>								

## DOCUMENTACIÓ GRÀFICA

[Més imatges](#)

*imatge inicial*



*imatge final*



PROCÉS CONSERVACIÓ-RESTAURACIÓ

*Neteja / Tractament químic*

Tractament	Objectius	Producte	%	Disolvent	Sistema d'aplicació	Temps	T°C	Test	Valoració
A	eliminació de brut.sup. i prod.corrosió	bisturí, microtorns, llapis fibra vidre		alcohol	neteja mecànica			<input type="checkbox"/> positiu	insuficient
B	comprovació de sals				campana d'humitat	24h		<input checked="" type="checkbox"/> positiu	
A	repetició del tractament							<input type="checkbox"/> positiu	suficient
B	repetició del tractament							<input type="checkbox"/> positiu	
								<input type="checkbox"/> positiu	
								<input type="checkbox"/> positiu	
								<input type="checkbox"/> positiu	
								<input type="checkbox"/> positiu	
								<input type="checkbox"/> positiu	
								<input type="checkbox"/> positiu	
								<input type="checkbox"/> positiu	
								<input type="checkbox"/> positiu	
								<input type="checkbox"/> positiu	
								<input type="checkbox"/> positiu	
								<input type="checkbox"/> positiu	
								<input type="checkbox"/> positiu	
								<input type="checkbox"/> positiu	
								<input type="checkbox"/> positiu	
								<input type="checkbox"/> positiu	
								<input type="checkbox"/> positiu	
								<input type="checkbox"/> positiu	
								<input type="checkbox"/> positiu	
								<input type="checkbox"/> positiu	
								<input type="checkbox"/> positiu	
								<input type="checkbox"/> positiu	
								<input type="checkbox"/> positiu	
								<input type="checkbox"/> positiu	

**Restauració**

Procediment	Producte	Aplicació
Unió fragments <input type="checkbox"/>		
Reintegració <input type="checkbox"/>		
Acabat superfície <input type="checkbox"/>		
Altres <input type="text"/>		

**Inhibició**

Producte	%	Disolvent	Aplicació	Temps	T°C	Assecatge
timol	2	alcohol	bany	2h		ambient

**Consolidació**

Producte	%	Disolvent	Aplicació	Temps	T°C	Assecatge
Paraloid B72	2	acetona	bany	uns segons		ambient

**REFERÈNCIES GRÀFIQUES**

Nº Gràfic	Suport gràfic	Moment
19893	foto digital	inicial
19783	foto digital	final
19784	foto digital	final

**EMBALATGE**

- Bossa polietilè amb tanca
- Caixa hermètica
- Regulador d'humitat
- Suport especial
- Altres

**RECOMANACIONS DE CONSERVACIÓ**

H.R.

T.C°

Lux

Altres

**OBSERVACIONS**

**REFERÈNCIES BIBLIOGRÀFIQUES**

**TRACTAMENT**

Efectuat per

Revisat per

Data inici  Data final

## IDENTIFICACIÓ DE LA PEÇA

Objecte	Material de substrat	Tècnica	Descripció	Mesures	Dades arqueològiques	
Nansa	bronze	fossa	possible nansa o tirador d'un moble. Li falta la part dels extrems que l'unien al moble. Decorada amb elements vegetals	h. 2'7 cms	Codi Interv.	Denominació intervenció
Tipologia				amp. 4'1 cms	100/03	S.Agustí Vell, 2-4
	Estrat superficial			llarg.	Identificació arqueològica	
Cronologia				gruix	UE 129	
				∅		

## ESTAT DE CONSERVACIÓ

Anàlisi visual				Anàlisi físico-química	
<i>alteracions físiques</i>		<i>productes de corrosió</i>		Tipus d'anàlisi	
Estat peça	Tipus alteració	Prod. corrosió	Afectació	Resultats	
peça incompleta	brutícia superficial	clorurs	extesa		
Núm fragments	terra	carbonats	puntual		

## INTERVENCIONS ANTERIORS

Intervencions in situ					Laboratori		OBJECTIUS	
Acció	Producte	%	Disolvent	Sistema aplicació			<input checked="" type="checkbox"/> Neteja	
							<input checked="" type="checkbox"/> Estabilització	
							<input checked="" type="checkbox"/> Consolidació	
							<input type="checkbox"/> Restauració	
							<input checked="" type="checkbox"/> Embalatge	

Documentació gràfica     Veure observacions

## DOCUMENTACIÓ GRÀFICA

[Més imatges](#)

imatge inicial



imatge final



*Neteja / Tractament químic*

Tractament	Objectius	Producte	%	Disolvent	Sistema d'aplicació	Temps	T°C	Test	Valoració
A	eliminació de brut.sup. i prod.corrosió	bisturi, microtorns , llapis fibra vidre		alcohol	neteja mecànica			<input type="checkbox"/> positiu	suficient
B	comprovació de sals				campana d'humitat	24h		<input type="checkbox"/> positiu	suficient
								<input type="checkbox"/> positiu	
								<input type="checkbox"/> positiu	
								<input type="checkbox"/> positiu	
								<input type="checkbox"/> positiu	
								<input type="checkbox"/> positiu	
								<input type="checkbox"/> positiu	
								<input type="checkbox"/> positiu	
								<input type="checkbox"/> positiu	
								<input type="checkbox"/> positiu	
								<input type="checkbox"/> positiu	
								<input type="checkbox"/> positiu	
								<input type="checkbox"/> positiu	
								<input type="checkbox"/> positiu	
								<input type="checkbox"/> positiu	
								<input type="checkbox"/> positiu	
								<input type="checkbox"/> positiu	
								<input type="checkbox"/> positiu	
								<input type="checkbox"/> positiu	
								<input type="checkbox"/> positiu	
								<input type="checkbox"/> positiu	
								<input type="checkbox"/> positiu	
								<input type="checkbox"/> positiu	
								<input type="checkbox"/> positiu	
								<input type="checkbox"/> positiu	
								<input type="checkbox"/> positiu	
								<input type="checkbox"/> positiu	

*Restauració*

Procediment	Producte	Aplicació
Unió fragments	<input type="checkbox"/>	
Reintegració	<input type="checkbox"/>	
Acabat superfície	<input type="checkbox"/>	
Altres		

*Inhibició*

Producte	%	Disolvent	Aplicació	Temps	T°C	Assecatge
timol	2	alcohol	bany	2h		ambient

*Consolidació*

Producte	%	Disolvent	Aplicació	Temps	T°C	Assecatge
Paraloid B72	2	acetona	bany	uns segons		ambient

REFERÈNCIES GRÀFIQUES

Nº Gràfic	Suport gràfic	Moment
19894	foto digital	inicial
19785	foto digital	final

EMBALATGE

- Bossa polietilè amb tanca
- Caixa hermètica
- Regulador d'humitat
- Suport especial
- Altres

RECOMANACIONS DE CONSERVACIÓ

H.R.	entorn el 30%
T.C°	18 - 20 °C
Lux	inferior a 50 lux
Altres	

OBSERVACIONS

Large empty box for observations and notes.

REFERÈNCIES BIBLIOGRÀFIQUES

Five empty lines for bibliographic references.

TRACTAMENT

Efectuat per Isabel Parra  
Revisat per \_\_\_\_\_  
Data inici 04/12/2006 Data final 28/12/2006

## IDENTIFICACIÓ DE LA PEÇA

Objecte	Material de substrat	Tècnica	Descripció	Mesures	Dades arqueològiques	
<i>agulles de cap/tra</i>	<i>bronze</i>	<i>fossa</i>		h. <input type="text"/>	<b>Codi Interv.</b>	<b>Denominació intervenció</b>
Tipologia				amp. <input type="text"/>	<i>100/03</i>	<i>S.Agustí Vell, 2-4</i>
	<b>Estrat superficial</b>			llarg. <i>3'2, 2'7 cms</i>	<b>Identificació arqueològica</b>	
Cronologia				gruix <input type="text"/>	<i>UE 129</i>	
				∅ <i>0'2 cms</i>		
				<input type="text"/>		

## ESTAT DE CONSERVACIÓ

Anàlisi visual				Anàlisi físico-química	
<i>alteracions físiques</i>		<i>productes de corrosió</i>		Tipus d'anàlisi	
<b>Estat peça</b>	<b>Tipus alteració</b>	<b>Prod. corrosió</b>	<b>Afectació</b>	<input type="text"/>	
<i>peça completa</i>	<i>brutícia superficial</i>	<i>clorurs</i>	<i>extesa</i>	<input type="text"/>	
<b>Núm fragments</b>	<i>terra</i>	<i>carbonats</i>	<i>puntual</i>	<b>Resultats</b>	
<input type="text"/>	<i>pedres</i>	<input type="text"/>	<input type="text"/>	<input type="text"/>	
	<i>deformacions</i>	<input type="text"/>	<input type="text"/>	<input type="text"/>	
	<input type="text"/>	<input type="text"/>	<input type="text"/>	<input type="text"/>	

## INTERVENCIONS ANTERIORS

Intervencions in situ					Laboratori		OBJECTIUS	
<b>Acció</b>	<b>Producte</b>	<b>%</b>	<b>Disolvent</b>	<b>Sistema aplicació</b>	<input type="text"/>	<input type="checkbox"/>	<i>Neteja</i>	
<input type="text"/>	<input type="text"/>	<input type="text"/>	<input type="text"/>	<input type="text"/>	<input type="text"/>	<input type="checkbox"/>	<i>Estabilització</i>	
<input type="text"/>	<input type="text"/>	<input type="text"/>	<input type="text"/>	<input type="text"/>	<input type="text"/>	<input type="checkbox"/>	<i>Consolidació</i>	
<input type="text"/>	<input type="text"/>	<input type="text"/>	<input type="text"/>	<input type="text"/>	<input type="text"/>	<input type="checkbox"/>	<i>Restauració</i>	
<input type="text"/>	<input type="text"/>	<input type="text"/>	<input type="text"/>	<input type="text"/>	<input type="text"/>	<input type="checkbox"/>	<i>Embalatge</i>	
<input type="text"/>	<input type="text"/>	<input type="text"/>	<input type="text"/>	<input type="text"/>	<input type="text"/>	<input type="text"/>	<input type="text"/>	

Documentació gràfica     Veure observacions

## DOCUMENTACIÓ GRÀFICA

[Més imatges](#)

*imatge inicial*



*imatge final*



*Neteja / Tractament químic*

Tractament	Objectius	Producte	%	Disolvent	Sistema d'aplicació	Temps	T°C	Test	Valoració
<i>A</i>	<i>eliminació de brut.sup. i prod.corrosió</i>	<i>bisturi, microtorns, llapis fibra vidre</i>		<i>alcohol</i>	<i>neteja mecànica</i>			<input type="checkbox"/> <i>positiu</i>	<i>suficient</i>
<i>B</i>	<i>comprovació de sals</i>				<i>campana d'humitat</i>	<i>24h</i>		<input type="checkbox"/> <i>positiu</i>	<i>suficient</i>
								<input type="checkbox"/> <i>positiu</i>	
								<input type="checkbox"/> <i>positiu</i>	
								<input type="checkbox"/> <i>positiu</i>	
								<input type="checkbox"/> <i>positiu</i>	
								<input type="checkbox"/> <i>positiu</i>	
								<input type="checkbox"/> <i>positiu</i>	
								<input type="checkbox"/> <i>positiu</i>	
								<input type="checkbox"/> <i>positiu</i>	
								<input type="checkbox"/> <i>positiu</i>	
								<input type="checkbox"/> <i>positiu</i>	
								<input type="checkbox"/> <i>positiu</i>	
								<input type="checkbox"/> <i>positiu</i>	
								<input type="checkbox"/> <i>positiu</i>	
								<input type="checkbox"/> <i>positiu</i>	
								<input type="checkbox"/> <i>positiu</i>	
								<input type="checkbox"/> <i>positiu</i>	
								<input type="checkbox"/> <i>positiu</i>	
								<input type="checkbox"/> <i>positiu</i>	
								<input type="checkbox"/> <i>positiu</i>	
								<input type="checkbox"/> <i>positiu</i>	
								<input type="checkbox"/> <i>positiu</i>	
								<input type="checkbox"/> <i>positiu</i>	
								<input type="checkbox"/> <i>positiu</i>	
								<input type="checkbox"/> <i>positiu</i>	
								<input type="checkbox"/> <i>positiu</i>	
								<input type="checkbox"/> <i>positiu</i>	
								<input type="checkbox"/> <i>positiu</i>	
								<input type="checkbox"/> <i>positiu</i>	
								<input type="checkbox"/> <i>positiu</i>	
								<input type="checkbox"/> <i>positiu</i>	

*Restauració*

Procediment	Producte	Aplicació
<i>Unió fragments</i> <input type="checkbox"/>		
<i>Reintegració</i> <input type="checkbox"/>		
<i>Acabat superfície</i> <input type="checkbox"/>		
<i>Altres</i> <input type="text"/>		

*Inhibició*

Producte	%	Disolvent	Aplicació	Temps	T°C	Assecatge
<i>timol</i>	<i>2</i>	<i>alcohol</i>	<i>bany</i>	<i>2h</i>		<i>ambient</i>

*Consolidació*

Producte	%	Disolvent	Aplicació	Temps	T°C	Assecatge
<i>Paraloid B72</i>	<i>2</i>	<i>acetona</i>	<i>bany</i>	<i>uns segons</i>		<i>ambient</i>

REFERÈNCIES GRÀFIQUES

Nº Gràfic	Suport gràfic	Moment
<i>19895</i>	<i>foto digital</i>	<i>inicial</i>
<i>19786</i>	<i>foto digital</i>	<i>final</i>

EMBALATGE

- Bossa polietilè amb tanca*
- Caixa hermètica*
- Regulador d'humitat*
- Suport especial*
- Altres*

OBSERVACIONS

REFERÈNCIES BIBLIOGRÀFIQUES

RECOMANACIONS DE CONSERVACIÓ

- H.R.
- T.C°
- Lux
- Altres

TRACTAMENT

- Efectuat per*
- Revisat per*
- Data inici*  *Data final*

## IDENTIFICACIÓ DE LA PEÇA

Objecte	Material de substrat	Tècnica	Descripció	Mesures	Dades arqueològiques	
<i>didal</i>	<i>bronze</i>	<i>fossa</i>	<i>Didal amb la part superior decorada amb perforacions i la resta de la superfície amb incissions rodones excepta la part inferior que és lissa</i>	<i>h.</i> 2 cms	<b>Codi Interv.</b>	<b>Denominació intervenció</b>
<b>Tipologia</b>				<i>amp.</i>	<i>100/03</i>	<i>S. Agustí Vell, 2-4</i>
	<b>Estrat superficial</b>			<i>llarg.</i>	<b>Identificació arqueològica</b>	
<b>Cronologia</b>				<i>gruix</i>	<i>UE 08</i>	
				$\emptyset$ 1'5 cms		

## ESTAT DE CONSERVACIÓ

Anàlisi visual				Anàlisi físico-química	
<i>alteracions físiques</i>		<i>productes de corrosió</i>		<b>Tipus d'anàlisi</b>	
<b>Estat peça</b>	<b>Tipus alteració</b>	<b>Prod. corrosió</b>	<b>Afectació</b>		
<i>peça completa</i>	<i>brutícia superficial</i>	<i>clorurs</i>	<i>extesa</i>		
<b>Núm fragments</b>	<i>pedres</i>	<i>carbonats</i>	<i>puntual</i>	<b>Resultats</b>	
	<i>terra</i>				
	<i>deformacions</i>				
	<i>fractura</i>				

## INTERVENCIONS ANTERIORS

Intervencions in situ					Laboratori		OBJECTIUS	
<b>Acció</b>	<b>Producte</b>	<b>%</b>	<b>Disolvent</b>	<b>Sistema aplicació</b>			<input checked="" type="checkbox"/> <i>Neteja</i>	
							<input checked="" type="checkbox"/> <i>Estabilització</i>	
							<input checked="" type="checkbox"/> <i>Consolidació</i>	
							<input type="checkbox"/> <i>Restauració</i>	
							<input checked="" type="checkbox"/> <i>Embalatge</i>	
<input type="checkbox"/> <i>Documentació gràfica</i> <input type="checkbox"/> <i>Veure observacions</i>								

## DOCUMENTACIÓ GRÀFICA

[Més imatges](#)

*imatge inicial*



*imatge final*



**Neteja / Tractament químic**

Tractament	Objectius	Producte	%	Disolvent	Sistema d'aplicació	Temps	T°C	Test	Valoració
A	eliminació de brut.sup. i prod.corrosió	bisturi, microtorns, llapis fibra vidre		alcohol	neteja mecànica			<input type="checkbox"/> positiu	insuficient
B	eliminació de clorurs	AMT* 2 vegades						<input type="checkbox"/> positiu	suficient
C	comprovació de sals dos vegades				campana d'humitat	24h		<input type="checkbox"/> positiu	suficient
								<input type="checkbox"/> positiu	
								<input type="checkbox"/> positiu	
								<input type="checkbox"/> positiu	
								<input type="checkbox"/> positiu	
								<input type="checkbox"/> positiu	
								<input type="checkbox"/> positiu	
								<input type="checkbox"/> positiu	
								<input type="checkbox"/> positiu	
								<input type="checkbox"/> positiu	
								<input type="checkbox"/> positiu	
								<input type="checkbox"/> positiu	
								<input type="checkbox"/> positiu	
								<input type="checkbox"/> positiu	
								<input type="checkbox"/> positiu	
								<input type="checkbox"/> positiu	
								<input type="checkbox"/> positiu	
								<input type="checkbox"/> positiu	
								<input type="checkbox"/> positiu	
								<input type="checkbox"/> positiu	
								<input type="checkbox"/> positiu	
								<input type="checkbox"/> positiu	
								<input type="checkbox"/> positiu	
								<input type="checkbox"/> positiu	
								<input type="checkbox"/> positiu	
								<input type="checkbox"/> positiu	
								<input type="checkbox"/> positiu	
								<input type="checkbox"/> positiu	
								<input type="checkbox"/> positiu	
								<input type="checkbox"/> positiu	
								<input type="checkbox"/> positiu	
								<input type="checkbox"/> positiu	
								<input type="checkbox"/> positiu	

Restauració		
Procediment	Producte	Aplicació
Unió fragments <input type="checkbox"/>		
Reintegració <input type="checkbox"/>		
Acabat superfície <input type="checkbox"/>		
Altres <input type="checkbox"/>		

Inhibició						
Producte	%	Disolvent	Aplicació	Temps	T°C	Assecatge
timol	2	alcohol	bany	2h		ambient

Consolidació						
Producte	%	Disolvent	Aplicació	Temps	T°C	Assecatge
Paraloid B72	2	acetona	bany	uns segons		ambient

REFERÈNCIES GRÀFIQUES		
Nº Gràfic	Suport gràfic	Moment
19897	foto digital	inicial
19788	foto digital	final
19789	foto digital	final

- EMBALATGE**
- Bossa polietilè amb tanca
  - Caixa hermètica
  - Regulador d'humitat
  - Suport especial
  - Altres

**RECOMANACIONS DE CONSERVACIÓ**

H.R.	<input type="text" value="entorn el 30%"/>
T.C°	<input type="text" value="18 - 20 °C"/>
Lux	<input type="text" value="inferior a 50 lux"/>
Altres	<input type="text"/>

**OBSERVACIONS**

\* S'han seguit tots els passos del tractament descrit per William Mourey

**REFERÈNCIES BIBLIOGRÀFIQUES**


**TRACTAMENT**

Efectuat per

Revisat per

Data inici  Data final



## IDENTIFICACIÓ DE LA PEÇA

Objecte	Material de substrat	Tècnica	Descripció	Mesures	Dades arqueològiques		
rosari	bronze/os	fossa/talla	fragment de rosari format per denes d'os i elements metàlics amb dos mides	h.		Codi Interv. <b>100/03</b>	
Tipologia				amp.			Denominació intervenció <b>S.Agustí Vell, 2-4</b>
	Estrat superficial			llarg.	41'5 cms	Identificació arqueològica	
Cronologia				gruix		UE 08	
				∅			

## ESTAT DE CONSERVACIÓ

Anàlisi visual				Anàlisi físico-química	
<i>alteracions físiques</i>		<i>productes de corrosió</i>		Tipus d'anàlisi	
Estat peça	Tipus alteració	Prod. corrosió	Afectació	Resultats	
peça incompleta	brutícia superficial	clorurs	extesa		
Núm fragments	pedres				
5	terra				
	fractura				

## INTERVENCIONS ANTERIORS

Intervencions in situ					Laboratori		OBJECTIUS	
Acció	Producte	%	Disolvent	Sistema aplicació	<input type="checkbox"/> Neteja <input checked="" type="checkbox"/> Estabilització <input checked="" type="checkbox"/> Consolidació <input type="checkbox"/> Restauració <input checked="" type="checkbox"/> Embalatge		<input type="checkbox"/> Documentació gràfica <input type="checkbox"/> Veure observacions	
					<input type="text"/> <input type="text"/> <input type="text"/> <input type="text"/> <input type="text"/>			

## DOCUMENTACIÓ GRÀFICA

[Més imatges](#)

imatge inicial



imatge final



*Neteja / Tractament químic*

Tractament	Objectius	Producte	%	Disolvent	Sistema d'aplicació	Temps	T°C	Test	Valoració
<i>A</i>	<i>eliminació de brut.sup. i prod.corrosió</i>	<i>bisturi, microtorns, llapis fibra vidre</i>		<i>alcohol</i>	<i>neteja mecànica</i>			<input type="checkbox"/> <i>positiu</i>	<i>suficient</i>
								<input type="checkbox"/> <i>positiu</i>	
								<input type="checkbox"/> <i>positiu</i>	
								<input type="checkbox"/> <i>positiu</i>	
								<input type="checkbox"/> <i>positiu</i>	
								<input type="checkbox"/> <i>positiu</i>	
								<input type="checkbox"/> <i>positiu</i>	
								<input type="checkbox"/> <i>positiu</i>	
								<input type="checkbox"/> <i>positiu</i>	
								<input type="checkbox"/> <i>positiu</i>	
								<input type="checkbox"/> <i>positiu</i>	
								<input type="checkbox"/> <i>positiu</i>	
								<input type="checkbox"/> <i>positiu</i>	
								<input type="checkbox"/> <i>positiu</i>	
								<input type="checkbox"/> <i>positiu</i>	
								<input type="checkbox"/> <i>positiu</i>	
								<input type="checkbox"/> <i>positiu</i>	
								<input type="checkbox"/> <i>positiu</i>	
								<input type="checkbox"/> <i>positiu</i>	
								<input type="checkbox"/> <i>positiu</i>	
								<input type="checkbox"/> <i>positiu</i>	
								<input type="checkbox"/> <i>positiu</i>	
								<input type="checkbox"/> <i>positiu</i>	
								<input type="checkbox"/> <i>positiu</i>	
								<input type="checkbox"/> <i>positiu</i>	
								<input type="checkbox"/> <i>positiu</i>	
								<input type="checkbox"/> <i>positiu</i>	
								<input type="checkbox"/> <i>positiu</i>	

*Restauració*

Procediment	Producte	Aplicació
<i>Unió fragments</i> <input type="checkbox"/>		
<i>Reintegració</i> <input type="checkbox"/>		
<i>Acabat superfície</i> <input type="checkbox"/>		
<i>Altres</i>		

*Inhibició*

Producte	%	Disolvent	Aplicació	Temps	T°C	Assecatge
<i>timol</i>	<i>2</i>	<i>alcohol</i>	<i>bany</i>	<i>2h</i>		<i>ambient</i>

*Consolidació*

Producte	%	Disolvent	Aplicació	Temps	T°C	Assecatge
<i>PVA</i>	<i>2</i>	<i>acetona</i>	<i>bany</i>	<i>uns segons</i>		<i>ambient</i>

REFERÈNCIES GRÀFIQUES

Nº Gràfic	Suport gràfic	Moment
<i>19898</i>	<i>foto digital</i>	<i>inicial</i>
<i>19790</i>	<i>foto digital</i>	<i>final</i>

EMBALATGE

- Bossa polietilè amb tanca*
- Caixa hermètica*
- Regulador d'humitat*
- Suport especial*
- Altres*

RECOMANACIONS DE CONSERVACIÓ

H.R.	<i>entorn el 30%</i>
T.C°	<i>18 - 20 °C</i>
Lux	<i>inferior a 50 lux</i>
Altres	<input type="text"/>

OBSERVACIONS

*No es sotmet a la comprovació de sals donada la composició amb elements orgànics junt amb el bronze*

REFERÈNCIES BIBLIOGRÀFIQUES

<input type="text"/>
<input type="text"/>
<input type="text"/>
<input type="text"/>

TRACTAMENT

<i>Efectuat per</i>	<i>Isabel Parra</i>		
<i>Revisat per</i>	<input type="text"/>		
<i>Data inici</i>	<i>04/12/2006</i>	<i>Data final</i>	<i>28/12/2006</i>

## IDENTIFICACIÓ DE LA PEÇA

Objecte	Material de substrat	Tècnica	Descripció	Mesures	Dades arqueològiques	
clavilla/ xinxeta	bronze	fossa	-peça formada per tres parts: 1 ovalada, cos central rectangular i rosca a l'altre extrem. Mides: 2'86 alçada x 2 cms amplada. - Xinxeta amb cabota còncaua. Mides: 1'46 cms alçada x 1'15 diàmetre	h.		Codi Interv. <b>100/03</b> Denominació intervenció <b>S.Agustí Vell, 2-4</b>
Tipologia				amp.		
	Estrat superficial			llarg.		Identificació arqueològica <b>UE 142</b>
Cronologia				gruix		
				Ø		

## ESTAT DE CONSERVACIÓ

Anàlisi visual				Anàlisi físico-química	
<i>alteracions físiques</i>		<i>productes de corrosió</i>		Tipus d'anàlisi	
Estat peça	Tipus alteració	Prod. corrosió	Afectació		
peça completa	brutícia superficial	clorurs	extesa		
Núm fragments	terra	carbonats	puntual		
	concrecions calç	òxids	puntual		
	deformacions				
				Resultats	

## INTERVENCIONS ANTERIORS

Intervencions in situ					Laboratori		OBJECTIUS	
Acció	Producte	%	Disolvent	Sistema aplicació			<input checked="" type="checkbox"/> Neteja	
							<input checked="" type="checkbox"/> Estabilització	
							<input checked="" type="checkbox"/> Consolidació	
							<input type="checkbox"/> Restauració	
							<input checked="" type="checkbox"/> Embalatge	
<input type="checkbox"/> Documentació gràfica <input type="checkbox"/> Veure observacions								

## DOCUMENTACIÓ GRÀFICA

[Més imatges](#)

imatge inicial



imatge final



**Neteja / Tractament químic**

Tractament	Objectius	Producte	%	Disolvent	Sistema d'aplicació	Temps	T°C	Test	Valoració
A	eliminació de brut.sup. i prod.corrosió	bisturí, microtorns , llapis fibra vidre		alcohol	neteja mecànica			<input type="checkbox"/> positiu	suficient
B	comprovació de sals				campana d'humitat	24h		<input type="checkbox"/> positiu	suficient
								<input type="checkbox"/> positiu	
								<input type="checkbox"/> positiu	
								<input type="checkbox"/> positiu	
								<input type="checkbox"/> positiu	
								<input type="checkbox"/> positiu	
								<input type="checkbox"/> positiu	
								<input type="checkbox"/> positiu	
								<input type="checkbox"/> positiu	
								<input type="checkbox"/> positiu	
								<input type="checkbox"/> positiu	
								<input type="checkbox"/> positiu	
								<input type="checkbox"/> positiu	
								<input type="checkbox"/> positiu	
								<input type="checkbox"/> positiu	
								<input type="checkbox"/> positiu	
								<input type="checkbox"/> positiu	
								<input type="checkbox"/> positiu	
								<input type="checkbox"/> positiu	
								<input type="checkbox"/> positiu	
								<input type="checkbox"/> positiu	
								<input type="checkbox"/> positiu	
								<input type="checkbox"/> positiu	
								<input type="checkbox"/> positiu	
								<input type="checkbox"/> positiu	
								<input type="checkbox"/> positiu	
								<input type="checkbox"/> positiu	
								<input type="checkbox"/> positiu	
								<input type="checkbox"/> positiu	
								<input type="checkbox"/> positiu	

### Restauració

Procediment	Producte	Aplicació
Unió fragments <input type="checkbox"/>		
Reintegració <input type="checkbox"/>		
Acabat superfície <input type="checkbox"/>		
Altres <input type="text"/>		

### Inhibició

Producte	%	Disolvent	Aplicació	Temps	T°C	Assecatge
timol	2	alcohol	bany	2h		ambient

### Consolidació

Producte	%	Disolvent	Aplicació	Temps	T°C	Assecatge
Paraloid B72	2	acetona	bany	uns segons		ambient

### REFERÈNCIES GRÀFIQUES

Nº Gràfic	Suport gràfic	Moment
19899	foto digital	inicial
19791	foto digital	final

### EMBALATGE

- Bossa polietilè amb tanca
- Caixa hermètica
- Regulador d'humitat
- Suport especial
- Altres

### RECOMANACIONS DE CONSERVACIÓ

H.R.

T.C°

Lux

Altres

### OBSERVACIONS

### REFERÈNCIES BIBLIOGRÀFIQUES


### TRACTAMENT

Efectuat per

Revisat per

Data inici  Data final

## IDENTIFICACIÓ DE LA PEÇA

Objecte	Material de substrat	Tècnica	Descripció	Mesures	Dades arqueològiques		
<i>cullera/ forquilla</i>	<i>indeterminat</i>	<i>fossa</i>	<i>conjunt de frag. tres forquilles una espècie d'espàtula, recipient de cullera i dos frag. de nansa de coberts. formades de metall indeterminat gris fosc i recobertes de capa platejada. diferents mides</i>	<i>h.</i>		<b>Codi Interv.</b>	<b>Denominació intervenció</b>
<b>Tipologia</b>				<i>amp.</i>		<i>100/03</i>	<i>S.Agustí Vell, 2-4</i>
	<b>Estrat superficial</b>			<i>llarg.</i>		<b>Identificació arqueològica</b>	
<b>Cronologia</b>				<i>gruix</i>		<i>UE 93</i>	
				$\emptyset$			

## ESTAT DE CONSERVACIÓ

Anàlisi visual				Anàlisi físico-química	
<i>alteracions físiques</i>		<i>productes de corrosió</i>		<b>Tipus d'anàlisi</b>	
<b>Estat peça</b>	<b>Tipus alteració</b>	<b>Prod. corrosió</b>	<b>Afectació</b>		
<i>peça incompleta</i>	<i>brutícia superficial</i>	<i>clorurs</i>	<i>extesa</i>		
<b>Núm fragments</b>	<i>pedres</i>	<i>carbonats</i>	<i>extesa</i>	<b>Resultats</b>	
	<i>terra</i>				

## INTERVENCIONS ANTERIORS

Intervencions in situ					Laboratori		OBJECTIUS	
<b>Acció</b>	<b>Producte</b>	<b>%</b>	<b>Disolvent</b>	<b>Sistema aplicació</b>			<input checked="" type="checkbox"/> <i>Neteja</i>	
							<input type="checkbox"/> <i>Estabilització</i>	
							<input type="checkbox"/> <i>Consolidació</i>	
							<input type="checkbox"/> <i>Restauració</i>	
							<input checked="" type="checkbox"/> <i>Embalatge</i>	
<input type="checkbox"/> <i>Documentació gràfica</i> <input type="checkbox"/> <i>Veure observacions</i>								

## DOCUMENTACIÓ GRÀFICA

[Més imatges](#)

*imatge inicial*



*imatge final*



*Neteja / Tractament químic*

Tractament	Objectius	Producte	%	Disolvent	Sistema d'aplicació	Temps	T°C	Test	Valoració
A	eliminació de brut.sup. i prod.corrosió	bisturí, microtom		alcohol i aigua	neteja mecànica			<input type="checkbox"/> positiu	insuficient
B	eliminació de concrecions	hexametafosfat sòdic	5	aigua dest.	bany	5 dies		<input type="checkbox"/> positiu	suficient
C	neutralització	aigua destil.lada				5 dies		<input type="checkbox"/> positiu	suficient
A	repetició del tractament							<input type="checkbox"/> positiu	
								<input type="checkbox"/> positiu	
								<input type="checkbox"/> positiu	
								<input type="checkbox"/> positiu	
								<input type="checkbox"/> positiu	
								<input type="checkbox"/> positiu	
								<input type="checkbox"/> positiu	
								<input type="checkbox"/> positiu	
								<input type="checkbox"/> positiu	
								<input type="checkbox"/> positiu	
								<input type="checkbox"/> positiu	
								<input type="checkbox"/> positiu	
								<input type="checkbox"/> positiu	
								<input type="checkbox"/> positiu	
								<input type="checkbox"/> positiu	
								<input type="checkbox"/> positiu	
								<input type="checkbox"/> positiu	
								<input type="checkbox"/> positiu	
								<input type="checkbox"/> positiu	
								<input type="checkbox"/> positiu	
								<input type="checkbox"/> positiu	
								<input type="checkbox"/> positiu	
								<input type="checkbox"/> positiu	
								<input type="checkbox"/> positiu	
								<input type="checkbox"/> positiu	
								<input type="checkbox"/> positiu	
								<input type="checkbox"/> positiu	
								<input type="checkbox"/> positiu	
								<input type="checkbox"/> positiu	
								<input type="checkbox"/> positiu	

*Restauració*

Procediment	Producte	Aplicació
Unió fragments <input checked="" type="checkbox"/>	Araldit ràpid	
Reintegració <input type="checkbox"/>		
Acabat superfície <input type="checkbox"/>		
Altres <input type="text"/>		

*Inhibició*

Producte	%	Disolvent	Aplicació	Temps	T°C	Assecatge

*Consolidació*

Producte	%	Disolvent	Aplicació	Temps	T°C	Assecatge

**REFERÈNCIES GRÀFIQUES**

Nº Gràfic	Suport gràfic	Moment
19900	foto digital	inicial
19901	foto digital	inicial
19902	foto digital	inicial
19903	foto digital	inicial
19792	foto digital	final

**EMBALATGE**

- Bossa polietilè amb tanca
- Caixa hermètica
- Regulador d'humitat
- Suport especial
- Altres

**RECOMANACIONS DE CONSERVACIÓ**

H.R.

T.C°

Lux

Altres

**OBSERVACIONS**

*En el procés de neteja es trenquen alguns dels fragments*

**REFERÈNCIES BIBLIOGRÀFIQUES**

**TRACTAMENT**

Efectuat per

Revisat per

Data inici  Data final

## IDENTIFICACIÓ DE LA PEÇA

Objecte	Material de substrat	Tècnica	Descripció	Mesures	Dades arqueològiques	
tascó	ferro	fossa	Peça allargada amb cabota rectangular, és de secció quadrada a la part tocant a la cabota i es va estretar fins a l'altre extrem fins a ser tallant. Serveix per esberlar pedra o fusta.	h. 9'4 cm	Codi Interv.	Denominació intervenció
Tipologia				amp. 2'6	100/03	S. Agustí Vell, 2-4
	Estrat superficial			llarg.	Identificació arqueològica	
Cronologia				gruix	UE 73	
				∅		

## ESTAT DE CONSERVACIÓ

Anàlisi visual				Anàlisi físico-química	
<i>alteracions físiques</i>		<i>productes de corrosió</i>		Tipus d'anàlisi	
Estat peça	Tipus alteració	Prod. corrosió	Afectació	Resultats	
peça completa	brutícia superficial	òxids	extesa		
Núm fragments	terra concrec.	clorurs	puntual		
	esquerdes				
	separació plaques				
	pèrdua matèria				

## INTERVENCIONS ANTERIORS

Intervencions in situ					Laboratori		OBJECTIUS	
Acció	Producte	%	Disolvent	Sistema aplicació			<input checked="" type="checkbox"/> Neteja	
embalatge	bossa polietilè, caixa hermètica						<input checked="" type="checkbox"/> Estabilització	
							<input checked="" type="checkbox"/> Consolidació	
							<input type="checkbox"/> Restauració	
							<input checked="" type="checkbox"/> Embalatge	
<input type="checkbox"/> Documentació gràfica <input type="checkbox"/> Veure observacions								

## DOCUMENTACIÓ GRÀFICA

[Més imatges](#)

imatge inicial



imatge final



**PROCÉS CONSERVACIÓ-RESTAURACIÓ**

*Neteja / Tractament químic*

Tractament	Objectius	Producte	%	Disolvent	Sistema d'aplicació	Temps	T°C	Test	Valoració
<i>A</i>	<i>eliminació de brut.sup. i prod.corrosió</i>	<i>bisturí, microtom, raspall metàl·lic</i>			<i>neteja mecànica</i>			<input type="checkbox"/> <i>positiu</i>	<i>insuficient</i>
<i>B</i>	<i>eliminació de brut.sup. i prod.corrosió</i>	<i>bicarbonat sòdic</i>			<i>microabrasímetre a 2bar</i>			<input type="checkbox"/> <i>positiu</i>	<i>suficient</i>
<i>C</i>	<i>eliminació de brutícia superficial</i>	<i>raspall sintètic, pinzell</i>		<i>alcohol</i>	<i>immersió</i>			<input type="checkbox"/> <i>positiu</i>	<i>suficient</i>
<i>D</i>	<i>assecatge</i>				<i>ambient</i>			<input type="checkbox"/> <i>positiu</i>	
								<input type="checkbox"/> <i>positiu</i>	
								<input type="checkbox"/> <i>positiu</i>	
								<input type="checkbox"/> <i>positiu</i>	
								<input type="checkbox"/> <i>positiu</i>	
								<input type="checkbox"/> <i>positiu</i>	
								<input type="checkbox"/> <i>positiu</i>	
								<input type="checkbox"/> <i>positiu</i>	
								<input type="checkbox"/> <i>positiu</i>	
								<input type="checkbox"/> <i>positiu</i>	
								<input type="checkbox"/> <i>positiu</i>	
								<input type="checkbox"/> <i>positiu</i>	
								<input type="checkbox"/> <i>positiu</i>	
								<input type="checkbox"/> <i>positiu</i>	
								<input type="checkbox"/> <i>positiu</i>	
								<input type="checkbox"/> <i>positiu</i>	
								<input type="checkbox"/> <i>positiu</i>	
								<input type="checkbox"/> <i>positiu</i>	
								<input type="checkbox"/> <i>positiu</i>	
								<input type="checkbox"/> <i>positiu</i>	
								<input type="checkbox"/> <i>positiu</i>	
								<input type="checkbox"/> <i>positiu</i>	
								<input type="checkbox"/> <i>positiu</i>	
								<input type="checkbox"/> <i>positiu</i>	
								<input type="checkbox"/> <i>positiu</i>	

*Restauració*

Procediment	Producte	Aplicació
<i>Unió fragments</i> <input type="checkbox"/>		
<i>Reintegració</i> <input type="checkbox"/>		
<i>Acabat superfície</i> <input type="checkbox"/>		
<i>Altres</i> <input type="checkbox"/>		

*Inhibició*

Producte	%	Disolvent	Aplicació	Temps	T°C	Assecatge
<i>àcid tànic</i>	<i>5</i>	<i>alcohol</i>	<i>bany</i>	<i>Uns segons</i>		<i>ambient</i>

*Consolidació*

Producte	%	Disolvent	Aplicació	Temps	T°C	Assecatge
<i>Paraloid B-48 S</i>	<i>2</i>	<i>toluè</i>	<i>pinzell</i>			<i>ambient</i>

**REFERÈNCIES GRÀFIQUES**

Nº Gràfic	Suport gràfic	Moment
<i>I 8386</i>	<i>foto digital</i>	<i>inicial</i>
<i>I 8386a</i>	<i>foto digital</i>	<i>inicial</i>
<i>F 8386</i>	<i>foto digital</i>	<i>final</i>
<i>F 8386a</i>	<i>foto digital</i>	<i>final</i>

**EMBALATGE**

<input checked="" type="checkbox"/> <i>Bossa polietilè amb tanca</i>
<input checked="" type="checkbox"/> <i>Caixa hermètica</i>
<input type="checkbox"/> <i>Regulador d'humitat</i>
<input type="checkbox"/> <i>Suport especial</i> <input type="text"/>
<input type="checkbox"/> <i>Altres</i> <input type="text"/>

**RECOMANACIONS DE CONSERVACIÓ**

H.R.	<input data-bbox="1480 1893 1980 1923" type="text" value="entorn el 30%"/>
T.C°	<input data-bbox="1480 1961 1980 1991" type="text" value="18 - 20 °C"/>
Lux	<input data-bbox="1480 2030 1980 2059" type="text" value="inferior a 50 lux"/>
Altres	<input data-bbox="1480 2098 1980 2128" type="text"/>

**OBSERVACIONS**

**REFERÈNCIES BIBLIOGRÀFIQUES**

**TRACTAMENT**

<i>Efectuat per</i>	<input data-bbox="1543 2703 1980 2733" type="text" value="Isabel Parra"/>		
<i>Revisat per</i>	<input data-bbox="1543 2760 1980 2789" type="text" value="Montserrat Pugès"/>		
<i>Data inici</i>	<input data-bbox="1514 2813 1671 2843" type="text" value="06/02/2008"/>	<i>Data final</i>	<input data-bbox="1818 2813 1980 2843" type="text" value="16/04/2008"/>



## IDENTIFICACIÓ DE LA PEÇA

Objecte	Material de substrat	Tècnica	Descripció	Mesures	Dades arqueològiques	
<i>Eina (ganivet?)</i>	<i>ferro</i>	<i>fossa</i>	<i>Peça de secció plana més prima en un dels seus extrems . Forma un angle quasi recte, més corvat a la línia externa Presenta un forat a la fulla</i>	<i>h.</i> <i>8 cm</i>	<b>Codi Interv.</b>	<b>Denominació intervenció</b>
<b>Tipologia</b>				<i>amp.</i>	<i>100/03</i>	<i>S.Agustí Vell, 2-4</i>
	<b>Estrat superficial</b>			<i>llarg.</i> <i>13'5 cm</i>	<b>Identificació arqueològica</b>	
<b>Cronologia</b>				<i>gruix</i>	<i>UE 32</i>	
				$\emptyset$		

## ESTAT DE CONSERVACIÓ

Anàlisi visual				Anàlisi físico-química	
<i>alteracions físiques</i>		<i>productes de corrosió</i>		<b>Tipus d'anàlisi</b>	
<b>Estat peça</b>	<b>Tipus alteració</b>	<b>Prod. corrosió</b>	<b>Afectació</b>		
<i>peça incompleta</i>	<i>brutícia superficial</i>	<i>òxids</i>	<i>total</i>		
<b>Núm fragments</b>	<i>pèrdua matèria</i>	<i>clorurs</i>	<i>puntual</i>	<b>Resultats</b>	
	<i>pedres</i>				
	<i>separació plaques</i>				
	<i>mineralització</i>				

## INTERVENCIONS ANTERIORS

Intervencions in situ					Laboratori		OBJECTIUS	
<b>Acció</b>	<b>Producte</b>	<b>%</b>	<b>Disolvent</b>	<b>Sistema aplicació</b>			<input checked="" type="checkbox"/> <i>Neteja</i>	
<i>embalatge</i>	<i>bossa polietilè, caixa hermètica</i>						<input checked="" type="checkbox"/> <i>Estabilització</i>	
							<input checked="" type="checkbox"/> <i>Consolidació</i>	
							<input checked="" type="checkbox"/> <i>Restauració</i>	
							<input checked="" type="checkbox"/> <i>Embalatge</i>	
<input type="checkbox"/> <i>Documentació gràfica</i> <input type="checkbox"/> <i>Veure observacions</i>								

## DOCUMENTACIÓ GRÀFICA

[Més imatges](#)

*imatge inicial*



*imatge final*



**PROCÉS CONSERVACIÓ-RESTAURACIÓ**

*Neteja / Tractament químic*

Tractament	Objectius	Producte	%	Disolvent	Sistema d'aplicació	Temps	T°C	Test	Valoració
A	eliminació de brut.sup. i prod.corrosió	bisturí, microtom, raspall metàl·lic			neteja mecànica			<input type="checkbox"/> positiu	insuficient
B	eliminació de brut.sup. i prod.corrosió	bicarbonat sòdic			microabrasímetre a 2bar			<input type="checkbox"/> positiu	suficient
C	eliminació de brut.sup. i prod.corrosió	raspall sintètic, pinzell		alcohol	bany			<input type="checkbox"/> positiu	suficient
D	assecatge				armari estufa	2h	50	<input type="checkbox"/> positiu	suficient
								<input type="checkbox"/> positiu	
								<input type="checkbox"/> positiu	
								<input type="checkbox"/> positiu	
								<input type="checkbox"/> positiu	
								<input type="checkbox"/> positiu	
								<input type="checkbox"/> positiu	
								<input type="checkbox"/> positiu	
								<input type="checkbox"/> positiu	
								<input type="checkbox"/> positiu	
								<input type="checkbox"/> positiu	
								<input type="checkbox"/> positiu	
								<input type="checkbox"/> positiu	
								<input type="checkbox"/> positiu	
								<input type="checkbox"/> positiu	
								<input type="checkbox"/> positiu	
								<input type="checkbox"/> positiu	
								<input type="checkbox"/> positiu	
								<input type="checkbox"/> positiu	
								<input type="checkbox"/> positiu	
								<input type="checkbox"/> positiu	
								<input type="checkbox"/> positiu	
								<input type="checkbox"/> positiu	
								<input type="checkbox"/> positiu	
								<input type="checkbox"/> positiu	
								<input type="checkbox"/> positiu	
								<input type="checkbox"/> positiu	
								<input type="checkbox"/> positiu	
								<input type="checkbox"/> positiu	

*Restauració*

Procediment	Producte	Aplicació
Unió fragments <input type="checkbox"/>		
Reintegració <input checked="" type="checkbox"/>	massilla de polièster	espàtula
Acabat superfície <input type="checkbox"/>		
Altres <input type="checkbox"/>		

*Inhibició*

Producte	%	Disolvent	Aplicació	Temps	T°C	Assecatge
àcid tànic	2	alcohol	bany	2h		ambient

*Consolidació*

Producte	%	Disolvent	Aplicació	Temps	T°C	Assecatge
Paraloid B-48 S	2	toluè	pinzell	uns segons		ambient

**REFERÈNCIES GRÀFIQUES**

Nº Gràfic	Suport gràfic	Moment
I 8385	foto digital	inicial
I 8385a	foto digital	inicial
F 8385	foto digital	final
F 8385 a	foto digital	final

**EMBALATGE**

- Bossa polietilè amb tanca
- Caixa hermètica
- Regulador d'humitat
- Suport especial
- Altres

**RECOMANACIONS DE CONSERVACIÓ**

H.R.

T.C°

Lux

Altres

**OBSERVACIONS**

**REFERÈNCIES BIBLIOGRÀFIQUES**

**TRACTAMENT**

Efectuat per

Revisat per

Data inici  Data final

## IDENTIFICACIÓ DE LA PEÇA

Objecte	Material de substrat	Tècnica	Descripció	Mesures	Dades arqueològiques	
<i>indeterminat</i>	<i>vidre</i>	<i>bufat</i>	<i>frag. de vidre blanc;verdós; blanc amb decoració blava en cordó; blanc decorat amb ratlles blanques, grogues i blaves; frag. amb costelles. Amb forma i sense forma</i>	<i>h.</i>	<input type="text"/>	Codi Interv. <input type="text" value="100/03"/> Denominació intervenció <input type="text" value="S.Agustí Vell, 2-4"/>
Tipologia				<i>amp.</i>	<input type="text"/>	
	Estrat superficial			<i>llarg.</i>	<input type="text"/>	Identificació arqueològica <i>Ues: 39, 47, 57, 68, 71, 77, 128, 129, 134, 176,</i>
Cronologia				<i>gruix</i>	<input type="text"/>	
				$\emptyset$	<input type="text"/>	

## ESTAT DE CONSERVACIÓ

Anàlisi visual				Anàlisi físico-química	
Estat peça	Núm fragments	<input checked="" type="checkbox"/> Documentació gràfica		Objectius	Resultats
	<i>48</i>	<input type="checkbox"/> Veure observacions		Característiques tècniques	
<i>formes d'alteració</i>					<input type="checkbox"/> Veure documents aportats
Substrat	Afectació	Estrat superficial	Afectació	<i>Valoració</i>	
<i>iridescència</i>	<i>extesa</i>	<i>brutícia superficial</i>	<i>extesa</i>		
<i>opacificació</i>	<i>puntual</i>	<i>concreció</i>	<i>puntual</i>		
<i>fractura</i>					

## OBJECTIUS DEL TRACTAMENT

Neteja
  Eliminació intervencions anteriors
  Estabilització
  Restauració
  Consolidació
  Embalatge

## DOCUMENTACIÓ GRÀFICA

[Més imatges](#)

*imatge inicial*



*imatge final*



**INTERVENCIIONS ANTERIORS**

*Intervencions in situ*

*Laboratori*

Acció	Producte	%	Disolvent	Sistema aplicació

Documentació aportada:  Gràfica   Altres

Veure observacions

**PROCÉS CONSERVACIÓ-RESTAURACIÓ**

*Neteja / Tractament químic*

Tractament	Objectius	Producte	Sistema d'aplicació	Temps	T°C	Valoració
A	<i>eliminació de brutícia superficial</i>	<i>alcohol 50% + aigua destil.lada 50%</i>	<i>cotó</i>			<i>suficient</i>
B	<i>eliminació de concrecions</i>	<i>alcohol</i>	<i>neteja mecànica</i>			<i>suficient</i>

*Restauració*

Procediment	Producte	Aplicació

*Consolidació*

Tipus	Producte	%	Disolvent	Sistema aplicació

**EMBALATGE / PRESENTACIÓ**

Tipus	Producte
<i>bossa</i>	<i>polietilè</i>
<i>caixa</i>	<i>plàstic</i>

**REFERÈNCIES GRÀFIQUES**

Nº Gràfic	Suport gràfic	Moment
<i>19905</i>	<i>foto digital</i>	<i>inicial</i>
<i>19906</i>	<i>foto digital</i>	<i>inicial</i>
<i>19794</i>	<i>foto digital</i>	<i>final</i>
<i>19795</i>	<i>foto digital</i>	<i>final</i>

**OBSERVACIONS**

*vidres de diferents mides*

**RECOMANACIONS DE CONSERVACIÓ**

H.R.   
 T.C°   
 Lux   
 Altres

**REFERÈNCIES BIBLIOGRÀFIQUES**

**TRACTAMENT**

Efectuat per   
 Revisat per   
 Data inici  Data final

## IDENTIFICACIÓ DE LA PEÇA

Objecte	Material de substrat	Tècnica	Descripció	Mesures	Dades arqueològiques		
<i>coll ampolla/altres</i>	<i>vidre</i>		<i>vidres verds; blancs, -coll d'ampolla verd amb cordó en relleu - base vidre blanc i part de paret decorada amb costelles</i>	<i>h.</i>	<input type="text"/>	<b>Codi Interv.</b> <i>100/03</i>	<b>Denominació intervenció</b> <i>S.Agustí Vell, 2-4</i>
<b>Tipologia</b>				<i>amp.</i>	<input type="text"/>		
	<b>Estrat superficial</b>			<i>llarg.</i>	<i>coll 10'7</i>		
<b>Cronologia</b>				<i>gruix</i>	<input type="text"/>		
				$\emptyset$	<i>3'4</i>	<b>Identificació arqueològica</b> <i>UE 06</i>	

## ESTAT DE CONSERVACIÓ

<i>Anàlisi visual</i>				<i>Anàlisi físico-química</i>	
<b>Estat peça</b> <i>peça incompleta</i>	<b>Núm fragments</b> <i>39</i>	<input checked="" type="checkbox"/> <i>Documentació gràfica</i>	<b>Objectius</b> <input type="text"/>		
<i>formes d'alteració</i>		<input type="checkbox"/> <i>Veure observacions</i>			
<b>Substrat</b>	<b>Afectació</b>	<b>Estrat superficial</b>	<b>Característiques tècniques</b>	<input type="checkbox"/> <i>Veure documents aportats</i>	
<i>iridescència</i>	<i>extesa</i>	<i>brutícia superficial</i>	<input type="text"/>		
<i>opacificació</i>	<i>puntual</i>	<i>concreció</i>			
<i>esquerda</i>	<i>puntual</i>				
<i>pèrdues</i>	<i>puntual</i>				
			<b>Valoració</b> <input type="text"/>		

## OBJECTIUS DEL TRACTAMENT

*Neteja*  
  *Eliminació intervencions anteriors*  
  *Estabilització*  
  *Restauració*  
  *Consolidació*  
  *Embalatge*

## DOCUMENTACIÓ GRÀFICA

[Més imatges](#)

*imatge inicial*



*imatge final*



INTERVENCIIONS ANTERIORS

*Intervencions in situ*

*Laboratori*

Acció	Producte	%	Disolvent	Sistema aplicació


Documentació aportada:  Gràfica  Altres

Veure observacions

PROCÉS CONSERVACIÓ-RESTAURACIÓ

*Neteja / Tractament químic*

Tractament	Objectius	Producte	Sistema d'aplicació	Temps	T°C	Valoració
<i>A</i>	<i>eliminació de brutícia superficial</i>	<i>alcohol 50% + aigua destil.lada 50%</i>	<i>cotó</i>			<i>suficient</i>
<i>B</i>	<i>eliminació de concrecions</i>	<i>alcohol 50% + aigua destil.lada 50%</i>	<i>bisturí</i>			<i>suficient</i>

*Restauració*

Procediment	Producte	Aplicació

*Consolidació*

Tipus	Producte	%	Disolvent	Sistema aplicació

EMBALATGE / PRESENTACIÓ

Tipus	Producte
<i>Bossa</i>	<i>polietilè</i>
<i>caixa</i>	<i>plàstic</i>

REFERÈNCIES GRÀFIQUES

Nº Gràfic	Suport gràfic	Moment
<i>19907</i>	<i>foto digital</i>	<i>inicial</i>
<i>19796</i>	<i>foto digital</i>	<i>final</i>

OBSERVACIONS


RECOMANACIONS DE CONSERVACIÓ

H.R.   
T.C°   
Lux   
Altres

REFERÈNCIES BIBLIOGRÀFIQUES


TRACTAMENT

Efectuat per   
Revisat per   
Data inici  Data final

## IDENTIFICACIÓ DE LA PEÇA

Objecte	Material de substrat	Tècnica	Descripció	Mesures	Dades arqueològiques	
ampolla/got	vidre	bufat	- coll ampolla i part de paret de vidre de color marró. Mides: 6'1 cms alçada x 3'3 cms diàmetre - base de got blanc. Mides: 5'3 cms diàmetre x 4'3 cms alçada - diferents fragments	h.		Codi Interv. <b>100/03</b> Denominació intervenció <b>S.Agustí Vell, 2-4</b>
Tipologia				amp.		
	Estrat superficial			llarg.		Identificació arqueològica <b>UEs; 141.142</b>
Cronologia				gruix		
				∅		

## ESTAT DE CONSERVACIÓ

Anàlisi visual				Anàlisi físico-química	
Estat peça	Núm fragments	<input checked="" type="checkbox"/> Documentació gràfica	Objectius		
peça incompleta	21	<input type="checkbox"/> Veure observacions			
formes d'alteració				Resultats	
Substrat	Afectació	Estrat superficial	Afectació	<input type="checkbox"/> Veure documents aportats	
iridescència	extesa	brutícia superficial	total		
opacificació	puntual	concreció	puntual		
esquerda	puntual				
pèrdues	puntual				
				Valoració	

## OBJECTIUS DEL TRACTAMENT

Neteja  
  Eliminació intervencions anteriors  
  Estabilització  
  Restauració  
  Consolidació  
  Embalatge


## DOCUMENTACIÓ GRÀFICA

Més imatges

imatge inicial



imatge final



# INTERVENCIÓNS ANTERIORS

## Intervencions in situ

## Laboratori

Acció	Producte	%	Disolvent	Sistema aplicació


Documentació aportada:  Gràfica \_\_\_\_\_  Altres \_\_\_\_\_  Veure observacions

## PROCÉS CONSERVACIÓ-RESTAURACIÓ

### Neteja / Tractament químic

Tractament	Objectius	Producte	Sistema d'aplicació	Temps	T°C	Valoració
A	eliminació de brutícia superficial	alcohol 50% + aigua destil.lada 50%	cotó			suficient
B	eliminació de concrecions	alcohol 50% + aigua destil.lada 50%/bisturi	neteja mecànica			suficient

### Restauració

Procediment	Producte	Aplicació

### Consolidació

Tipus	Producte	%	Disolvent	Sistema aplicació

### EMBALATGE / PRESENTACIÓ

Tipus	Producte
bossa	polietilè
caixa	plàstic

### REFERÈNCIES GRÀFIQUES

Nº Gràfic	Suport gràfic	Moment
19908	foto digital	inicial
19797	foto digital	final

### OBSERVACIONS

### RECOMANACIONS DE CONSERVACIÓ

H.R.

T.C°

Lux

Altres

### REFERÈNCIES BIBLIOGRÀFIQUES

### TRACTAMENT

Efectuat per

Revisat per

Data inici  Data final



## IDENTIFICACIÓ DE LA PEÇA

Objecte	Material de substrat	Tècnica	Descripció	Mesures	Dades arqueològiques	
nansa	vidre	bufat	nansa de vidre verd i dos frag informes	h.		Codi Interv. <b>100/03</b> Denominació intervenció <b>S.Agustí Vell, 2-4</b>
Tipologia				amp.	2 cms	
	Estrat superficial			llarg.	5'8	Identificació arqueològica <b>UE 07</b>
Cronologia				gruix		
				∅		

## ESTAT DE CONSERVACIÓ

Anàlisi visual				Anàlisi físico-química	
Estat peça <i>peça incompleta</i>	Núm fragments <i>3</i>	<input checked="" type="checkbox"/> Documentació gràfica			
		<input type="checkbox"/> Veure observacions			
<i>formes d'alteració</i>					
Substrat	Afectació	Estrat superficial	Afectació	Objectius	
<i>iridescència</i>	<i>extesa</i>	<i>brutícia superficial</i>	<i>total</i>	Resultats	
		<i>concreció</i>	<i>puntual</i>	<input type="checkbox"/> Veure documents aportats	
				<i>Valoració</i>	

## OBJECTIUS DEL TRACTAMENT

Neteja  
  Eliminació intervencions anteriors  
  Estabilització  
  Restauració  
  Consolidació  
  Embalatge

## DOCUMENTACIÓ GRÀFICA

Més imatges

*imatge inicial*



*imatge final*



**INTERVENCIONS ANTERIORS**

*Intervencions in situ*

*Laboratori*

Acció	Producte	%	Disolvent	Sistema aplicació


Documentació aportada:  Gràfica  Altres  Veure observacions

**PROCÉS CONSERVACIÓ-RESTAURACIÓ**

*Neteja / Tractament químic*

Tractament	Objectius	Producte	Sistema d'aplicació	Temps	T°C	Valoració
<i>A</i>	<i>eliminació de brutícia superficial</i>	<i>alcohol 50% + aigua destil.lada 50%</i>	<i>cotó</i>			<i>suficient</i>
<i>B</i>	<i>eliminació de concrecions</i>	<i>alcohol/bisturi</i>	<i>neteja mecànica</i>			<i>suficient</i>

*Restauració*

Procediment	Producte	Aplicació

*Consolidació*

Tipus	Producte	%	Disolvent	Sistema aplicació

**EMBALATGE / PRESENTACIÓ**

Tipus	Producte
<i>bossa</i>	<i>polietilè</i>
<i>caixa</i>	<i>plàstic</i>

**REFERÈNCIES GRÀFIQUES**

Nº Gràfic	Suport gràfic	Moment
<i>19909</i>	<i>foto digital</i>	<i>inicial</i>
<i>19798</i>	<i>foto digital</i>	<i>final</i>

**OBSERVACIONS**

**RECOMANACIONS DE CONSERVACIÓ**

H.R.	<i>30%</i>
T.C°	<i>18 -20 °C</i>
Lux	<i>entorn els 50 lux</i>
Altres	

**REFERÈNCIES BIBLIOGRÀFIQUES**

**TRACTAMENT**

<i>Efectuat per</i>	<i>Isabel Parra</i>
<i>Revisat per</i>	
<i>Data inici</i>	<i>30/12/2006</i>
<i>Data final</i>	<i>30/12/2006</i>

## IDENTIFICACIÓ DE LA PEÇA

Objecte	Material de substrat	Tècnica	Descripció	Mesures	Dades arqueològiques	
broc	vidre	bufat	broc de vidre amb petita nansa . A la part oposada sembla que queden restes d'una altre	h.		Codi Interv. <input type="text" value="100/03"/>
Tipologia				amp.	2'1 cms	
	Estrat superficial			llarg.	5'3 cms	Identificació arqueològica <input type="text" value="UE 39"/>
Cronologia				gruix		
				∅		

## ESTAT DE CONSERVACIÓ

Anàlisi visual				Anàlisi físico-química	
Estat peça <input type="text" value="peça incompleta"/>	Núm fragments <input type="text"/>	<input checked="" type="checkbox"/> Documentació gràfica	<input type="checkbox"/> Veure observacions	Objectius	Resultats
formes d'alteració				Característiques tècniques	<input type="checkbox"/> Veure documents aportats
Substrat	Afectació	Estrat superficial	Afectació		
iridescència	total	brutícia superficial	total		
esquerda	puntual				
opacificació	total				

**Valoració**

## OBJECTIUS DEL TRACTAMENT

Neteja
  Eliminació intervencions anteriors
  Estabilització
  Restauració
  Consolidació
  Embalatge



## DOCUMENTACIÓ GRÀFICA

[Més imatges](#)

imatge inicial



imatge final



# INTERVENCIONS ANTERIORS

## Intervencions in situ

## Laboratori

Acció	Producte	%	Disolvent	Sistema aplicació


Documentació aportada:  Gràfica  Altres

Veure observacions

## PROCÉS CONSERVACIÓ-RESTAURACIÓ

### Neteja / Tractament químic

Tractament	Objectius	Producte	Sistema d'aplicació	Temps	T°C	Valoració
<i>A</i>	<i>eliminació de les iridescències</i>	<i>alcohol 50% + aigua destil.lada 50%</i>	<i>cotó</i>			<i>suficient</i>
<i>B</i>	<i>eliminació de concrecions</i>	<i>alcohol/bisturi</i>	<i>neteja mecànica</i>			<i>suficient</i>

### Restauració

Procediment	Producte	Aplicació

### Consolidació

Tipus	Producte	%	Disolvent	Sistema aplicació

### EMBALATGE / PRESENTACIÓ

Tipus	Producte
<i>bossa</i>	<i>polietilè</i>
<i>caixa</i>	<i>plàstic</i>

### REFERÈNCIES GRÀFIQUES

Nº Gràfic	Suport gràfic	Moment
<i>19910</i>	<i>foto digital</i>	<i>inicial</i>
<i>19799</i>	<i>foto digital</i>	<i>final</i>

### OBSERVACIONS

### RECOMANACIONS DE CONSERVACIÓ

H.R.

T.C°

Lux

Altres

### REFERÈNCIES BIBLIOGRÀFIQUES

### TRACTAMENT

Efectuat per

Revisat per

Data inici  Data final

## IDENTIFICACIÓ DE LA PEÇA

Objecte	Material de substrat	Tècnica	Descripció	Mesures	Dades arqueològiques	
got/ampolla	vidre	bufat	Base de got de vidre verd: 5'3 de diàmetre x 5'4 cms alçada  Coll ampolletavire verd: 5'8 cms alçada x 2'1 cms alçada	h.		Codi Interv. 100/03 Denominació intervenció S. Agustí Vell, 2-4
Tipologia				amp.		
	Estrat superficial			llarg.		Identificació arqueològica UE 93
Cronologia				gruix		
				∅		

## ESTAT DE CONSERVACIÓ

Anàlisi visual				Anàlisi físico-química	
Estat peça	Núm fragments	<input checked="" type="checkbox"/> Documentació gràfica			
peça incompleta	2	<input type="checkbox"/> Veure observacions			
<i>formes d'alteració</i>					
Substrat	Afectació	Estrat superficial	Afectació	Objectius	
iridescència	puntual	brutícia superficial	puntual	Resultats	
dipòsit superficial	puntual	concreció	puntual		
				<input type="checkbox"/> Veure documents aportats	
				Valoració	

## OBJECTIUS DEL TRACTAMENT

Neteja
  Eliminació intervencions anteriors
  Estabilització
  Restauració
  Consolidació
  Embalatge

## DOCUMENTACIÓ GRÀFICA

[Més imatges](#)

*imatge inicial*



*imatge final*



**INTERVENCIIONS ANTERIORS**

*Intervencions in situ*

*Laboratori*

Acció	Producte	%	Disolvent	Sistema aplicació

Documentació aportada:  Gràfica   Altres

Veure observacions

**PROCÉS CONSERVACIÓ-RESTAURACIÓ**

*Neteja / Tractament químic*

Tractament	Objectius	Producte	Sistema d'aplicació	Temps	T°C	Valoració
A	<i>eliminació de brutícia superficial</i>	<i>alcohol 50% + aigua destil.lada 50%</i>	<i>cotó</i>			<i>suficient</i>
B	<i>eliminació de les iridescències</i>	<i>alcohol/bisturí</i>	<i>neteja mecànica</i>			<i>suficient</i>

*Restauració*

Procediment	Producte	Aplicació

*Consolidació*

Tipus	Producte	%	Disolvent	Sistema aplicació

**EMBALATGE / PRESENTACIÓ**

Tipus	Producte
<i>bossa</i>	<i>polietilè</i>
<i>caixa197</i>	<i>plàstic</i>

**REFERÈNCIES GRÀFIQUES**

Nº Gràfic	Suport gràfic	Moment
<i>19911</i>	<i>foto digital</i>	<i>inicial</i>
<i>19800</i>	<i>foto digital</i>	<i>final</i>

**OBSERVACIONS**

**RECOMANACIONS DE CONSERVACIÓ**

H.R.

T.C°

Lux

Altres

**REFERÈNCIES BIBLIOGRÀFIQUES**

**TRACTAMENT**

Efectuat per

Revisat per

Data inici  Data final

## IDENTIFICACIÓ DE LA PEÇA

Objecte	Material de substrat	Tècnica	Descripció	Mesures	Dades arqueològiques	
nansa	vidre	bufat	nansaestriada amb inclusió de tres tires vermelles entrelasades. A la part externa es veuen afegits de vidre	h. 5'2 cms	Codi Interv.	Denominació intervenció
Tipologia				amp.	100/03	S.Agustí Vell, 2-4
	Estrat superficial			llarg.		
Cronologia				gruix 1cms	Identificació arqueològica	
				∅	UE 93	

## ESTAT DE CONSERVACIÓ

Anàlisi visual				Anàlisi físico-química	
Estat peça	Núm fragments	<input checked="" type="checkbox"/> Documentació gràfica	Objectius		
peça incompleta		<input type="checkbox"/> Veure observacions			
formes d'alteració				Característiques tècniques	
Substrat	Afectació	Estrat superficial	Afectació	<input type="checkbox"/> Veure documents aportats	
pèrdues	puntual	brutícia superficial	puntual		
				Valoració	

## OBJECTIUS DEL TRACTAMENT

Neteja
  Eliminació intervencions anteriors
  Estabilització
  Restauració
  Consolidació
  Embalatge

## DOCUMENTACIÓ GRÀFICA

Més imatges

imatge inicial



imatge final



**INTERVENCIIONS ANTERIORS**

*Intervencions in situ*

*Laboratori*

Acció	Producte	%	Disolvent	Sistema aplicació

Documentació aportada:  Gràfica   Altres   Veure observacions

**PROCÉS CONSERVACIÓ-RESTAURACIÓ**

*Neteja / Tractament químic*

Tractament	Objectius	Producte	Sistema d'aplicació	Temps	T°C	Valoració
<i>A</i>	<i>eliminació de brutícia superficial</i>	<i>alcohol 50% + aigua destil.lada 50%</i>	<i>cotó</i>			<i>suficient</i>
<i>B</i>	<i>eliminació de concrecions</i>	<i>alcohol</i>	<i>bisturí</i>			<i>suficient</i>

*Restauració*

Procediment	Producte	Aplicació

*Consolidació*

Tipus	Producte	%	Disolvent	Sistema aplicació

**EMBALATGE / PRESENTACIÓ**

Tipus	Producte
<i>bossa</i>	<i>politilé</i>
<i>caixa</i>	<i>plàstic</i>

**REFERÈNCIES GRÀFIQUES**

Nº Gràfic	Suport gràfic	Moment
<i>19912</i>	<i>foto digital</i>	<i>inicial</i>
<i>19801</i>	<i>foto digital</i>	<i>final</i>

**OBSERVACIONS**

**RECOMANACIONS DE CONSERVACIÓ**

H.R.

T.C°

Lux

Altres

**REFERÈNCIES BIBLIOGRÀFIQUES**

**TRACTAMENT**

Efectuat per

Revisat per

Data inici  Data final



## IDENTIFICACIÓ DE LA PEÇA

Objecte	Material de substrat	Tècnica	Descripció	Mesures	Dades arqueològiques	
nansa/base	vidre	bufat	nansa de vidre verd: alçada: 5'1 cms. Amplada : 2 cms - base ampolla vidre blau de 3'3 cms diàmetre	h.		Codi Interv. 100/03 Denominació intervenció S.Agustí Vell, 2-4
Tipologia				amp.		
	Estrat superficial			llarg.		Identificació arqueològica UE 170
Cronologia				gruix		
				∅		

## ESTAT DE CONSERVACIÓ

Anàlisi visual				Anàlisi físico-química	
Estat peça	Núm fragments	<input checked="" type="checkbox"/> Documentació gràfica			
peça incompleta		<input type="checkbox"/> Veure observacions	Objectius	Resultats	
formes d'alteració			Característiques tècniques	<input type="checkbox"/> Veure documents aportats	
Substrat	Afectació	Estrat superficial	Afectació		
iridescència	extesa	brutícia superficial	extesa	Valoració	
esquerda	puntual	concreció	puntual		

## OBJECTIUS DEL TRACTAMENT

Neteja  
  Eliminació intervencions anteriors  
  Estabilització  
  Restauració  
  Consolidació  
  Embalatge

## DOCUMENTACIÓ GRÀFICA

Més imatges

imatge inicial



imatge final



**INTERVENCIIONS ANTERIORS**

*Intervencions in situ*

*Laboratori*

Acció	Producte	%	Disolvent	Sistema aplicació


Documentació aportada:  Gràfica  Altres  Veure observacions

**PROCÉS CONSERVACIÓ-RESTAURACIÓ**

*Neteja / Tractament químic*

Tractament	Objectius	Producte	Sistema d'aplicació	Temps	T°C	Valoració
A	eliminació de brutícia superficial	alcohol 50% + aigua destil.lada 50%	cotó			suficient
B	eliminació de les iridescències	alcohol/bisturi	neteja mecànica			suficient

*Restauració*

Procediment	Producte	Aplicació

*Consolidació*

Tipus	Producte	%	Disolvent	Sistema aplicació

**EMBALATGE / PRESENTACIÓ**

Tipus	Producte
bossa	polietilè
caixa	plàstic

**REFERÈNCIES GRÀFIQUES**

Nº Gràfic	Suport gràfic	Moment
19913	foto digital	inicial
19802	foto digital	final

**OBSERVACIONS**

--

**RECOMANACIONS DE CONSERVACIÓ**

H.R.	30%
T.C°	18 -20 °C
Lux	entorn els 50 lux
Altres	

**REFERÈNCIES BIBLIOGRÀFIQUES**

--

**TRACTAMENT**

Efectuat per	Isabel Parra		
Revisat per			
Data inici	30/12/2006	Data final	30/12/2006

**ANNEX 7:**  
**UNITATS ESTRATIGRÀFIQUES**

INTERVENCIÓ

Plaça Sant Agustí Vell, 2-4

UE

1

MUNICIPI I COMARCA

Barcelona, Barcelonès

ANY

2003

ZONA/ÀMBIT

TIPUS

Positiva

FET/ESTRUCTURA

SECTOR

1, 2, 3

DEFINICIÓ

Estrat

Z SUP

4,28

Z INF

3,47

POTÈNCIA

0,81

COBREIX		TALLA		FARCEIX	285
COBERT PER		TALLAT PER		FARCIT PER	
S'ADOSSA		IGUAL A			
SE LI ADOSSA		S'UNEIX A			

INTERPRETACIÓ

Estrat de runa heterogeni producte de la retirada d'enderroc de la finca existent fins poc abans iniciar-se intervenció.

OBSERVACIONS

Textura solta.

INTERVENCIÓ

Plaça Sant Agustí Vell, 2-4

UE

2

MUNICIPI I COMARCA

Barcelona, Barcelonès

ANY

2003

ZONA/ÀMBIT

TIPUS

Negativa

FET/ESTRUCTURA

SECTOR

1, 2

DEFINICIÓ

Rasa

Z SUP

3,91

Z INF

0,00

POTÈNCIA

3,91

COBREIX		TALLA	5, 23, 43, 50, 51, 52, 53, 87, 88, 241, 246,	FARCEIX	
COBERT PER		TALLAT PER		FARCIT PER	3, 22, 1072
S'ADOSSA		IGUAL A			
SE LI ADOSSA		S'UNEIX A			

INTERPRETACIÓ

Rasa construcció mur mitger d'entre 80 i 100 cm d'amplada.

OBSERVACIONS

INTERVENCIÓ

Plaça Sant Agustí Vell, 2-4

UE

3

MUNICIPI I COMARCA

Barcelona, Barcelonès

ANY

2003

ZONA/ÀMBIT

TIPUS

Positiva

FET/ESTRUCTURA

SECTOR

1

DEFINICIÓ

Estrat de rebliment

Z SUP

3,91

Z INF

0,00

POTÈNCIA

3,91

COBREIX		TALLA		FARCEIX	2
COBERT PER		TALLAT PER	285	FARCIT PER	
S'ADOSSA	1072	IGUAL A			
SE LI ADOSSA		S'UNEIX A			

INTERPRETACIÓ

Estrat de rebliment de la rasa de contrucció UE 2 del mur mitger ue 04

OBSERVACIONS

Arena fina i mitjana amb alguns carbons, trossos de morter de calç.

INTERVENCIÓ

Plaça Sant Agustí Vell, 2-4

UE

4

MUNICIPI I COMARCA

Barcelona, Barcelonès

ANY

2003

ZONA/ÀMBIT

TIPUS

Estructura

FET/ESTRUCTURA

SECTOR

1, 2

DEFINICIÓ

Fonamentació

Z SUP

4,15

Z INF

POTÈNCIA

COBREIX		TALLA		FARCEIX	
COBERT PER		TALLAT PER		FARCIT PER	
S'ADOSSA		IGUAL A	1072		
SE LI ADOSSA		S'UNEIX A			

INTERPRETACIÓ

OBSERVACIONS

Crugia moderna entre els secotrs 1 i 2

INTERVENCIÓ

Plaça Sant Agustí Vell, 2-4

UE

5

MUNICIPI I COMARCA

Barcelona, Barcelonès

ANY

2003

ZONA/ÀMBIT

TIPUS

Positiva

FET/ESTRUCTURA

SECTOR

2

DEFINICIÓ

Estrat

Z SUP

3,92

Z INF

3,80

POTÈNCIA

0,12

COBREIX	<input type="text" value="23"/>	TALLA	<input type="text"/>	FARCEIX	<input type="text"/>
COBERT PER	<input type="text"/>	TALLAT PER	<input type="text" value="2"/>	FARCIT PER	<input type="text"/>
S'ADOSSA	<input type="text"/>	IGUAL A	<input type="text"/>		
SE LI ADOSSA	<input type="text"/>	S'UNEIX A	<input type="text"/>		

INTERPRETACIÓ

OBSERVACIONS

Estrat d'arena fina argilosa amb abundants carbons i clapes de cendre. Consistència força compacte i color gris verdós. Alguns fragments

INTERVENCIÓ

Plaça Sant Agustí Vell, 2-4

UE

6

MUNICIPI I COMARCA

Barcelona, Barcelonès

ANY

2003

ZONA/ÀMBIT

TIPUS

Positiva

FET/ESTRUCTURA

SECTOR

1

DEFINICIÓ

Estrat de rebliment

Z SUP

3,90

Z INF

3,57

POTÈNCIA

0,33

COBREIX	<input type="text"/>	TALLA	<input type="text"/>	FARCEIX	<input type="text"/>
COBERT PER	<input type="text"/>	TALLAT PER	<input type="text"/>	FARCIT PER	<input type="text"/>
S'ADOSSA	<input type="text"/>	IGUAL A	<input type="text"/>		
SE LI ADOSSA	<input type="text"/>	S'UNEIX A	<input type="text"/>		

INTERPRETACIÓ

OBSERVACIONS

Matriu argila sorrenca amb carbonets, poc compactada i de color gris verdós. Alguns fragments de material constructiu.

INTERVENCIÓ

Plaça Sant Agustí Vell, 2-4

UE

7

MUNICIPI I COMARCA

Barcelona, Barcelonès

ANY

2003

ZONA/ÀMBIT

TIPUS

Positiva

FET/ESTRUCTURA

SECTOR

2

DEFINICIÓ

Estrat de rebliment

Z SUP

3,97

Z INF

3,79

POTÈNCIA

0,18

COBREIX	8	TALLA		FARCEIX	1033
COBERT PER		TALLAT PER	285	FARCIT PER	
S'ADOSSA		IGUAL A			
SE LI ADOSSA		S'UNEIX A			

INTERPRETACIÓ

Rebliment premsa

OBSERVACIONS

Estrat format per arena de gra mitjà amb gran quantitat de carbons i compactació solta. Color negre. Algun fragment de material constructiu.

INTERVENCIÓ

Plaça Sant Agustí Vell, 2-4

UE

8

MUNICIPI I COMARCA

Barcelona, Barcelonès

ANY

2003

ZONA/ÀMBIT

TIPUS

Positiva

FET/ESTRUCTURA

SECTOR

1, 2

DEFINICIÓ

Estrat de rebliment

Z SUP

3,79

Z INF

3,68

POTÈNCIA

0,11

COBREIX		TALLA		FARCEIX	1033
COBERT PER	7	TALLAT PER		FARCIT PER	
S'ADOSSA		IGUAL A			
SE LI ADOSSA		S'UNEIX A			

INTERPRETACIÓ

Segon farciment premsa

OBSERVACIONS

Estrat format per arena de gra mitjà amb alguns carbons agrupats en clapes, de consistència solta i color marró

INTERVENCIÓ

Plaça Sant Agustí Vell, 2-4

UE

9

MUNICIPI I COMARCA

Barcelona, Barcelonès

ANY

2003

ZONA/ÀMBIT

TIPUS

Positiva

FET/ESTRUCTURA

SECTOR

2

DEFINICIÓ

Estrat de rebliment

Z SUP

3,90

Z INF

3,85

POTÈNCIA

0,05

COBREIX	10	TALLA		FARCEIX	11
COBERT PER		TALLAT PER		FARCIT PER	
S'ADOSSA		IGUAL A			
SE LI ADOSSA		S'UNEIX A			

INTERPRETACIÓ

Primer farciment cubeta de calç.

OBSERVACIONS

Estrat format per arena fina i gran quantitat de calç amb àrees més compactades i àrees molt menys compactades. Color blanc. Les dimensions

INTERVENCIÓ

Plaça Sant Agustí Vell, 2-4

UE

10

MUNICIPI I COMARCA

Barcelona, Barcelonès

ANY

2003

ZONA/ÀMBIT

TIPUS

Positiva

FET/ESTRUCTURA

SECTOR

2

DEFINICIÓ

Estrat de rebliment

Z SUP

3,85

Z INF

3,62

POTÈNCIA

0,23

COBREIX		TALLA		FARCEIX	11
COBERT PER	9	TALLAT PER		FARCIT PER	
S'ADOSSA		IGUAL A			
SE LI ADOSSA		S'UNEIX A			

INTERPRETACIÓ

Segon farciment de la cubeta de calç.

OBSERVACIONS

Estrat format per arena de gra mitjà amb algun carbó, poc compacte i de color marró clar. Contenia alguns fragments de calç. Dimensions



INTERVENCIÓ

Plaça Sant Agustí Vell, 2-4

UE **11**

MUNICIPI I COMARCA

Barcelona, Barcelonès

ANY

2003

ZONA/ÀMBIT

TIPUS

Negativa

FET/ESTRUCTURA

SECTOR

2

DEFINICIÓ

Cubeta de calç

Z SUP

3,90

Z INF

3,62

POTÈNCIA

0,28

COBREIX		TALLA		FARCEIX	
COBERT PER		TALLAT PER		FARCIT PER	
S'ADOSSA		IGUAL A			
SE LI ADOSSA		S'UNEIX A			

INTERPRETACIÓ

Cubeta amb planta de forma circular irregular i secció hemisfèrica.

OBSERVACIONS

Dimensions de 48 x 52 cm

INTERVENCIÓ

Plaça Sant Agustí Vell, 2-4

UE **12**

MUNICIPI I COMARCA

Barcelona, Barcelonès

ANY

2003

ZONA/ÀMBIT

TIPUS

Positiva

FET/ESTRUCTURA

SECTOR

1

DEFINICIÓ

Estrat de rebliment

Z SUP

4,09

Z INF

3,70

POTÈNCIA

0,39

COBREIX	16/1092	TALLA		FARCEIX	300
COBERT PER		TALLAT PER	14	FARCIT PER	
S'ADOSSA		IGUAL A			
SE LI ADOSSA		S'UNEIX A			

INTERPRETACIÓ

OBSERVACIONS

Estrat format per argila molt plàstica poc compactada i color negre. Alguns fragments de morter de calç. Dimensions màximes: 50 x 90

INTERVENCIÓ

Plaça Sant Agustí Vell, 2-4

UE

13

MUNICIPI I COMARCA

Barcelona, Barcelonès

ANY

2003

ZONA/ÀMBIT

TIPUS

Positiva

FET/ESTRUCTURA

SECTOR

1

DEFINICIÓ

Estrat de rebliment

Z SUP

4,09

Z INF

POTÈNCIA

COBREIX		TALLA		FARCEIX	14
COBERT PER		TALLAT PER		FARCIT PER	
S'ADOSSA	18	IGUAL A			
SE LI ADOSSA		S'UNEIX A			

INTERPRETACIÓ

Farciment trinxera de construcció pou UE 18

OBSERVACIONS

Estrat format per arena argilosa amb algun carbó, força compactat, amb fragments de morter de calç i restes de material constructiu.

INTERVENCIÓ

Plaça Sant Agustí Vell, 2-4

UE

14

MUNICIPI I COMARCA

Barcelona, Barcelonès

ANY

2003

ZONA/ÀMBIT

TIPUS

Negativa

FET/ESTRUCTURA

SECTOR

1

DEFINICIÓ

Rasa de contrucció UE 18 (1090, 1091)

Z SUP

4,09

Z INF

POTÈNCIA

COBREIX		TALLA	12, 15, 17, 251, 252, 255, 256, 265, 283,	FARCEIX	
COBERT PER		TALLAT PER		FARCIT PER	13, 18 (1090, 1091)
S'ADOSSA		IGUAL A			
SE LI ADOSSA		S'UNEIX A			

INTERPRETACIÓ

Retall de construcció del dipòsit 1090

OBSERVACIONS

INTERVENCIÓ

Plaça Sant Agustí Vell, 2-4

UE

15

MUNICIPI I COMARCA

Barcelona, Barcelonès

ANY

2003

ZONA/ÀMBIT

TIPUS

Positiva

FET/ESTRUCTURA

SECTOR

1

DEFINICIÓ

Estrat d'enderroc - abandonament

Z SUP

3,70

Z INF

3,01

POTÈNCIA

0,69

COBREIX	17	TALLA		FARCEIX	
COBERT PER		TALLAT PER	14, 293, 300	FARCIT PER	
S'ADOSSA	16	IGUAL A			
SE LI ADOSSA		S'UNEIX A			

INTERPRETACIÓ

OBSERVACIONS

Estrat format per argila de color vermell / ataronjat intens que contenia nombrosos fragments de rajoles.

INTERVENCIÓ

Plaça Sant Agustí Vell, 2-4

UE

16

MUNICIPI I COMARCA

Barcelona, Barcelonès

ANY

2003

ZONA/ÀMBIT

TIPUS

Estructura

FET/ESTRUCTURA

SECTOR

1

DEFINICIÓ

Forn

Z SUP

3,70

Z INF

3,01

POTÈNCIA

0,69

COBREIX		TALLA		FARCEIX	227
COBERT PER		TALLAT PER		FARCIT PER	
S'ADOSSA		IGUAL A	1092		
SE LI ADOSSA		S'UNEIX A			

INTERPRETACIÓ

Forn 1.

OBSERVACIONS

Forn construït amb rajoles de 15/18 x 15/19 cm lligades amb argila en sec (argila vermellova).

INTERVENCIÓ

Plaça Sant Agustí Vell, 2-4

UE **17**

MUNICIPI I COMARCA

Barcelona, Barcelonès

ANY

2003

ZONA/ÀMBIT

TIPUS

Positiva

FET/ESTRUCTURA

SECTOR

1

DEFINICIÓ

Solera

Z SUP

3,06

Z INF

3,01

POTÈNCIA

0,05

COBREIX		TALLA		FARCEIX	227
COBERT PER	15	TALLAT PER	14, 293	FARCIT PER	
S'ADOSSA		IGUAL A			
SE LI ADOSSA		S'UNEIX A			

INTERPRETACIÓ

Solera interior de rajoles del forn 1.

OBSERVACIONS

Format per rajoles de 32 x 16 cm disposades en sec.

INTERVENCIÓ

Plaça Sant Agustí Vell, 2-4

UE **18**

MUNICIPI I COMARCA

Barcelona, Barcelonès

ANY

2003

ZONA/ÀMBIT

TIPUS

Estructura

FET/ESTRUCTURA

SECTOR

1

DEFINICIÓ

Mur

Z SUP

3,57

Z INF

2,80

POTÈNCIA

0,77

COBREIX		TALLA		FARCEIX	14
COBERT PER		TALLAT PER		FARCIT PER	19
S'ADOSSA		IGUAL A	1090		
SE LI ADOSSA	13, 1091	S'UNEIX A			

INTERPRETACIÓ

Mur d'un pou la construcció del qual tallà parcialment el Forn 1.

OBSERVACIONS

INTERVENCIÓ

Plaça Sant Agustí Vell, 2-4

UE

19

MUNICIPI I COMARCA

Barcelona, Barcelonès

ANY

2003

ZONA/ÀMBIT

TIPUS

Positiva

FET/ESTRUCTURA

SECTOR

1

DEFINICIÓ

Estrat de rebliment

Z SUP

4,09

Z INF

POTÈNCIA

COBREIX		TALLA		FARCEIX	18
COBERT PER		TALLAT PER	285	FARCIT PER	
S'ADOSSA		IGUAL A			
SE LI ADOSSA		S'UNEIX A			

INTERPRETACIÓ

Farciment pou UE 18

OBSERVACIONS

Estrat format per arena de gra mitjà amb algun carbó, de consistència molt solta i amb abundants fragments de rajola

INTERVENCIÓ

Plaça Sant Agustí Vell, 2-4

UE

20

MUNICIPI I COMARCA

Barcelona, Barcelonès

ANY

2003

ZONA/ÀMBIT

TIPUS

Positiva

FET/ESTRUCTURA

SECTOR

1

DEFINICIÓ

Estrat de rebliment

Z SUP

4,00

Z INF

3,57

POTÈNCIA

0,43

COBREIX		TALLA		FARCEIX	21
COBERT PER		TALLAT PER		FARCIT PER	
S'ADOSSA		IGUAL A			
SE LI ADOSSA		S'UNEIX A			

INTERPRETACIÓ

Rebliment d'un forat causat per l'impacte d'una bomba de morter d'època moderna.

OBSERVACIONS

Estrat d'arena de gra fi i mitjà de color marró ataronjat i consistència compacte. Contenia fragments de morter i una bomba de ferro,

INTERVENCIÓ

Plaça Sant Agustí Vell, 2-4

UE

21

MUNICIPI I COMARCA

Barcelona, Barcelonès

ANY

2003

ZONA/ÀMBIT

TIPUS

Negativa

FET/ESTRUCTURA

SECTOR

1

DEFINICIÓ

Retall produït per bala de canó

Z SUP

4,00

Z INF

3,64

POTÈNCIA

0,36

COBREIX		TALLA	59	FARCEIX	
COBERT PER		TALLAT PER		FARCIT PER	20
S'ADOSSA		IGUAL A			
SE LI ADOSSA		S'UNEIX A			

INTERPRETACIÓ

Forat de planta circular i forma hemisfèrica amb base còncava, molt possiblement causat per la bala de canó que contenia

OBSERVACIONS

INTERVENCIÓ

Plaça Sant Agustí Vell, 2-4

UE

22

MUNICIPI I COMARCA

Barcelona, Barcelonès

ANY

2003

ZONA/ÀMBIT

TIPUS

Positiva

FET/ESTRUCTURA

SECTOR

2

DEFINICIÓ

Estrat de rebliment

Z SUP

3,91

Z INF

2,87

POTÈNCIA

1,04

COBREIX		TALLA		FARCEIX	2
COBERT PER		TALLAT PER	285	FARCIT PER	
S'ADOSSA	1072	IGUAL A	3		
SE LI ADOSSA		S'UNEIX A			

INTERPRETACIÓ

Estrat de rebliment de la rasa UE 2 (rasa de construcció del mur UE 04

OBSERVACIONS

INTERVENCIÓ

Plaça Sant Agustí Vell, 2-4

UE

23

MUNICIPI I COMARCA

Barcelona, Barcelonès

ANY

2003

ZONA/ÀMBIT

TIPUS

Positiva

FET/ESTRUCTURA

SECTOR

2

DEFINICIÓ

Estrat

Z SUP

3,80

Z INF

3,60

POTÈNCIA

0,20

COBREIX	43	TALLA		FARCEIX	
COBERT PER	5	TALLAT PER	2, 65, 277	FARCIT PER	
S'ADOSSA		IGUAL A	76		
SE LI ADOSSA		S'UNEIX A			

INTERPRETACIÓ

OBSERVACIONS

Estrat format per arena de gra mitjà amb alguns carbons, poc compactat i de color marró fosc. Alguns fragments de morter i algunes zones amb

INTERVENCIÓ

Plaça Sant Agustí Vell, 2-4

UE

26

MUNICIPI I COMARCA

Barcelona, Barcelonès

ANY

2003

ZONA/ÀMBIT

TIPUS

Positiva

FET/ESTRUCTURA

SECTOR

2

DEFINICIÓ

Estrat de rebliment

Z SUP

3,66

Z INF

2,90

POTÈNCIA

0,76

COBREIX		TALLA		FARCEIX	27
COBERT PER		TALLAT PER		FARCIT PER	
S'ADOSSA		IGUAL A			
SE LI ADOSSA		S'UNEIX A			

INTERPRETACIÓ

OBSERVACIONS

Estrat format per arena de gra fi i mitjà amb algun carbó, compactació baixa i color grisós. Contenia fragments de morter de calç i algun

INTERVENCIÓ

Plaça Sant Agustí Vell, 2-4

UE **27**

MUNICIPI I COMARCA

Barcelona, Barcelonès

ANY

2003

ZONA/ÀMBIT

TIPUS

Negativa

FET/ESTRUCTURA

SECTOR

2

DEFINICIÓ

Rasa de construcció UE 1019

Z SUP

3,66

Z INF

2,90

POTÈNCIA

0,76

COBREIX		TALLA		FARCEIX	
COBERT PER		TALLAT PER		FARCIT PER	26, 1019
S'ADOSSA		IGUAL A			
SE LI ADOSSA		S'UNEIX A			

INTERPRETACIÓ

OBSERVACIONS

Dimensions de la rasa: 364 x 12 cm

INTERVENCIÓ

Plaça Sant Agustí Vell, 2-4

UE **28**

MUNICIPI I COMARCA

Barcelona, Barcelonès

ANY

2003

ZONA/ÀMBIT

TIPUS

Positiva

FET/ESTRUCTURA

SECTOR

1

DEFINICIÓ

Estrat

Z SUP

4,05

Z INF

3,99

POTÈNCIA

0,06

COBREIX	29, 37	TALLA		FARCEIX	
COBERT PER		TALLAT PER	285	FARCIT PER	
S'ADOSSA		IGUAL A			
SE LI ADOSSA		S'UNEIX A			

INTERPRETACIÓ

Estrat que amortitzava paviment de rajoles

OBSERVACIONS

Estrat format per arena de gra mitjà, força compactat, color ataronjat i que contenia fragments de morter i material constructiu.



INTERVENCIÓ

Plaça Sant Agustí Vell, 2-4

UE

29

MUNICIPI I COMARCA

Barcelona, Barcelonès

ANY

2003

ZONA/ÀMBIT

TIPUS

Estructura

FET/ESTRUCTURA

SECTOR

1

DEFINICIÓ

Paviment

Z SUP

3,99

Z INF

3,94

POTÈNCIA

0,05

COBREIX	37	TALLA		FARCEIX	
COBERT PER	28	TALLAT PER		FARCIT PER	
S'ADOSSA		IGUAL A			
SE LI ADOSSA		S'UNEIX A			

INTERPRETACIÓ

Paviment de rajoles.

OBSERVACIONS

Rajoles de 36 x 16 cm aprox. Lligades amb morter de calç sorrenc. Només es conservaven 5 o 6 disposades en espigat o a la mescla. L'estrat

INTERVENCIÓ

Plaça Sant Agustí Vell, 2-4

UE

30

MUNICIPI I COMARCA

Barcelona, Barcelonès

ANY

2003

ZONA/ÀMBIT

TIPUS

Negativa

FET/ESTRUCTURA

SECTOR

1

DEFINICIÓ

Retall

Z SUP

3,95

Z INF

3,81

POTÈNCIA

0,14

COBREIX		TALLA		FARCEIX	
COBERT PER		TALLAT PER		FARCIT PER	31
S'ADOSSA		IGUAL A			
SE LI ADOSSA		S'UNEIX A			

INTERPRETACIÓ

Retall o cubeta amb forma lenticular.

OBSERVACIONS

Dimensions màximes 115 x 40 cm

INTERVENCIÓ

Plaça Sant Agustí Vell, 2-4

UE

31

MUNICIPI I COMARCA

Barcelona, Barcelonès

ANY

2003

ZONA/ÀMBIT

TIPUS

Positiva

FET/ESTRUCTURA

SECTOR

1

DEFINICIÓ

Estrat de rebliment

Z SUP

3,95

Z INF

3,81

POTÈNCIA

0,14

COBREIX		TALLA		FARCEIX	30
COBERT PER		TALLAT PER		FARCIT PER	
S'ADOSSA		IGUAL A			
SE LI ADOSSA		S'UNEIX A			

INTERPRETACIÓ

Farciment de la cubeta UE 30

OBSERVACIONS

Estrat format per arena de gra mitjà amb algun carbó, força compacte. Algun fragment de morter blanquinós.

INTERVENCIÓ

Plaça Sant Agustí Vell, 2-4

UE

32

MUNICIPI I COMARCA

Barcelona, Barcelonès

ANY

2003

ZONA/ÀMBIT

TIPUS

Positiva

FET/ESTRUCTURA

SECTOR

1

DEFINICIÓ

Rebiment fossa UE 33

Z SUP

3,91

Z INF

3,66

POTÈNCIA

0,25

COBREIX		TALLA		FARCEIX	33
COBERT PER	01?	TALLAT PER		FARCIT PER	
S'ADOSSA		IGUAL A			
SE LI ADOSSA		S'UNEIX A			

INTERPRETACIÓ

FOSSA FUNCIONALITAT INDETERMINADA

OBSERVACIONS

SITUADA A L'EXTREM SUD-EST, NO EXCAVADA AL COMPLET PER MOTIUS OBRA

INTERVENCIÓ

Plaça Sant Agustí Vell, 2-4

UE

33

MUNICIPI I COMARCA

Barcelona, Barcelonès

ANY

2003

ZONA/ÀMBIT

TIPUS

Negativa

FET/ESTRUCTURA

SECTOR

1

DEFINICIÓ

Fossa

Z SUP

3,91

Z INF

3,66

POTÈNCIA

0,25

COBREIX		TALLA	?	FARCEIX	
COBERT PER		TALLAT PER		FARCIT PER	32
S'ADOSSA		IGUAL A			
SE LI ADOSSA		S'UNEIX A			

INTERPRETACIÓ

Fossa circular d'un 80 cm de diàmetre, no excavada al complet

OBSERVACIONS

SITUADA A L'EXTREM SUD-EST, NO EXCAVADA AL COMPLET PER MOTIUS OBRA

INTERVENCIÓ

Plaça Sant Agustí Vell, 2-4

UE

34

MUNICIPI I COMARCA

Barcelona, Barcelonès

ANY

2003

ZONA/ÀMBIT

TIPUS

FET/ESTRUCTURA

SECTOR

1

DEFINICIÓ

Rebliment fossa UE 35

Z SUP

4,02

Z INF

3,37

POTÈNCIA

0,65

COBREIX	36	TALLA		FARCEIX	35
COBERT PER	01?	TALLAT PER		FARCIT PER	
S'ADOSSA		IGUAL A			
SE LI ADOSSA		S'UNEIX A			

INTERPRETACIÓ

Rebliment fossa UE 35

OBSERVACIONS

SITUADA A L'EXTREM SUD-EST, NO EXCAVADA AL COMPLET PER MOTIUS OBRA

INTERVENCIÓ

Plaça Sant Agustí Vell, 2-4

UE

35

MUNICIPI I COMARCA

Barcelona, Barcelonès

ANY

2003

ZONA/ÀMBIT

TIPUS

Negativa

FET/ESTRUCTURA

SECTOR

1

DEFINICIÓ

Z SUP

4,02

Z INF

3,37

POTÈNCIA

0,65

COBREIX		TALLA	?	FARCEIX	
COBERT PER		TALLAT PER		FARCIT PER	34,36
S'ADOSSA		IGUAL A			
SE LI ADOSSA		S'UNEIX A			

INTERPRETACIÓ

FOSSA DE FUNCIONALITAT INDETERMINADA,  
POSSIBLEMENT PER SUBJECTAR ESTRUCTURA AÈRIA

OBSERVACIONS

SITUADA A L'EXTREM SUD-EST, NO EXCAVADA AL  
COMPLET PER MOTIUS OBRA

INTERVENCIÓ

Plaça Sant Agustí Vell, 2-4

UE

36

MUNICIPI I COMARCA

Barcelona, Barcelonès

ANY

2003

ZONA/ÀMBIT

TIPUS

Element

FET/ESTRUCTURA

SECTOR

1

DEFINICIÓ

Pedres

Z SUP

4,02

Z INF

3,77

POTÈNCIA

0,25

COBREIX		TALLA		FARCEIX	35
COBERT PER	34	TALLAT PER		FARCIT PER	
S'ADOSSA		IGUAL A			
SE LI ADOSSA		S'UNEIX A			

INTERPRETACIÓ

UNA PEDRA DE 32X18 CM I FRAGMENTES DE  
MORTER I MATERIAL CONSTRUCTIU COL·LOCATS  
DINS FOSSA, PER SUBJECTAR POSSIBLEMENT

OBSERVACIONS

SITUADA A L'EXTREM SUD-EST, NO EXCAVADA AL  
COMPLET PER MOTIUS OBRA

INTERVENCIÓ

Plaça Sant Agustí Vell, 2-4

UE

37

MUNICIPI I COMARCA

Barcelona, Barcelonès

ANY

2003

ZONA/ÀMBIT

TIPUS

Positiva

FET/ESTRUCTURA

SECTOR

1

DEFINICIÓ

Estrat de preparació

Z SUP

3,95

Z INF

3,87

POTÈNCIA

0,08

COBREIX	38	TALLA		FARCEIX	
COBERT PER	28, 29	TALLAT PER	285	FARCIT PER	
S'ADOSSA		IGUAL A			
SE LI ADOSSA		S'UNEIX A			

INTERPRETACIÓ

Preparació de paviment UE 29

OBSERVACIONS

Estrat de preparació format per arena de gra fi i mitjà, força compactat i amb algun petit fragment de morter de calç

INTERVENCIÓ

Plaça Sant Agustí Vell, 2-4

UE

38

MUNICIPI I COMARCA

Barcelona, Barcelonès

ANY

2003

ZONA/ÀMBIT

TIPUS

Positiva

FET/ESTRUCTURA

SECTOR

1

DEFINICIÓ

Estrat

Z SUP

3,91

Z INF

3,61

POTÈNCIA

0,30

COBREIX	39, 1015, 1016	TALLA		FARCEIX	
COBERT PER	37	TALLAT PER	285	FARCIT PER	
S'ADOSSA		IGUAL A			
SE LI ADOSSA		S'UNEIX A			

INTERPRETACIÓ

OBSERVACIONS

Estrat format per arena de gra mitjà i gros amb compactació mitjana. Color ataronjat verdós amb algun petit fragment de morter de calç.

INTERVENCIÓ

Plaça Sant Agustí Vell, 2-4

UE

39

MUNICIPI I COMARCA

Barcelona, Barcelonès

ANY

2003

ZONA/ÀMBIT

TIPUS

Positiva

FET/ESTRUCTURA

SECTOR

1

DEFINICIÓ

estrat d'amortització

Z SUP

3,82

Z INF

3,11

POTÈNCIA

0,71

COBREIX		TALLA		FARCEIX	
COBERT PER		TALLAT PER	285	FARCIT PER	
S'ADOSSA		IGUAL A			
SE LI ADOSSA		S'UNEIX A			

INTERPRETACIÓ

Estrat amortització àrea forns sector 1

OBSERVACIONS

Estrat de color marronós / verdós. Contenia una petita capa de calç enfront claveguera d'uns 84 x 71 cm amb cotes sup. Inf. 3,87 i 3,77

INTERVENCIÓ

Plaça Sant Agustí Vell, 2-4

UE

40

MUNICIPI I COMARCA

Barcelona, Barcelonès

ANY

2003

ZONA/ÀMBIT

TIPUS

Positiva

FET/ESTRUCTURA

SECTOR

1

DEFINICIÓ

Estrat de rebliment

Z SUP

3,60

Z INF

3,32

POTÈNCIA

0,28

COBREIX		TALLA		FARCEIX	41
COBERT PER		TALLAT PER		FARCIT PER	
S'ADOSSA		IGUAL A			
SE LI ADOSSA		S'UNEIX A			

INTERPRETACIÓ

OBSERVACIONS

Estrat format per arena de gra fi i mitjà i graves. Compactació mitjana color blanquinós amb algun fragment de morter.

INTERVENCIÓ

Plaça Sant Agustí Vell, 2-4

UE

41

MUNICIPI I COMARCA

Barcelona, Barcelonès

ANY

2003

ZONA/ÀMBIT

TIPUS

Negativa

FET/ESTRUCTURA

SECTOR

1

DEFINICIÓ

Possible fossa provocada per la caiguda d'una

Z SUP

3,60

Z INF

3,32

POTÈNCIA

0,28

COBREIX		TALLA		FARCEIX	
COBERT PER		TALLAT PER		FARCIT PER	40
S'ADOSSA		IGUAL A			
SE LI ADOSSA		S'UNEIX A			

INTERPRETACIÓ

Retall causat, possiblement, per la caiguda d'una bomba d'època moderna

OBSERVACIONS

Planta forma irregular i secció aproximadament hemisfèrica i base còncava. Dimensions 95 x 120 cm

INTERVENCIÓ

Plaça Sant Agustí Vell, 2-4

UE

42

MUNICIPI I COMARCA

Barcelona, Barcelonès

ANY

2003

ZONA/ÀMBIT

TIPUS

Positiva

FET/ESTRUCTURA

SECTOR

2

DEFINICIÓ

Estrat

Z SUP

3,82

Z INF

3,00

POTÈNCIA

0,82

COBREIX		TALLA		FARCEIX	
COBERT PER		TALLAT PER		FARCIT PER	
S'ADOSSA	1028	IGUAL A	70, 44		
SE LI ADOSSA		S'UNEIX A			

INTERPRETACIÓ

OBSERVACIONS

Estrat format per arena de gra fi i mitjà i textura argilosa. Contenia forces carbons, poc compacte i color marró grisós. Proporcionà únicament

INTERVENCIÓ

Plaça Sant Agustí Vell, 2-4

UE **43**

MUNICIPI I COMARCA

Barcelona, Barcelonès

ANY

2003

ZONA/ÀMBIT

TIPUS

Positiva

FET/ESTRUCTURA

SECTOR

2

DEFINICIÓ

Estrat

Z SUP

3,70

Z INF

3,11

POTÈNCIA

0,59

COBREIX	49, 50, 80	TALLA		FARCEIX	
COBERT PER	23	TALLAT PER	2, 65, 277	FARCIT PER	
S'ADOSSA		IGUAL A	79		
SE LI ADOSSA		S'UNEIX A			

INTERPRETACIÓ

OBSERVACIONS

Estrat format per arena de gra fi i mitjà i textura argilosa. Presència de carbons, poc compactat, color marró - ataronjat - vermellós. Presència de

INTERVENCIÓ

Plaça Sant Agustí Vell, 2-4

UE **44**

MUNICIPI I COMARCA

Barcelona, Barcelonès

ANY

2003

ZONA/ÀMBIT

TIPUS

Positiva

FET/ESTRUCTURA

SECTOR

2

DEFINICIÓ

Estrat

Z SUP

3,82

Z INF

3,00

POTÈNCIA

0,82

COBREIX		TALLA		FARCEIX	
COBERT PER		TALLAT PER		FARCIT PER	
S'ADOSSA		IGUAL A	42		
SE LI ADOSSA		S'UNEIX A			

INTERPRETACIÓ

OBSERVACIONS

Estrat format per arena de matriu argilosa, poc compactat i color gris verdós. Fragments de morter, carbons



INTERVENCIÓ

Plaça Sant Agustí Vell, 2-4

UE

45

MUNICIPI I COMARCA

Barcelona, Barcelonès

ANY

2003

ZONA/ÀMBIT

TIPUS

Positiva

FET/ESTRUCTURA

SECTOR

1

DEFINICIÓ

Estrat de rebliment

Z SUP

3,89

Z INF

3,73

POTÈNCIA

0,16

COBREIX		TALLA		FARCEIX	
COBERT PER		TALLAT PER		FARCIT PER	
S'ADOSSA		IGUAL A			
SE LI ADOSSA		S'UNEIX A			

INTERPRETACIÓ

Farciment retall UE 46

OBSERVACIONS

Estrat format per arena de gra fi i mitjà, poc compactat amb alguns fragments de morter de calç. Dimensions en planta: 68 x 56 cm

INTERVENCIÓ

Plaça Sant Agustí Vell, 2-4

UE

46

MUNICIPI I COMARCA

Barcelona, Barcelonès

ANY

2003

ZONA/ÀMBIT

TIPUS

Negativa

FET/ESTRUCTURA

SECTOR

1

DEFINICIÓ

Retall

Z SUP

3,89

Z INF

3,73

POTÈNCIA

0,16

COBREIX		TALLA		FARCEIX	
COBERT PER		TALLAT PER		FARCIT PER	45
S'ADOSSA		IGUAL A			
SE LI ADOSSA		S'UNEIX A			

INTERPRETACIÓ

Retall de forma semicircular.

OBSERVACIONS

Retall de forma semicircular i secció irregular amb unes dimensions en planta d'uns 68 x 56 cm

INTERVENCIÓ

Plaça Sant Agustí Vell, 2-4

UE

47

MUNICIPI I COMARCA

Barcelona, Barcelonès

ANY

2003

ZONA/ÀMBIT

TIPUS

Positiva

FET/ESTRUCTURA

SECTOR

2

DEFINICIÓ

Estrat

Z SUP

3,95

Z INF

3,80

POTÈNCIA

0,15

COBREIX	1011	TALLA		FARCEIX	
COBERT PER		TALLAT PER		FARCIT PER	
S'ADOSSA		IGUAL A			
SE LI ADOSSA		S'UNEIX A			

INTERPRETACIÓ

Estrat superficial àrea forns sector 2

OBSERVACIONS

Estrat format per arena de gra fi i mitjà amb compactació mitjana i color marró-beix. Abundants fragments de morter.

INTERVENCIÓ

Plaça Sant Agustí Vell, 2-4

UE

48

MUNICIPI I COMARCA

Barcelona, Barcelonès

ANY

2003

ZONA/ÀMBIT

TIPUS

Positiva

FET/ESTRUCTURA

SECTOR

2

DEFINICIÓ

Estrat de rebliment

Z SUP

3,87

Z INF

2,47

POTÈNCIA

1,40

COBREIX		TALLA		FARCEIX	277
COBERT PER		TALLAT PER		FARCIT PER	
S'ADOSSA	1028	IGUAL A			
SE LI ADOSSA		S'UNEIX A			

INTERPRETACIÓ

Rebliment rasa de construcció UE 277

OBSERVACIONS

INTERVENCIÓ

Plaça Sant Agustí Vell, 2-4

UE

49

MUNICIPI I COMARCA

Barcelona, Barcelonès

ANY

2003

ZONA/ÀMBIT

TIPUS

Positiva

FET/ESTRUCTURA

SECTOR

2

DEFINICIÓ

Estrat

Z SUP

3,18

Z INF

2,94

POTÈNCIA

0,24

COBREIX	52	TALLA		FARCEIX	81
COBERT PER	43, 80	TALLAT PER	65, 277	FARCIT PER	
S'ADOSSA		IGUAL A			
SE LI ADOSSA		S'UNEIX A			

INTERPRETACIÓ

OBSERVACIONS

Estrat format per argila sorrenca amb compactació mitjana i color vermellós. Contenia alguns carbons.

INTERVENCIÓ

Plaça Sant Agustí Vell, 2-4

UE

50

MUNICIPI I COMARCA

Barcelona, Barcelonès

ANY

2003

ZONA/ÀMBIT

TIPUS

Positiva

FET/ESTRUCTURA

SECTOR

2

DEFINICIÓ

Estrat

Z SUP

3,28

Z INF

3,17

POTÈNCIA

0,11

COBREIX	51, 52	TALLA		FARCEIX	
COBERT PER	43	TALLAT PER	2, 81	FARCIT PER	
S'ADOSSA		IGUAL A			
SE LI ADOSSA		S'UNEIX A			

INTERPRETACIÓ

OBSERVACIONS

Estrat format per arena de gra fi i mitjà, "sorra de platja", compactació solta i color beix - marfil.

INTERVENCIÓ

Plaça Sant Agustí Vell, 2-4

UE

51

MUNICIPI I COMARCA

Barcelona, Barcelonès

ANY

2003

ZONA/ÀMBIT

TIPUS

Positiva

FET/ESTRUCTURA

SECTOR

2

DEFINICIÓ

Estrat

Z SUP

3,18

Z INF

2,90

POTÈNCIA

0,28

COBREIX	52, 252	TALLA		FARCEIX	
COBERT PER	50, 61	TALLAT PER	2, 81	FARCIT PER	
S'ADOSSA		IGUAL A			
SE LI ADOSSA		S'UNEIX A			

INTERPRETACIÓ

OBSERVACIONS

Estrat format per argila, compactació mitjana i color vermellós.

INTERVENCIÓ

Plaça Sant Agustí Vell, 2-4

UE

52

MUNICIPI I COMARCA

Barcelona, Barcelonès

ANY

2003

ZONA/ÀMBIT

TIPUS

Positiva

FET/ESTRUCTURA

SECTOR

2

DEFINICIÓ

Estrat

Z SUP

3,14

Z INF

2,88

POTÈNCIA

0,26

COBREIX	53	TALLA		FARCEIX	
COBERT PER	50, 51	TALLAT PER	2, 81	FARCIT PER	
S'ADOSSA		IGUAL A			
SE LI ADOSSA		S'UNEIX A			

INTERPRETACIÓ

Ha proporcionat alguns fragments d'època romana.

OBSERVACIONS

Estrat format per grava de compactació baixa

INTERVENCIÓ

Plaça Sant Agustí Vell, 2-4

UE

53

MUNICIPI I COMARCA

Barcelona, Barcelonès

ANY

2003

ZONA/ÀMBIT

TIPUS

Positiva

FET/ESTRUCTURA

SECTOR

2

DEFINICIÓ

Estrat

Z SUP

2,95

Z INF

2,76

POTÈNCIA

0,19

COBREIX	54, 265	TALLA		FARCEIX	
COBERT PER	52	TALLAT PER	2, 65, 81	FARCIT PER	
S'ADOSSA		IGUAL A			
SE LI ADOSSA		S'UNEIX A			

INTERPRETACIÓ

Estrat cobert per l'estrat UE 52, que proporciona fragments de ceràmica d'època romana

OBSERVACIONS

Estrat format per argila sorrenca amb presència d'alguns carbons. Compactació mitjana /alta. Color marró vermellós. Presència abundant de

INTERVENCIÓ

Plaça Sant Agustí Vell, 2-4

UE

54

MUNICIPI I COMARCA

Barcelona, Barcelonès

ANY

2003

ZONA/ÀMBIT

TIPUS

Positiva

FET/ESTRUCTURA

SECTOR

2

DEFINICIÓ

Estrat de rebliment

Z SUP

2,86

Z INF

2,62

POTÈNCIA

0,24

COBREIX		TALLA		FARCEIX	55
COBERT PER	53	TALLAT PER		FARCIT PER	
S'ADOSSA		IGUAL A			
SE LI ADOSSA		S'UNEIX A			

INTERPRETACIÓ

Farciment forat de pal UE 55

OBSERVACIONS

Estrat format per arena de gra fi i mitjà, poc compactat, color grisós. Alguna petita pedra. Dimensions de 28 x 30 cm

INTERVENCIÓ

Plaça Sant Agustí Vell, 2-4

UE

55

MUNICIPI I COMARCA

Barcelona, Barcelonès

ANY

2003

ZONA/ÀMBIT

TIPUS

Negativa

FET/ESTRUCTURA

SECTOR

2

DEFINICIÓ

Forat de pal

Z SUP

2,86

Z INF

2,62

POTÈNCIA

0,24

COBREIX		TALLA	265	FARCEIX	
COBERT PER		TALLAT PER		FARCIT PER	54
S'ADOSSA		IGUAL A			
SE LI ADOSSA		S'UNEIX A			

INTERPRETACIÓ

Forat de pal

OBSERVACIONS

Forma en planta circular, secció cilíndrica i base còncaua inclinada. Dimensions 28 x 30 cm. La planta inicial és central; poc després el forat

INTERVENCIÓ

Plaça Sant Agustí Vell, 2-4

UE

56

MUNICIPI I COMARCA

Barcelona, Barcelonès

ANY

2003

ZONA/ÀMBIT

TIPUS

Positiva

FET/ESTRUCTURA

SECTOR

2

DEFINICIÓ

Estrat

Z SUP

3,88

Z INF

3,64

POTÈNCIA

0,24

COBREIX	64, 76, 82, 127, 1032	TALLA		FARCEIX	
COBERT PER		TALLAT PER	285	FARCIT PER	
S'ADOSSA	1018	IGUAL A			
SE LI ADOSSA		S'UNEIX A			

INTERPRETACIÓ

Estrat superficial

OBSERVACIONS

Estrat format per arena de gra mitjà i gros. Poc compactat, color marró ataronjat. Fragments de morter i material constructiu.

INTERVENCIÓ

Plaça Sant Agustí Vell, 2-4

UE

57

MUNICIPI I COMARCA

Barcelona, Barcelonès

ANY

2003

ZONA/ÀMBIT

TIPUS

Positiva

FET/ESTRUCTURA

SECTOR

2

DEFINICIÓ

Estrat de rebliment

Z SUP

3,65

Z INF

POTÈNCIA

COBREIX		TALLA		FARCEIX	58
COBERT PER		TALLAT PER		FARCIT PER	
S'ADOSSA		IGUAL A			
SE LI ADOSSA		S'UNEIX A			

INTERPRETACIÓ

OBSERVACIONS

Estrat format per arena de gra fi i mitjà amb presència d'algun carbó. Consistència solta, color marró grisós. Contenia alguns fragments de

INTERVENCIÓ

Plaça Sant Agustí Vell, 2-4

UE

58

MUNICIPI I COMARCA

Barcelona, Barcelonès

ANY

2003

ZONA/ÀMBIT

TIPUS

Negativa

FET/ESTRUCTURA

SECTOR

2

DEFINICIÓ

Retall

Z SUP

3,65

Z INF

POTÈNCIA

COBREIX		TALLA		FARCEIX	
COBERT PER		TALLAT PER		FARCIT PER	57
S'ADOSSA		IGUAL A			
SE LI ADOSSA		S'UNEIX A			

INTERPRETACIÓ

OBSERVACIONS

Rasa de secció cilíndrica de 150 x 15 cm

INTERVENCIÓ

Plaça Sant Agustí Vell, 2-4

UE

59

MUNICIPI I COMARCA

Barcelona, Barcelonès

ANY

2003

ZONA/ÀMBIT

TIPUS

Positiva

FET/ESTRUCTURA

SECTOR

1

DEFINICIÓ

Estrat de rebliment

Z SUP

3,70

Z INF

3,31

POTÈNCIA

0,39

COBREIX	60	TALLA		FARCEIX	
COBERT PER		TALLAT PER	21, 283	FARCIT PER	
S'ADOSSA	282, 1077	IGUAL A			
SE LI ADOSSA		S'UNEIX A			

INTERPRETACIÓ

OBSERVACIONS

Estrat format per arena de gra fi força compactada, color ataronjat amb alguns carbons i partícules d'argila vermella cremada.

INTERVENCIÓ

Plaça Sant Agustí Vell, 2-4

UE

60

MUNICIPI I COMARCA

Barcelona, Barcelonès

ANY

2003

ZONA/ÀMBIT

TIPUS

Positiva

FET/ESTRUCTURA

SECTOR

1

DEFINICIÓ

Estrat de rebliment

Z SUP

3,42

Z INF

3,15

POTÈNCIA

0,27

COBREIX	61	TALLA		FARCEIX	
COBERT PER	59	TALLAT PER	283	FARCIT PER	
S'ADOSSA	282	IGUAL A			
SE LI ADOSSA		S'UNEIX A			

INTERPRETACIÓ

OBSERVACIONS

Estrat format per arena de gra fi de matriu argilosa. Presència abundant de carbons. Compactació baixa i color vermell, ataronjat i



INTERVENCIÓ

Plaça Sant Agustí Vell, 2-4

UE

61

MUNICIPI I COMARCA

Barcelona, Barcelonès

ANY

2003

ZONA/ÀMBIT

TIPUS

Positiva

FET/ESTRUCTURA

SECTOR

1

DEFINICIÓ

Estrat

Z SUP

3,20

Z INF

3,12

POTÈNCIA

0,08

COBREIX	251, 1077	TALLA		FARCEIX	
COBERT PER	60	TALLAT PER	283	FARCIT PER	
S'ADOSSA		IGUAL A			
SE LI ADOSSA		S'UNEIX A			

INTERPRETACIÓ

OBSERVACIONS

Estrat format per arena de gra fi amb nombrosos carbons i cendres. Compactació baixa i color negre grisós. Es recolliren mostres.

INTERVENCIÓ

Plaça Sant Agustí Vell, 2-4

UE

62

MUNICIPI I COMARCA

Barcelona, Barcelonès

ANY

2003

ZONA/ÀMBIT

TIPUS

Positiva

FET/ESTRUCTURA

SECTOR

DEFINICIÓ

Estrat de rebliment

Z SUP

3,88

Z INF

POTÈNCIA

COBREIX		TALLA		FARCEIX	63
COBERT PER		TALLAT PER		FARCIT PER	
S'ADOSSA		IGUAL A			
SE LI ADOSSA		S'UNEIX A			

INTERPRETACIÓ

OBSERVACIONS

Estrat d'argila de matriu sorrenca amb presència d'alguns carbons i cendres. Poc compactat, color gris verdós. Fragments de morter i material

INTERVENCIÓ

Plaça Sant Agustí Vell, 2-4

UE

63

MUNICIPI I COMARCA

Barcelona, Barcelonès

ANY

2003

ZONA/ÀMBIT

TIPUS

Negativa

FET/ESTRUCTURA

SECTOR

DEFINICIÓ

Fossa

Z SUP

3,88

Z INF

POTÈNCIA

COBREIX		TALLA		FARCEIX	
COBERT PER		TALLAT PER		FARCIT PER	62
S'ADOSSA		IGUAL A			
SE LI ADOSSA		S'UNEIX A			

INTERPRETACIÓ

Indeterminada

OBSERVACIONS

No excavada pràcticament, al límit sud

INTERVENCIÓ

Plaça Sant Agustí Vell, 2-4

UE

64

MUNICIPI I COMARCA

Barcelona, Barcelonès

ANY

2003

ZONA/ÀMBIT

TIPUS

Positiva

FET/ESTRUCTURA

SECTOR

2

DEFINICIÓ

Estrat de rebliment

Z SUP

3,74

Z INF

2,90

POTÈNCIA

0,84

COBREIX		TALLA		FARCEIX	65
COBERT PER	56	TALLAT PER		FARCIT PER	
S'ADOSSA	1018	IGUAL A			
SE LI ADOSSA		S'UNEIX A			

INTERPRETACIÓ

OBSERVACIONS

Estrat format per arina de gra fi i mitjà amb presència d'algun carbó. Compactació baixa, color marró fosc i presència d'alguns fragments

INTERVENCIÓ

Plaça Sant Agustí Vell, 2-4

UE

65

MUNICIPI I COMARCA

Barcelona, Barcelonès

ANY

2003

ZONA/ÀMBIT

TIPUS

Negativa

FET/ESTRUCTURA

SECTOR

2

DEFINICIÓ

Rasa de construcció mur UE 1018

Z SUP

3,72

Z INF

2,90

POTÈNCIA

0,82

COBREIX		TALLA	76, 79, 80, 49, 53, 265	FARCEIX	
COBERT PER		TALLAT PER		FARCIT PER	64, 1018
S'ADOSSA		IGUAL A			
SE LI ADOSSA		S'UNEIX A			

INTERPRETACIÓ

OBSERVACIONS

Dimensions: 160 x 22. Secció cilíndrica.

INTERVENCIÓ

Plaça Sant Agustí Vell, 2-4

UE

66

MUNICIPI I COMARCA

Barcelona, Barcelonès

ANY

2003

ZONA/ÀMBIT

TIPUS

Positiva

FET/ESTRUCTURA

SECTOR

DEFINICIÓ

Estrat de rebliment

Z SUP

3,75

Z INF

POTÈNCIA

COBREIX		TALLA		FARCEIX	67
COBERT PER		TALLAT PER		FARCIT PER	
S'ADOSSA		IGUAL A			
SE LI ADOSSA		S'UNEIX A			

INTERPRETACIÓ

OBSERVACIONS

Estrat format per arena de gra fi i mitjà, consistència solta, color grisós / negre i nombrosos carbonets, fragments de morter i

INTERVENCIÓ

Plaça Sant Agustí Vell, 2-4

UE

67

MUNICIPI I COMARCA

Barcelona, Barcelonès

ANY

2003

ZONA/ÀMBIT

TIPUS

Negativa

FET/ESTRUCTURA

SECTOR

DEFINICIÓ

Retall

Z SUP

3,75

Z INF

POTÈNCIA

COBREIX		TALLA		FARCEIX	
COBERT PER		TALLAT PER		FARCIT PER	66
S'ADOSSA		IGUAL A			
SE LI ADOSSA		S'UNEIX A			

INTERPRETACIÓ

OBSERVACIONS

Retall en forma de rasa i secció cilíndrica d'unes dimensions aproximades de 80 x 25 cm. Base còncava / plana

INTERVENCIÓ

Plaça Sant Agustí Vell, 2-4

UE

68

MUNICIPI I COMARCA

Barcelona, Barcelonès

ANY

2003

ZONA/ÀMBIT

TIPUS

Positiva

FET/ESTRUCTURA

SECTOR

1

DEFINICIÓ

Estrat

Z SUP

3,70

Z INF

3,37

POTÈNCIA

0,33

COBREIX	118	TALLA		FARCEIX	
COBERT PER		TALLAT PER		FARCIT PER	
S'ADOSSA		IGUAL A			
SE LI ADOSSA		S'UNEIX A			

INTERPRETACIÓ

OBSERVACIONS

Estrat format per argila sorrenca amb presència abundant de carbonets. Poc compactat, color verd grisós. Fragments de material constructiu i

INTERVENCIÓ

Plaça Sant Agustí Vell, 2-4

UE

69

MUNICIPI I COMARCA

Barcelona, Barcelonès

ANY

2003

ZONA/ÀMBIT

TIPUS

Positiva

FET/ESTRUCTURA

SECTOR

2

DEFINICIÓ

Estrat

Z SUP

3,88

Z INF

3,27

POTÈNCIA

0,61

COBREIX	74	TALLA		FARCEIX	1066
COBERT PER		TALLAT PER	131, 285	FARCIT PER	
S'ADOSSA		IGUAL A			
SE LI ADOSSA		S'UNEIX A			

INTERPRETACIÓ

Estrat d'enderroc a l'interior del forn UE

OBSERVACIONS

INTERVENCIÓ

Plaça Sant Agustí Vell, 2-4

UE

70

MUNICIPI I COMARCA

Barcelona, Barcelonès

ANY

2003

ZONA/ÀMBIT

TIPUS

Positiva

FET/ESTRUCTURA

SECTOR

2

DEFINICIÓ

Estrat d'amortització

Z SUP

3,90

Z INF

3,00

POTÈNCIA

0,90

COBREIX		TALLA		FARCEIX	
COBERT PER		TALLAT PER	188	FARCIT PER	
S'ADOSSA	1028	IGUAL A	42, 44		
SE LI ADOSSA		S'UNEIX A			

INTERPRETACIÓ

Estrat que amortitzava la boca del forn UE

OBSERVACIONS

Estrat format per arena de gra mitjà amb presència abundant de carbonets i fragments de material constructiu. Poc compactat i color

INTERVENCIÓ

Plaça Sant Agustí Vell, 2-4

UE

71

MUNICIPI I COMARCA

Barcelona, Barcelonès

ANY

2003

ZONA/ÀMBIT

TIPUS

Positiva

FET/ESTRUCTURA

SECTOR

2

DEFINICIÓ

Estrat d'enderroc - abandonament

Z SUP

3,06

Z INF

2,86

POTÈNCIA

0,20

COBREIX		TALLA		FARCEIX	
COBERT PER		TALLAT PER		FARCIT PER	
S'ADOSSA	1028	IGUAL A			
SE LI ADOSSA		S'UNEIX A			

INTERPRETACIÓ

OBSERVACIONS

Estrat d'argila sorrenca color marró grisós, poc compactat, que contenia abundants carbons i, especialment, gran quantitat de rajoles

INTERVENCIÓ

Plaça Sant Agustí Vell, 2-4

UE

72

MUNICIPI I COMARCA

Barcelona, Barcelonès

ANY

2003

ZONA/ÀMBIT

TIPUS

Positiva

FET/ESTRUCTURA

SECTOR

2

DEFINICIÓ

Estrat

Z SUP

3,18

Z INF

2,93

POTÈNCIA

0,25

COBREIX	73	TALLA		FARCEIX	
COBERT PER		TALLAT PER		FARCIT PER	
S'ADOSSA		IGUAL A			
SE LI ADOSSA		S'UNEIX A			

INTERPRETACIÓ

OBSERVACIONS

Format per arena de gra mitjà, poc compactat i color marró clar.

INTERVENCIÓ

Plaça Sant Agustí Vell, 2-4

UE **73**

MUNICIPI I COMARCA

Barcelona, Barcelonès

ANY

2003

ZONA/ÀMBIT

TIPUS

Positiva

FET/ESTRUCTURA

SECTOR

2

DEFINICIÓ

Estrat

Z SUP

2,90

Z INF

2,85

POTÈNCIA

0,05

COBREIX		TALLA		FARCEIX	
COBERT PER	72	TALLAT PER		FARCIT PER	
S'ADOSSA		IGUAL A			
SE LI ADOSSA		S'UNEIX A			

INTERPRETACIÓ

OBSERVACIONS

Estrat format, íntegrament, per carbons

INTERVENCIÓ

Plaça Sant Agustí Vell, 2-4

UE **74**

MUNICIPI I COMARCA

Barcelona, Barcelonès

ANY

2003

ZONA/ÀMBIT

TIPUS

Positiva

FET/ESTRUCTURA

SECTOR

2

DEFINICIÓ

Estrat

Z SUP

3,41

Z INF

3,15

POTÈNCIA

0,26

COBREIX	184	TALLA		FARCEIX	1066
COBERT PER	69	TALLAT PER		FARCIT PER	
S'ADOSSA		IGUAL A			
SE LI ADOSSA		S'UNEIX A			

INTERPRETACIÓ

OBSERVACIONS

Estrat de matriu argilosa de color gris fosc, poc compactat, amb presència d'alguns carbons i, especialment, fragments de rajola

INTERVENCIÓ

Plaça Sant Agustí Vell, 2-4

UE **75**

MUNICIPI I COMARCA

Barcelona, Barcelonès

ANY

2003

ZONA/ÀMBIT

TIPUS

Positiva

FET/ESTRUCTURA

SECTOR

2

DEFINICIÓ

Estrat superficial

Z SUP

3,95

Z INF

3,82

POTÈNCIA

0,13

COBREIX	159, 160	TALLA		FARCEIX	
COBERT PER		TALLAT PER	285, 198	FARCIT PER	
S'ADOSSA		IGUAL A			
SE LI ADOSSA		S'UNEIX A			

INTERPRETACIÓ

OBSERVACIONS

Estrat de matriu sorrenca (gra fi i mitjà), poc compactat, color marró clar o beix amb algun carbonet i presència d'alguns fragments de

INTERVENCIÓ

Plaça Sant Agustí Vell, 2-4

UE **76**

MUNICIPI I COMARCA

Barcelona, Barcelonès

ANY

2003

ZONA/ÀMBIT

TIPUS

Positiva

FET/ESTRUCTURA

SECTOR

2

DEFINICIÓ

Estrat

Z SUP

3,76

Z INF

3,42

POTÈNCIA

0,34

COBREIX	79	TALLA		FARCEIX	
COBERT PER	56	TALLAT PER	65, 84	FARCIT PER	
S'ADOSSA		IGUAL A	23		
SE LI ADOSSA		S'UNEIX A			

INTERPRETACIÓ

OBSERVACIONS

Estrat d'arena de gra fi i mitjà, poc compactat, color marró fosc. Presència d'algun carbó i alguns fragments de morter i material constructiu



INTERVENCIÓ

Plaça Sant Agustí Vell, 2-4

UE **77**

MUNICIPI I COMARCA

Barcelona, Barcelonès

ANY

2003

ZONA/ÀMBIT

TIPUS

Positiva

FET/ESTRUCTURA

SECTOR

2

DEFINICIÓ

Estrat de rebliment

Z SUP

3,89

Z INF

3,81

POTÈNCIA

0,08

COBREIX		TALLA		FARCEIX	1004
COBERT PER		TALLAT PER	285	FARCIT PER	
S'ADOSSA		IGUAL A			
SE LI ADOSSA		S'UNEIX A			

INTERPRETACIÓ

OBSERVACIONS

INTERVENCIÓ

Plaça Sant Agustí Vell, 2-4

UE **78**

MUNICIPI I COMARCA

Barcelona, Barcelonès

ANY

2003

ZONA/ÀMBIT

TIPUS

Positiva

FET/ESTRUCTURA

SECTOR

2

DEFINICIÓ

Estrat superficial

Z SUP

3,98

Z INF

3,86

POTÈNCIA

0,12

COBREIX		TALLA		FARCEIX	
COBERT PER		TALLAT PER		FARCIT PER	
S'ADOSSA		IGUAL A			
SE LI ADOSSA		S'UNEIX A			

INTERPRETACIÓ

OBSERVACIONS

Estrat d'argila de matriu sorrenca força compactat, color marró ataronjat amb alguns carbons i fragments de morter

INTERVENCIÓ

Plaça Sant Agustí Vell, 2-4

UE

79

MUNICIPI I COMARCA

Barcelona, Barcelonès

ANY

2003

ZONA/ÀMBIT

TIPUS

Positiva

FET/ESTRUCTURA

SECTOR

2

DEFINICIÓ

Estrat

Z SUP

3,42

Z INF

3,23

POTÈNCIA

0,19

COBREIX	50,80	TALLA		FARCEIX	
COBERT PER	76	TALLAT PER	65	FARCIT PER	
S'ADOSSA		IGUAL A	43		
SE LI ADOSSA		S'UNEIX A			

INTERPRETACIÓ

OBSERVACIONS

Estrat format per arena de gra fi i mitjà poc compactada i de color marró ataronjat. Presència d'algun carbó i fragments nombrosos

INTERVENCIÓ

Plaça Sant Agustí Vell, 2-4

UE

80

MUNICIPI I COMARCA

Barcelona, Barcelonès

ANY

2003

ZONA/ÀMBIT

TIPUS

Positiva

FET/ESTRUCTURA

SECTOR

2

DEFINICIÓ

Estrat

Z SUP

3,23

Z INF

3,19

POTÈNCIA

0,04

COBREIX		TALLA		FARCEIX	81
COBERT PER	79,43	TALLAT PER	65	FARCIT PER	
S'ADOSSA		IGUAL A			
SE LI ADOSSA		S'UNEIX A			

INTERPRETACIÓ

OBSERVACIONS

Estrat format per arena de gra fi i mitjà, poc compactat, color marró. Presència d'alguns carbons

INTERVENCIÓ

Plaça Sant Agustí Vell, 2-4

UE

81

MUNICIPI I COMARCA

Barcelona, Barcelonès

ANY

2003

ZONA/ÀMBIT

TIPUS

Negativa

FET/ESTRUCTURA

SECTOR

2

DEFINICIÓ

Fossa

Z SUP

3,18

Z INF

2,94

POTÈNCIA

0,24

COBREIX		TALLA	50, 51, 52, 53	FARCEIX	
COBERT PER		TALLAT PER	65	FARCIT PER	80, 49
S'ADOSSA		IGUAL A			
SE LI ADOSSA		S'UNEIX A			

INTERPRETACIÓ

OBSERVACIONS

Forma planta aproximadament circular i secció hemiesfèrica. Aprox. 143 x 105 cm amb base còncava

INTERVENCIÓ

Plaça Sant Agustí Vell, 2-4

UE

82

MUNICIPI I COMARCA

Barcelona, Barcelonès

ANY

2003

ZONA/ÀMBIT

TIPUS

Positiva

FET/ESTRUCTURA

SECTOR

2

DEFINICIÓ

Estrat

Z SUP

3,62

Z INF

3,26

POTÈNCIA

0,36

COBREIX	1032	TALLA		FARCEIX	
COBERT PER	56	TALLAT PER		FARCIT PER	
S'ADOSSA		IGUAL A			
SE LI ADOSSA		S'UNEIX A			

INTERPRETACIÓ

OBSERVACIONS

Estrat de matriu argilosa força compactat, color vermellós. Presència d'algun carbonet i molts fragments de rajoles

INTERVENCIÓ

Plaça Sant Agustí Vell, 2-4

UE

83

MUNICIPI I COMARCA

Barcelona, Barcelonès

ANY

2003

ZONA/ÀMBIT

TIPUS

Positiva

FET/ESTRUCTURA

SECTOR

2

DEFINICIÓ

Estrat

Z SUP

3,67

Z INF

2,89

POTÈNCIA

0,78

COBREIX		TALLA		FARCEIX	84
COBERT PER		TALLAT PER	285	FARCIT PER	
S'ADOSSA	1020	IGUAL A			
SE LI ADOSSA		S'UNEIX A			

INTERPRETACIÓ

OBSERVACIONS

Estrat de rebliment format per arena de gra mitjà, poc compactat, color marró fosc.  
Presència de fragments de material constructiu,

INTERVENCIÓ

Plaça Sant Agustí Vell, 2-4

UE

84

MUNICIPI I COMARCA

Barcelona, Barcelonès

ANY

2003

ZONA/ÀMBIT

TIPUS

Negativa

FET/ESTRUCTURA

SECTOR

2

DEFINICIÓ

Retall de construcció

Z SUP

3,77

Z INF

2,70

POTÈNCIA

1,07

COBREIX		TALLA	50, 52, 53, 56, 76, 79, 94, 265, 286,	FARCEIX	
COBERT PER		TALLAT PER		FARCIT PER	83, 1020
S'ADOSSA		IGUAL A			
SE LI ADOSSA		S'UNEIX A			

INTERPRETACIÓ

OBSERVACIONS

INTERVENCIÓ

Plaça Sant Agustí Vell, 2-4

UE

85

MUNICIPI I COMARCA

Barcelona, Barcelonès

ANY

2003

ZONA/ÀMBIT

TIPUS

Positiva

FET/ESTRUCTURA

SECTOR

2

DEFINICIÓ

Estrat

Z SUP

3,25

Z INF

2,92

POTÈNCIA

0,33

COBREIX		TALLA		FARCEIX	
COBERT PER	82, 83	TALLAT PER		FARCIT PER	
S'ADOSSA		IGUAL A			
SE LI ADOSSA		S'UNEIX A			

INTERPRETACIÓ

OBSERVACIONS

Estrat de matriu sorrenca (gra fi i mitjà), poc compactat, color marró / beix fosc. Contenia carbons en abundància en algunes clapes i

INTERVENCIÓ

Plaça Sant Agustí Vell, 2-4

UE

86

MUNICIPI I COMARCA

Barcelona, Barcelonès

ANY

2003

ZONA/ÀMBIT

TIPUS

Positiva

FET/ESTRUCTURA

SECTOR

1

DEFINICIÓ

Estrat

Z SUP

3,28

Z INF

3,16

POTÈNCIA

0,12

COBREIX		TALLA		FARCEIX	
COBERT PER		TALLAT PER		FARCIT PER	
S'ADOSSA		IGUAL A			
SE LI ADOSSA		S'UNEIX A			

INTERPRETACIÓ

OBSERVACIONS

Estrat format per cendres i carbons molt sòlts de color gris clar. Presència alta de carbons amb algun fragment de material constructiu.

INTERVENCIÓ

Plaça Sant Agustí Vell, 2-4

UE

87

MUNICIPI I COMARCA

Barcelona, Barcelonès

ANY

2003

ZONA/ÀMBIT

TIPUS

Positiva

FET/ESTRUCTURA

SECTOR

1

DEFINICIÓ

Estrat

Z SUP

3,86

Z INF

3,69

POTÈNCIA

0,17

COBREIX	88	TALLA		FARCEIX	
COBERT PER		TALLAT PER	2, 281, 285	FARCIT PER	
S'ADOSSA		IGUAL A			
SE LI ADOSSA		S'UNEIX A			

INTERPRETACIÓ

OBSERVACIONS

Estrat molt solt de tonalitat vermella /ataronjada

INTERVENCIÓ

Plaça Sant Agustí Vell, 2-4

UE

88

MUNICIPI I COMARCA

Barcelona, Barcelonès

ANY

2003

ZONA/ÀMBIT

TIPUS

Positiva

FET/ESTRUCTURA

SECTOR

1

DEFINICIÓ

Estrat

Z SUP

3,69

Z INF

3,63

POTÈNCIA

0,06

COBREIX	241	TALLA		FARCEIX	
COBERT PER	87	TALLAT PER	2, 281	FARCIT PER	
S'ADOSSA		IGUAL A			
SE LI ADOSSA		S'UNEIX A			

INTERPRETACIÓ

OBSERVACIONS

Estrat de compactació solta color marró-gris.  
Conté carbons

INTERVENCIÓ

Plaça Sant Agustí Vell, 2-4

UE

89

MUNICIPI I COMARCA

Barcelona, Barcelonès

ANY

2003

ZONA/ÀMBIT

TIPUS

Positiva

FET/ESTRUCTURA

SECTOR

1

DEFINICIÓ

Estrat

Z SUP

3,48

Z INF

3,00

POTÈNCIA

0,48

COBREIX		TALLA		FARCEIX	
COBERT PER		TALLAT PER		FARCIT PER	
S'ADOSSA		IGUAL A			
SE LI ADOSSA		S'UNEIX A			

INTERPRETACIÓ

OBSERVACIONS

Estrat de matriu argilosa, molt plàstic i compacte. Presència d'alguns carbons

INTERVENCIÓ

Plaça Sant Agustí Vell, 2-4

UE

90

MUNICIPI I COMARCA

Barcelona, Barcelonès

ANY

2003

ZONA/ÀMBIT

TIPUS

Positiva

FET/ESTRUCTURA

SECTOR

1

DEFINICIÓ

Estrat

Z SUP

3,98

Z INF

3,94

POTÈNCIA

0,04

COBREIX	91	TALLA		FARCEIX	
COBERT PER		TALLAT PER	285	FARCIT PER	
S'ADOSSA		IGUAL A			
SE LI ADOSSA		S'UNEIX A			

INTERPRETACIÓ

OBSERVACIONS

Estrat de matriu sorrenca, compactació solta i color gris

INTERVENCIÓ

Plaça Sant Agustí Vell, 2-4

UE

91

MUNICIPI I COMARCA

Barcelona, Barcelonès

ANY

2003

ZONA/ÀMBIT

TIPUS

Positiva

FET/ESTRUCTURA

SECTOR

1

DEFINICIÓ

Estrat de rebliment

Z SUP

3,94

Z INF

3,71

POTÈNCIA

0,23

COBREIX		TALLA		FARCEIX	
COBERT PER	90, 92	TALLAT PER		FARCIT PER	
S'ADOSSA		IGUAL A			
SE LI ADOSSA		S'UNEIX A			

INTERPRETACIÓ

OBSERVACIONS

Estrat sorrenc de carbons i cendres, de compactació molt baixa i color gris

INTERVENCIÓ

Plaça Sant Agustí Vell, 2-4

UE

92

MUNICIPI I COMARCA

Barcelona, Barcelonès

ANY

2003

ZONA/ÀMBIT

TIPUS

Positiva

FET/ESTRUCTURA

SECTOR

1

DEFINICIÓ

Estrat

Z SUP

3,82

Z INF

3,75

POTÈNCIA

0,07

COBREIX	91	TALLA		FARCEIX	
COBERT PER		TALLAT PER		FARCIT PER	
S'ADOSSA		IGUAL A			
SE LI ADOSSA		S'UNEIX A			

INTERPRETACIÓ

OBSERVACIONS

Estrat de matriu sorrenca, compactació solta, color marró fosc



INTERVENCIÓ

Plaça Sant Agustí Vell, 2-4

UE

93

MUNICIPI I COMARCA

Barcelona, Barcelonès

ANY

2003

ZONA/ÀMBIT

TIPUS

Positiva

FET/ESTRUCTURA

SECTOR

2

DEFINICIÓ

Estrat de rebliment

Z SUP

3,63

Z INF

POTÈNCIA

COBREIX		TALLA		FARCEIX	1020
COBERT PER		TALLAT PER	285	FARCIT PER	
S'ADOSSA		IGUAL A			
SE LI ADOSSA		S'UNEIX A			

INTERPRETACIÓ

OBSERVACIONS

Estrat de runa, compactació mitjana. No exhaurit

INTERVENCIÓ

Plaça Sant Agustí Vell, 2-4

UE

94

MUNICIPI I COMARCA

Barcelona, Barcelonès

ANY

2003

ZONA/ÀMBIT

TIPUS

Positiva

FET/ESTRUCTURA

SECTOR

2

DEFINICIÓ

Estrat de rebliment

Z SUP

3,92

Z INF

3,66

POTÈNCIA

0,26

COBREIX		TALLA		FARCEIX	1047
COBERT PER		TALLAT PER	84	FARCIT PER	
S'ADOSSA		IGUAL A			
SE LI ADOSSA		S'UNEIX A			

INTERPRETACIÓ

OBSERVACIONS

Estrat de matriu sorrenca molt poc compactat, color gris.

INTERVENCIÓ

Plaça Sant Agustí Vell, 2-4

UE

95

MUNICIPI I COMARCA

Barcelona, Barcelonès

ANY

2003

ZONA/ÀMBIT

TIPUS

Positiva

FET/ESTRUCTURA

SECTOR

2

DEFINICIÓ

Estrat de rebliment

Z SUP

3,54

Z INF

3,42

POTÈNCIA

0,12

COBREIX		TALLA		FARCEIX	
COBERT PER		TALLAT PER		FARCIT PER	
S'ADOSSA		IGUAL A			
SE LI ADOSSA		S'UNEIX A			

INTERPRETACIÓ

OBSERVACIONS

Estrat de matriu sorrenca, compactació solta i color gris

INTERVENCIÓ

Plaça Sant Agustí Vell, 2-4

UE

96

MUNICIPI I COMARCA

Barcelona, Barcelonès

ANY

2003

ZONA/ÀMBIT

TIPUS

Positiva

FET/ESTRUCTURA

SECTOR

2

DEFINICIÓ

Estrat de rebliment

Z SUP

3,47

Z INF

3,17

POTÈNCIA

0,30

COBREIX		TALLA		FARCEIX	
COBERT PER		TALLAT PER		FARCIT PER	
S'ADOSSA		IGUAL A			
SE LI ADOSSA		S'UNEIX A			

INTERPRETACIÓ

OBSERVACIONS

Aquest estrat era, de fet, una bossada dins de l'estrat UE 39. Aquesta bossada estava formada per carbons i cendres de compactació molt baixa

INTERVENCIÓ

Plaça Sant Agustí Vell, 2-4

UE

97

MUNICIPI I COMARCA

Barcelona, Barcelonès

ANY

2003

ZONA/ÀMBIT

TIPUS

Positiva

FET/ESTRUCTURA

SECTOR

3

DEFINICIÓ

Estrat

Z SUP

3,64

Z INF

3,17

POTÈNCIA

0,47

COBREIX	99	TALLA		FARCEIX	
COBERT PER		TALLAT PER	285	FARCIT PER	
S'ADOSSA		IGUAL A			
SE LI ADOSSA		S'UNEIX A			

INTERPRETACIÓ

OBSERVACIONS

Estrat de matriu sorrenca i compactació molt baixa, color marró clar. Contenia morter de calç i rajoles

INTERVENCIÓ

Plaça Sant Agustí Vell, 2-4

UE

98

MUNICIPI I COMARCA

Barcelona, Barcelonès

ANY

2003

ZONA/ÀMBIT

TIPUS

Positiva

FET/ESTRUCTURA

SECTOR

3

DEFINICIÓ

Estrat

Z SUP

3,17

Z INF

3,14

POTÈNCIA

0,03

COBREIX		TALLA		FARCEIX	
COBERT PER		TALLAT PER		FARCIT PER	
S'ADOSSA		IGUAL A			
SE LI ADOSSA		S'UNEIX A			

INTERPRETACIÓ

OBSERVACIONS

Estrat format per carbons i cendres. Textura molt flonja i color negre.

INTERVENCIÓ

Plaça Sant Agustí Vell, 2-4

UE

99

MUNICIPI I COMARCA

Barcelona, Barcelonès

ANY

2003

ZONA/ÀMBIT

TIPUS

Positiva

FET/ESTRUCTURA

SECTOR

3

DEFINICIÓ

Estrat

Z SUP

3,24

Z INF

3,19

POTÈNCIA

0,05

COBREIX		TALLA		FARCEIX	
COBERT PER	97	TALLAT PER		FARCIT PER	
S'ADOSSA		IGUAL A			
SE LI ADOSSA		S'UNEIX A			

INTERPRETACIÓ

OBSERVACIONS

Estrat sorrenc de matriu una mica argilosa i compactació solta. Color vermell / ataronjat. Alguns punts de calç o morter.

INTERVENCIÓ

Plaça Sant Agustí Vell, 2-4

UE

100

MUNICIPI I COMARCA

Barcelona, Barcelonès

ANY

2003

ZONA/ÀMBIT

TIPUS

Positiva

FET/ESTRUCTURA

SECTOR

3

DEFINICIÓ

Estrat

Z SUP

3,19

Z INF

3,14

POTÈNCIA

0,05

COBREIX		TALLA		FARCEIX	
COBERT PER		TALLAT PER		FARCIT PER	
S'ADOSSA		IGUAL A			
SE LI ADOSSA		S'UNEIX A			

INTERPRETACIÓ

OBSERVACIONS

Estrat gris-verdós de matriu sorrenca de compactació molt baixa. Contenia alguns carbons

INTERVENCIÓ

Plaça Sant Agustí Vell, 2-4

UE **101**

MUNICIPI I COMARCA

Barcelona, Barcelonès

ANY

2003

ZONA/ÀMBIT

TIPUS

Positiva

FET/ESTRUCTURA

SECTOR

2

DEFINICIÓ

Estrat de rebliment

Z SUP

3,56

Z INF

3,14

POTÈNCIA

0,42

COBREIX		TALLA		FARCEIX	
COBERT PER		TALLAT PER		FARCIT PER	
S'ADOSSA		IGUAL A			
SE LI ADOSSA		S'UNEIX A			

INTERPRETACIÓ

OBSERVACIONS

Estrat de matriu sorrenca que contenia runa i rajoles

INTERVENCIÓ

Plaça Sant Agustí Vell, 2-4

UE **102**

MUNICIPI I COMARCA

Barcelona, Barcelonès

ANY

2003

ZONA/ÀMBIT

TIPUS

Positiva

FET/ESTRUCTURA

SECTOR

3

DEFINICIÓ

Estrat de rebliment

Z SUP

3,63

Z INF

2,74

POTÈNCIA

0,89

COBREIX	106	TALLA		FARCEIX	111
COBERT PER		TALLAT PER		FARCIT PER	
S'ADOSSA		IGUAL A			
SE LI ADOSSA		S'UNEIX A			

INTERPRETACIÓ

Estrat de rebliment de la sitja UE 111

OBSERVACIONS

Estrat de matriu força argilosa que contenia pedres petites i mitjanes. Color marró fosc i marró clar.

INTERVENCIÓ

Plaça Sant Agustí Vell, 2-4

UE **103**

MUNICIPI I COMARCA

Barcelona, Barcelonès

ANY

2003

ZONA/ÀMBIT

TIPUS

Positiva

FET/ESTRUCTURA

SECTOR

2

DEFINICIÓ

Estrat de rebliment

Z SUP

2,43

Z INF

POTÈNCIA

COBREIX

TALLA

FARCEIX

COBERT PER

TALLAT PER

FARCIT PER

S'ADOSSA

IGUAL A

SE LI ADOSSA

S'UNEIX A

INTERPRETACIÓ

OBSERVACIONS

Estrat format per runa

INTERVENCIÓ

Plaça Sant Agustí Vell, 2-4

UE **104**

MUNICIPI I COMARCA

Barcelona, Barcelonès

ANY

2003

ZONA/ÀMBIT

TIPUS

Negativa

FET/ESTRUCTURA

SECTOR

2

DEFINICIÓ

Rasa de construcció UE 1051

Z SUP

3,57

Z INF

POTÈNCIA

COBREIX

TALLA

265

FARCEIX

COBERT PER

TALLAT PER

FARCIT PER

103, 1051

S'ADOSSA

IGUAL A

SE LI ADOSSA

S'UNEIX A

INTERPRETACIÓ

Pou d'època contemporània

OBSERVACIONS

Planta circular d'aproximadament un metre de diàmetre. Retallat directament a l'argila. Presentava 4 retalls interiors a manera de

INTERVENCIÓ

Plaça Sant Agustí Vell, 2-4

UE **105**

MUNICIPI I COMARCA

Barcelona, Barcelonès

ANY

2003

ZONA/ÀMBIT

TIPUS

Positiva

FET/ESTRUCTURA

SECTOR

DEFINICIÓ

Estrat

Z SUP

3,51

Z INF

3,31

POTÈNCIA

0,20

COBREIX		TALLA		FARCEIX	107
COBERT PER		TALLAT PER		FARCIT PER	
S'ADOSSA		IGUAL A			
SE LI ADOSSA		S'UNEIX A			

INTERPRETACIÓ

OBSERVACIONS

Estrat molt heterogeni que contenia pedres i rajoles

INTERVENCIÓ

Plaça Sant Agustí Vell, 2-4

UE **106**

MUNICIPI I COMARCA

Barcelona, Barcelonès

ANY

2003

ZONA/ÀMBIT

TIPUS

Positiva

FET/ESTRUCTURA

SECTOR

3

DEFINICIÓ

Estrat de rebliment

Z SUP

2,74

Z INF

2,36

POTÈNCIA

0,38

COBREIX	110	TALLA		FARCEIX	111
COBERT PER	102	TALLAT PER		FARCIT PER	
S'ADOSSA		IGUAL A			
SE LI ADOSSA		S'UNEIX A			

INTERPRETACIÓ

OBSERVACIONS

Estrat de matriu argilosa de color fosc marró - gris que contenia forces carbons i cendres

INTERVENCIÓ

Plaça Sant Agustí Vell, 2-4

UE **107**

MUNICIPI I COMARCA

Barcelona, Barcelonès

ANY

2003

ZONA/ÀMBIT

TIPUS

Negativa

FET/ESTRUCTURA

SECTOR

DEFINICIÓ

Retall: cubeta

Z SUP

3,51

Z INF

3,31

POTÈNCIA

0,20

COBREIX		TALLA		FARCEIX	
COBERT PER		TALLAT PER		FARCIT PER	105
S'ADOSSA		IGUAL A			
SE LI ADOSSA		S'UNEIX A			

INTERPRETACIÓ

OBSERVACIONS

Forma de rectangle allargat lleugerament lenticular. En secció forma de cubeta. Dimensions màximes 1,40 x 0,35 m.

INTERVENCIÓ

Plaça Sant Agustí Vell, 2-4

UE **108**

MUNICIPI I COMARCA

Barcelona, Barcelonès

ANY

2003

ZONA/ÀMBIT

TIPUS

Estructura

FET/ESTRUCTURA

SECTOR

DEFINICIÓ

Solera

Z SUP

4,09

Z INF

4,04

POTÈNCIA

0,05

COBREIX	109	TALLA		FARCEIX	
COBERT PER		TALLAT PER		FARCIT PER	
S'ADOSSA		IGUAL A			
SE LI ADOSSA		S'UNEIX A			

INTERPRETACIÓ

Solera de claveguera formada per rajoles quadrades de 20 cm de costat. Les rajoles presentaven dibuixos geomètrics policroms.

OBSERVACIONS



INTERVENCIÓ

Plaça Sant Agustí Vell, 2-4

UE **109**

MUNICIPI I COMARCA

Barcelona, Barcelonès

ANY

2003

ZONA/ÀMBIT

TIPUS

Positiva

FET/ESTRUCTURA

SECTOR

DEFINICIÓ

Estrat

Z SUP

4,04

Z INF

3,89

POTÈNCIA

0,15

COBREIX		TALLA		FARCEIX	
COBERT PER		TALLAT PER		FARCIT PER	
S'ADOSSA		IGUAL A			
SE LI ADOSSA		S'UNEIX A			

INTERPRETACIÓ

Estrat de preparació de la solera UE 108

OBSERVACIONS

Estrat format per sorra, graves i morter molt compactat.

INTERVENCIÓ

Plaça Sant Agustí Vell, 2-4

UE **110**

MUNICIPI I COMARCA

Barcelona, Barcelonès

ANY

2003

ZONA/ÀMBIT

TIPUS

Positiva

FET/ESTRUCTURA

SECTOR

3

DEFINICIÓ

Estrat de rebliment

Z SUP

2,36

Z INF

2,22

POTÈNCIA

0,14

COBREIX		TALLA		FARCEIX	111
COBERT PER	106	TALLAT PER		FARCIT PER	
S'ADOSSA		IGUAL A			
SE LI ADOSSA		S'UNEIX A			

INTERPRETACIÓ

OBSERVACIONS

Estrat format per argila força tacada de carbons i cendres color gris verdós.

INTERVENCIÓ

Plaça Sant Agustí Vell, 2-4

UE **111**

MUNICIPI I COMARCA

Barcelona, Barcelonès

ANY

2003

ZONA/ÀMBIT

TIPUS

Negativa

FET/ESTRUCTURA

SECTOR

3

DEFINICIÓ

Sitja

Z SUP

3,63

Z INF

2,22

POTÈNCIA

1,41

COBREIX		TALLA		FARCEIX	
COBERT PER		TALLAT PER		FARCIT PER	102, 106, 110
S'ADOSSA		IGUAL A			
SE LI ADOSSA		S'UNEIX A			

INTERPRETACIÓ

OBSERVACIONS

Uns 85 cm de diàmetrea de boca conservat que arriben als 1,38 m a la base

INTERVENCIÓ

Plaça Sant Agustí Vell, 2-4

UE **112**

MUNICIPI I COMARCA

Barcelona, Barcelonès

ANY

2003

ZONA/ÀMBIT

TIPUS

Positiva

FET/ESTRUCTURA

SECTOR

DEFINICIÓ

Estrat de rebliment

Z SUP

3,61

Z INF

3,50

POTÈNCIA

0,11

COBREIX		TALLA		FARCEIX	
COBERT PER		TALLAT PER		FARCIT PER	
S'ADOSSA		IGUAL A			
SE LI ADOSSA		S'UNEIX A			

INTERPRETACIÓ

OBSERVACIONS

Format per carbons molt poc compactat de color gris-negre

INTERVENCIÓ

Plaça Sant Agustí Vell, 2-4

UE **113**

MUNICIPI I COMARCA

Barcelona, Barcelonès

ANY

2003

ZONA/ÀMBIT

TIPUS

Positiva

FET/ESTRUCTURA

SECTOR

3

DEFINICIÓ

Estrat de rebliment

Z SUP

3,64

Z INF

3,26

POTÈNCIA

0,38

COBREIX	125	TALLA		FARCEIX	289
COBERT PER		TALLAT PER		FARCIT PER	
S'ADOSSA		IGUAL A			
SE LI ADOSSA		S'UNEIX A			

INTERPRETACIÓ

OBSERVACIONS

Estrat de matriu sorrenca de color marró amb algunes inclusions de morter de calç

INTERVENCIÓ

Plaça Sant Agustí Vell, 2-4

UE **114**

MUNICIPI I COMARCA

Barcelona, Barcelonès

ANY

2003

ZONA/ÀMBIT

TIPUS

Positiva

FET/ESTRUCTURA

SECTOR

3

DEFINICIÓ

Estrat

Z SUP

4,02

Z INF

3,26

POTÈNCIA

0,76

COBREIX	115, 116	TALLA		FARCEIX	
COBERT PER		TALLAT PER		FARCIT PER	
S'ADOSSA		IGUAL A	270		
SE LI ADOSSA		S'UNEIX A			

INTERPRETACIÓ

OBSERVACIONS

Estrat de matriu sorrenca de color blanquinós-marró clar força heterogeni.

INTERVENCIÓ

Plaça Sant Agustí Vell, 2-4

UE **115**

MUNICIPI I COMARCA

Barcelona, Barcelonès

ANY

2003

ZONA/ÀMBIT

TIPUS

Positiva

FET/ESTRUCTURA

SECTOR

3

DEFINICIÓ

Estrat de rebliment

Z SUP

3,57

Z INF

3,20

POTÈNCIA

0,37

COBREIX		TALLA		FARCEIX	1059
COBERT PER	114	TALLAT PER		FARCIT PER	
S'ADOSSA		IGUAL A	271		
SE LI ADOSSA		S'UNEIX A			

INTERPRETACIÓ

OBSERVACIONS

Estrat de matriu sorrenca, poc compactat, color negre amb alguns carbons i fragments de morter de calç

INTERVENCIÓ

Plaça Sant Agustí Vell, 2-4

UE **116**

MUNICIPI I COMARCA

Barcelona, Barcelonès

ANY

2003

ZONA/ÀMBIT

TIPUS

Positiva

FET/ESTRUCTURA

SECTOR

3

DEFINICIÓ

Z SUP

3,37

Z INF

3,22

POTÈNCIA

0,15

COBREIX		TALLA		FARCEIX	
COBERT PER	114	TALLAT PER		FARCIT PER	
S'ADOSSA		IGUAL A			
SE LI ADOSSA		S'UNEIX A			

INTERPRETACIÓ

ESTRAT NO EXCAVAT, NOMÉS VISIBLE EN SUPERFÍCIE

OBSERVACIONS

Estrat de matriu argilosa d'un color entre negre i marró ataronjat amb presència de carbons i fragments de morter de calç. NO EXCAVAT,

INTERVENCIÓ

Plaça Sant Agustí Vell, 2-4

UE **117**

MUNICIPI I COMARCA

Barcelona, Barcelonès

ANY

2003

ZONA/ÀMBIT

TIPUS

Estructura

FET/ESTRUCTURA

SECTOR

1

DEFINICIÓ

Paviment

Z SUP

3,13

Z INF

3,08

POTÈNCIA

0,05

COBREIX		TALLA		FARCEIX	
COBERT PER		TALLAT PER		FARCIT PER	
S'ADOSSA		IGUAL A			
SE LI ADOSSA		S'UNEIX A			

INTERPRETACIÓ

Possibles restes d'un paviment de trencadís de rajoles que, molt possiblement, pertanyia a un dels espais de treball o obradors relacionat amb un dels

OBSERVACIONS

Paviment de rajoles d'unes mides màximes d'1,75 x 1,5 m format per molts fragments de rajoles trencades amb una disposició molt

INTERVENCIÓ

Plaça Sant Agustí Vell, 2-4

UE **118**

MUNICIPI I COMARCA

Barcelona, Barcelonès

ANY

2003

ZONA/ÀMBIT

TIPUS

Estructura

FET/ESTRUCTURA

SECTOR

1

DEFINICIÓ

Paviment

Z SUP

3,09

Z INF

3,05

POTÈNCIA

0,04

COBREIX		TALLA		FARCEIX	
COBERT PER	68	TALLAT PER		FARCIT PER	
S'ADOSSA		IGUAL A			
SE LI ADOSSA		S'UNEIX A			

INTERPRETACIÓ

Fragment de paviment que pensem que correspon al nivell de circulació de l'obrador relacionat amb el forn UE 1079

OBSERVACIONS

Paviment d'unes dimensions màximes d'1,20 x 0,60 m fet amb rajoles trencades de dimensions diverses lligades amb argila i amb una disposició

INTERVENCIÓ

Plaça Sant Agustí Vell, 2-4

UE **119**

MUNICIPI I COMARCA

Barcelona, Barcelonès

ANY

2003

ZONA/ÀMBIT

TIPUS

Positiva

FET/ESTRUCTURA

SECTOR

3

DEFINICIÓ

Estrat de rebliment

Z SUP

3,65

Z INF

3,42

POTÈNCIA

0,23

COBREIX	120	TALLA		FARCEIX	278
COBERT PER		TALLAT PER	285	FARCIT PER	
S'ADOSSA		IGUAL A			
SE LI ADOSSA		S'UNEIX A			

INTERPRETACIÓ

OBSERVACIONS

Estrat de matriu argilosa de color marró fosc amb forces carbons

INTERVENCIÓ

Plaça Sant Agustí Vell, 2-4

UE **120**

MUNICIPI I COMARCA

Barcelona, Barcelonès

ANY

2003

ZONA/ÀMBIT

TIPUS

Positiva

FET/ESTRUCTURA

SECTOR

3

DEFINICIÓ

Estrat de rebliment

Z SUP

3,42

Z INF

3,21

POTÈNCIA

0,21

COBREIX		TALLA		FARCEIX	278
COBERT PER	119	TALLAT PER		FARCIT PER	
S'ADOSSA		IGUAL A			
SE LI ADOSSA		S'UNEIX A			

INTERPRETACIÓ

OBSERVACIONS

Estrat de matriu argilosa i tonalitat vermella força compacte que contenia alguns carbons

INTERVENCIÓ

Plaça Sant Agustí Vell, 2-4

UE **121**

MUNICIPI I COMARCA

Barcelona, Barcelonès

ANY

2003

ZONA/ÀMBIT

TIPUS

Positiva

FET/ESTRUCTURA

SECTOR

2

DEFINICIÓ

Estrat d'amortització

Z SUP

3,70

Z INF

3,54

POTÈNCIA

0,16

COBREIX	1006	TALLA		FARCEIX	
COBERT PER		TALLAT PER	285	FARCIT PER	
S'ADOSSA		IGUAL A			
SE LI ADOSSA		S'UNEIX A			

INTERPRETACIÓ

OBSERVACIONS

Estrat de matriu sorrenca de color marró clar amb parts blanquinoses

INTERVENCIÓ

Plaça Sant Agustí Vell, 2-4

UE **122**

MUNICIPI I COMARCA

Barcelona, Barcelonès

ANY

2003

ZONA/ÀMBIT

TIPUS

Negativa

FET/ESTRUCTURA

SECTOR

3

DEFINICIÓ

Retall construcció forn 1003

Z SUP

3,56

Z INF

3,26

POTÈNCIA

0,30

COBREIX		TALLA	265	FARCEIX	
COBERT PER		TALLAT PER		FARCIT PER	1003
S'ADOSSA		IGUAL A			
SE LI ADOSSA		S'UNEIX A			

INTERPRETACIÓ

OBSERVACIONS

Planta de forma circular amb un diàmetre que se situa entre 1,4 i 1,45 m.

INTERVENCIÓ

Plaça Sant Agustí Vell, 2-4

UE **123**

MUNICIPI I COMARCA

Barcelona, Barcelonès

ANY

2003

ZONA/ÀMBIT

TIPUS

Negativa

FET/ESTRUCTURA

SECTOR

3

DEFINICIÓ

Retall: cubeta

Z SUP

3,64

Z INF

3,14

POTÈNCIA

0,50

COBREIX		TALLA		FARCEIX	
COBERT PER		TALLAT PER	285	FARCIT PER	
S'ADOSSA		IGUAL A			
SE LI ADOSSA		S'UNEIX A			

INTERPRETACIÓ

OBSERVACIONS

Forma rectangular de 0,95 x 0,80 m. Base còncava. Retall efectuat a l'argila.

INTERVENCIÓ

Plaça Sant Agustí Vell, 2-4

UE **124**

MUNICIPI I COMARCA

Barcelona, Barcelonès

ANY

2003

ZONA/ÀMBIT

TIPUS

Negativa

FET/ESTRUCTURA

SECTOR

2

DEFINICIÓ

Retall construcció

Z SUP

3,42

Z INF

3,20

POTÈNCIA

0,22

COBREIX		TALLA	143, 311, 1012	FARCEIX	
COBERT PER		TALLAT PER		FARCIT PER	1001
S'ADOSSA		IGUAL A			
SE LI ADOSSA		S'UNEIX A			

INTERPRETACIÓ

OBSERVACIONS

Dimensions del retall en planta: 9,20 x 0,60 m.



INTERVENCIÓ

Plaça Sant Agustí Vell, 2-4

UE **125**

MUNICIPI I COMARCA

Barcelona, Barcelonès

ANY

2003

ZONA/ÀMBIT

TIPUS

Positiva

FET/ESTRUCTURA

SECTOR

3

DEFINICIÓ

Estrat de rebliment

Z SUP

3,56

Z INF

3,06

POTÈNCIA

0,50

COBREIX		TALLA		FARCEIX	289
COBERT PER	113	TALLAT PER		FARCIT PER	
S'ADOSSA		IGUAL A			
SE LI ADOSSA		S'UNEIX A			

INTERPRETACIÓ

OBSERVACIONS

INTERVENCIÓ

Plaça Sant Agustí Vell, 2-4

UE **126**

MUNICIPI I COMARCA

Barcelona, Barcelonès

ANY

2003

ZONA/ÀMBIT

TIPUS

Positiva

FET/ESTRUCTURA

SECTOR

2

DEFINICIÓ

Estrat

Z SUP

3,75

Z INF

3,60

POTÈNCIA

0,15

COBREIX	127, 1025, 1066	TALLA		FARCEIX	
COBERT PER		TALLAT PER		FARCIT PER	
S'ADOSSA		IGUAL A			
SE LI ADOSSA		S'UNEIX A			

INTERPRETACIÓ

OBSERVACIONS

Estrat de matriu sorrenca amb arena de gra fi i mitjà, poc compactat i color marró. Presència d'alguns carbons i alguns fragments de morter.

INTERVENCIÓ

Plaça Sant Agustí Vell, 2-4

UE **127**

MUNICIPI I COMARCA

Barcelona, Barcelonès

ANY

2003

ZONA/ÀMBIT

TIPUS

Positiva

FET/ESTRUCTURA

SECTOR

2

DEFINICIÓ

Estrat d'amortització

Z SUP

3,60

Z INF

3,35

POTÈNCIA

0,25

COBREIX	128	TALLA		FARCEIX	1032
COBERT PER	56, 126	TALLAT PER	304	FARCIT PER	
S'ADOSSA		IGUAL A			
SE LI ADOSSA		S'UNEIX A			

INTERPRETACIÓ

Estrat d'amortització del forn UE 1032

OBSERVACIONS

Estrat de matriu sorrenca amb arena de gra fi amb gran quantitat de cendres i carbons. Poc compactat. Apareix únicament al sector W del

INTERVENCIÓ

Plaça Sant Agustí Vell, 2-4

UE **128**

MUNICIPI I COMARCA

Barcelona, Barcelonès

ANY

2003

ZONA/ÀMBIT

TIPUS

Positiva

FET/ESTRUCTURA

SECTOR

2

DEFINICIÓ

Estrat d'amortització

Z SUP

3,58

Z INF

3,19

POTÈNCIA

0,39

COBREIX	134	TALLA		FARCEIX	1032
COBERT PER	127	TALLAT PER	304	FARCIT PER	
S'ADOSSA		IGUAL A			
SE LI ADOSSA		S'UNEIX A			

INTERPRETACIÓ

Estrat d'amortització forn UE: 1032

OBSERVACIONS

INTERVENCIÓ

Plaça Sant Agustí Vell, 2-4

UE **129**

MUNICIPI I COMARCA

Barcelona, Barcelonès

ANY

2003

ZONA/ÀMBIT

TIPUS

Positiva

FET/ESTRUCTURA

SECTOR

3

DEFINICIÓ

Estrat de rebliment

Z SUP

3,56

Z INF

3,06

POTÈNCIA

0,50

COBREIX		TALLA		FARCEIX	130
COBERT PER		TALLAT PER	266, 285	FARCIT PER	
S'ADOSSA		IGUAL A			
SE LI ADOSSA		S'UNEIX A			

INTERPRETACIÓ

Farciment fossa moderna UE 130 sector 3 enfront mur E-W.

OBSERVACIONS

Estrat de matriu sorrenca amb algunes clapes d'argila amb abundants carbons. Poc compactat i color marró grisós. Proporcionà alguns fragments

INTERVENCIÓ

Plaça Sant Agustí Vell, 2-4

UE **130**

MUNICIPI I COMARCA

Barcelona, Barcelonès

ANY

2003

ZONA/ÀMBIT

TIPUS

Negativa

FET/ESTRUCTURA

SECTOR

3

DEFINICIÓ

Retall: fossa

Z SUP

3,56

Z INF

3,06

POTÈNCIA

0,50

COBREIX		TALLA		FARCEIX	
COBERT PER		TALLAT PER	266	FARCIT PER	129
S'ADOSSA		IGUAL A			
SE LI ADOSSA		S'UNEIX A			

INTERPRETACIÓ

OBSERVACIONS

Planta aprox. quadrada d'uns 100 x 96 cm. Secció cúbica, base plana.

INTERVENCIÓ

Plaça Sant Agustí Vell, 2-4

UE **131**

MUNICIPI I COMARCA

Barcelona, Barcelonès

ANY

2003

ZONA/ÀMBIT

TIPUS

Negativa

FET/ESTRUCTURA

SECTOR

2

DEFINICIÓ

Retall construcció claveguera UE 1004

Z SUP

3,73

Z INF

3,64

POTÈNCIA

0,09

COBREIX		TALLA	69	FARCEIX	
COBERT PER		TALLAT PER		FARCIT PER	1004
S'ADOSSA		IGUAL A			
SE LI ADOSSA		S'UNEIX A			

INTERPRETACIÓ

OBSERVACIONS

Dimensions del retall en planta: 5,8 x 0,65 m.

INTERVENCIÓ

Plaça Sant Agustí Vell, 2-4

UE **132**

MUNICIPI I COMARCA

Barcelona, Barcelonès

ANY

2003

ZONA/ÀMBIT

TIPUS

Positiva

FET/ESTRUCTURA

SECTOR

3

DEFINICIÓ

Estrat de rebliment

Z SUP

3,60

Z INF

3,28

POTÈNCIA

0,32

COBREIX		TALLA		FARCEIX	1005
COBERT PER		TALLAT PER	285	FARCIT PER	
S'ADOSSA		IGUAL A			
SE LI ADOSSA		S'UNEIX A			

INTERPRETACIÓ

Estrat que reblia l'interior del dipòsit contemporani (Segle XIX) UE 1005

OBSERVACIONS

Format per runa.

INTERVENCIÓ

Plaça Sant Agustí Vell, 2-4

UE **133**

MUNICIPI I COMARCA

Barcelona, Barcelonès

ANY

2003

ZONA/ÀMBIT

TIPUS

Negativa

FET/ESTRUCTURA

SECTOR

DEFINICIÓ

Retall construcció dipòsit 1005

Z SUP

3,65

Z INF

3,28

POTÈNCIA

0,37

COBREIX		TALLA		FARCEIX	
COBERT PER		TALLAT PER		FARCIT PER	1005
S'ADOSSA		IGUAL A			
SE LI ADOSSA		S'UNEIX A			

INTERPRETACIÓ

OBSERVACIONS

Planta rectangular allargada d'uns 1,80 x 0,90 m.

INTERVENCIÓ

Plaça Sant Agustí Vell, 2-4

UE **134**

MUNICIPI I COMARCA

Barcelona, Barcelonès

ANY

2003

ZONA/ÀMBIT

TIPUS

FET/ESTRUCTURA

SECTOR

2

DEFINICIÓ

Z SUP

3,66

Z INF

2,70

POTÈNCIA

0,96

COBREIX	169	TALLA		FARCEIX	1032
COBERT PER	128	TALLAT PER	304	FARCIT PER	
S'ADOSSA		IGUAL A			
SE LI ADOSSA		S'UNEIX A			

INTERPRETACIÓ

Estrat d'amortització del forn UE 1032

OBSERVACIONS

Estrat de matriu mig sorrenca mig argilosa amb presència d'algun carbó, poc compactat, color marró clar i amb algun fragment de material

INTERVENCIÓ

Plaça Sant Agustí Vell, 2-4

UE **135**

MUNICIPI I COMARCA

Barcelona, Barcelonès

ANY

2003

ZONA/ÀMBIT

TIPUS

Positiva

FET/ESTRUCTURA

SECTOR

3

DEFINICIÓ

Estrat

Z SUP

3,60

Z INF

3,24

POTÈNCIA

0,36

COBREIX	137	TALLA		FARCEIX	306
COBERT PER		TALLAT PER	285	FARCIT PER	
S'ADOSSA		IGUAL A			
SE LI ADOSSA		S'UNEIX A			

INTERPRETACIÓ

OBSERVACIONS

Estrat de matriu entre sorrenca i argilosa, baixa compactació, color marró grisós, que contenia alguns carbons.

INTERVENCIÓ

Plaça Sant Agustí Vell, 2-4

UE **136**

MUNICIPI I COMARCA

Barcelona, Barcelonès

ANY

2003

ZONA/ÀMBIT

TIPUS

Positiva

FET/ESTRUCTURA

SECTOR

3

DEFINICIÓ

Estrat de rebliment

Z SUP

3,55

Z INF

3,10

POTÈNCIA

0,45

COBREIX	138	TALLA		FARCEIX	145
COBERT PER		TALLAT PER	285, 306	FARCIT PER	
S'ADOSSA		IGUAL A			
SE LI ADOSSA		S'UNEIX A			

INTERPRETACIÓ

OBSERVACIONS

Extrat de matriu sorrenca, amb arena de gra fi i mitjà i algunes graves. Molt solt, proporcionà alguns carbons.

INTERVENCIÓ

Plaça Sant Agustí Vell, 2-4

UE **137**

MUNICIPI I COMARCA

Barcelona, Barcelonès

ANY

2003

ZONA/ÀMBIT

TIPUS

Positiva

FET/ESTRUCTURA

SECTOR

3

DEFINICIÓ

Estrat de rebliment

Z SUP

3,24

Z INF

2,95

POTÈNCIA

0,29

COBREIX		TALLA		FARCEIX	306
COBERT PER	135	TALLAT PER		FARCIT PER	
S'ADOSSA		IGUAL A			
SE LI ADOSSA		S'UNEIX A			

INTERPRETACIÓ

OBSERVACIONS

Estrat d'argila amb alguns carbons de color ataronjat

INTERVENCIÓ

Plaça Sant Agustí Vell, 2-4

UE **138**

MUNICIPI I COMARCA

Barcelona, Barcelonès

ANY

2003

ZONA/ÀMBIT

TIPUS

Positiva

FET/ESTRUCTURA

SECTOR

3

DEFINICIÓ

Estrat de rebliment

Z SUP

3,10

Z INF

2,30

POTÈNCIA

0,80

COBREIX		TALLA		FARCEIX	145
COBERT PER	136	TALLAT PER	306	FARCIT PER	
S'ADOSSA		IGUAL A			
SE LI ADOSSA		S'UNEIX A			

INTERPRETACIÓ

OBSERVACIONS

Estrat de matriu argilosa de color marró amb clapes vermelloses. Poc homogeni, presència de carbons. Al seu interior aparegué una bossada de

INTERVENCIÓ

Plaça Sant Agustí Vell, 2-4

UE

139

MUNICIPI I COMARCA

Barcelona, Barcelonès

ANY

2003

ZONA/ÀMBIT

TIPUS

Positiva

FET/ESTRUCTURA

SECTOR

2

DEFINICIÓ

Estrat de preparació

Z SUP

3,51

Z INF

3,46

POTÈNCIA

0,05

COBREIX	142	TALLA		FARCEIX	
COBERT PER	1006	TALLAT PER		FARCIT PER	
S'ADOSSA		IGUAL A			
SE LI ADOSSA		S'UNEIX A			

INTERPRETACIÓ

Estrat de preparació del paviment UE 1006

OBSERVACIONS

Estrat format per pedres, graves i sorra. Molt compacte, color blanquinós.

INTERVENCIÓ

Plaça Sant Agustí Vell, 2-4

UE

140

MUNICIPI I COMARCA

Barcelona, Barcelonès

ANY

2003

ZONA/ÀMBIT

TIPUS

Positiva

FET/ESTRUCTURA

SECTOR

2

DEFINICIÓ

Estrat de preparació

Z SUP

3,49

Z INF

3,45

POTÈNCIA

0,04

COBREIX		TALLA		FARCEIX	
COBERT PER	1007	TALLAT PER		FARCIT PER	
S'ADOSSA		IGUAL A			
SE LI ADOSSA		S'UNEIX A			

INTERPRETACIÓ

Estrat de preparació del paviment UE 1007

OBSERVACIONS

Estrat format per pedres, graves i sorra molt compactat i de color blanquinós.



INTERVENCIÓ

Plaça Sant Agustí Vell, 2-4

UE **141**

MUNICIPI I COMARCA

Barcelona, Barcelonès

ANY

2003

ZONA/ÀMBIT

TIPUS

Positiva

FET/ESTRUCTURA

SECTOR

2

DEFINICIÓ

Estrat

Z SUP

3,45

Z INF

3,26

POTÈNCIA

0,19

COBREIX	167, 1052	TALLA		FARCEIX	
COBERT PER	142	TALLAT PER		FARCIT PER	
S'ADOSSA		IGUAL A			
SE LI ADOSSA		S'UNEIX A			

INTERPRETACIÓ

OBSERVACIONS

Format per sorra i grava. Color gris marronós.  
Dimensions en planta 1 x 1 m. Zona porta àmbits paviments contemporanis.

INTERVENCIÓ

Plaça Sant Agustí Vell, 2-4

UE **142**

MUNICIPI I COMARCA

Barcelona, Barcelonès

ANY

2003

ZONA/ÀMBIT

TIPUS

142

FET/ESTRUCTURA

SECTOR

2

DEFINICIÓ

Estrat

Z SUP

3,47

Z INF

3,42

POTÈNCIA

0,05

COBREIX	146	TALLA		FARCEIX	
COBERT PER	139	TALLAT PER		FARCIT PER	
S'ADOSSA		IGUAL A			
SE LI ADOSSA		S'UNEIX A			

INTERPRETACIÓ

OBSERVACIONS

Estrat sorrenc prim sota UE 139 (Prep. Pav. UE 1006) que s'estén per tota l'habitació. Cobreix estrat UE 141 entre els dos àmbits. Format per

INTERVENCIÓ

Plaça Sant Agustí Vell, 2-4

UE **143**

MUNICIPI I COMARCA

Barcelona, Barcelonès

ANY

2003

ZONA/ÀMBIT

TIPUS

Positiva

FET/ESTRUCTURA

SECTOR

2

DEFINICIÓ

Estrat de rebliment

Z SUP

3,38

Z INF

POTÈNCIA

COBREIX		TALLA		FARCEIX	1012
COBERT PER	146	TALLAT PER	124	FARCIT PER	
S'ADOSSA		IGUAL A			
SE LI ADOSSA		S'UNEIX A			

INTERPRETACIÓ

OBSERVACIONS

Estrat format per runa, terra i rajoles trencades.  
Farcia pou UE 1012

INTERVENCIÓ

Plaça Sant Agustí Vell, 2-4

UE **144**

MUNICIPI I COMARCA

Barcelona, Barcelonès

ANY

2003

ZONA/ÀMBIT

TIPUS

Positiva

FET/ESTRUCTURA

SECTOR

3

DEFINICIÓ

Estrat

Z SUP

3,32

Z INF

2,67

POTÈNCIA

0,65

COBREIX		TALLA		FARCEIX	
COBERT PER		TALLAT PER		FARCIT PER	
S'ADOSSA		IGUAL A			
SE LI ADOSSA		S'UNEIX A			

INTERPRETACIÓ

OBSERVACIONS

Bossada de sorres de platja a l'interior de l'estrat UE 138. Presència d'alguns carbons.

INTERVENCIÓ

Plaça Sant Agustí Vell, 2-4

UE **145**

MUNICIPI I COMARCA

Barcelona, Barcelonès

ANY

2003

ZONA/ÀMBIT

TIPUS

Negativa

FET/ESTRUCTURA

SECTOR

3

DEFINICIÓ

Sitja

Z SUP

3,55

Z INF

2,35

POTÈNCIA

1,20

COBREIX		TALLA	265, 309	FARCEIX	
COBERT PER		TALLAT PER	306	FARCIT PER	136, 138
S'ADOSSA		IGUAL A			
SE LI ADOSSA		S'UNEIX A			

INTERPRETACIÓ

OBSERVACIONS

Planta circular i secció globular i base còncava.  
Boca d'uns 1,5 m de diàmetre. Retallada a nivell  
d'argiles amb graves.

INTERVENCIÓ

Plaça Sant Agustí Vell, 2-4

UE **146**

MUNICIPI I COMARCA

Barcelona, Barcelonès

ANY

2003

ZONA/ÀMBIT

TIPUS

Positiva

FET/ESTRUCTURA

SECTOR

2

DEFINICIÓ

Estrat

Z SUP

3,51

Z INF

3,33

POTÈNCIA

0,18

COBREIX	143, 1012, 1013	TALLA		FARCEIX	
COBERT PER	142	TALLAT PER		FARCIT PER	
S'ADOSSA		IGUAL A			
SE LI ADOSSA		S'UNEIX A			

INTERPRETACIÓ

OBSERVACIONS

Estrat molt compactat de color marró clar format  
per terra, argamassa i gravetes.

INTERVENCIÓ

Plaça Sant Agustí Vell, 2-4

UE **147**

MUNICIPI I COMARCA

Barcelona, Barcelonès

ANY

2003

ZONA/ÀMBIT

TIPUS

Positiva

FET/ESTRUCTURA

SECTOR

2

DEFINICIÓ

Estrat de rebliment

Z SUP

3,35

Z INF

3,16

POTÈNCIA

0,19

COBREIX		TALLA		FARCEIX	
COBERT PER		TALLAT PER		FARCIT PER	
S'ADOSSA		IGUAL A			
SE LI ADOSSA		S'UNEIX A			

INTERPRETACIÓ

OBSERVACIONS

Estrat heterogeni de terra i runa. Poc compactat.

INTERVENCIÓ

Plaça Sant Agustí Vell, 2-4

UE **148**

MUNICIPI I COMARCA

Barcelona, Barcelonès

ANY

2003

ZONA/ÀMBIT

TIPUS

Positiva

FET/ESTRUCTURA

SECTOR

3

DEFINICIÓ

Estrat de rebliment

Z SUP

3,48

Z INF

2,84

POTÈNCIA

0,64

COBREIX		TALLA		FARCEIX	149
COBERT PER		TALLAT PER	285	FARCIT PER	
S'ADOSSA		IGUAL A			
SE LI ADOSSA		S'UNEIX A			

INTERPRETACIÓ

OBSERVACIONS

Estrat de matriu sorrenca-argilosa amb presència d'alguns carbons. Poc compactat, color gris fosc.

INTERVENCIÓ

Plaça Sant Agustí Vell, 2-4

UE **149**

MUNICIPI I COMARCA

Barcelona, Barcelonès

ANY

2003

ZONA/ÀMBIT

TIPUS

Negativa

FET/ESTRUCTURA

SECTOR

3

DEFINICIÓ

Sitja

Z SUP

3,23

Z INF

2,81

POTÈNCIA

0,42

COBREIX		TALLA	265	FARCEIX	
COBERT PER		TALLAT PER		FARCIT PER	148
S'ADOSSA		IGUAL A			
SE LI ADOSSA		S'UNEIX A			

INTERPRETACIÓ

OBSERVACIONS

Planta circular i secció globular amb base còncava. Retallada a les argiles naturals amb graves.

INTERVENCIÓ

Plaça Sant Agustí Vell, 2-4

UE **150**

MUNICIPI I COMARCA

Barcelona, Barcelonès

ANY

2003

ZONA/ÀMBIT

TIPUS

Positiva

FET/ESTRUCTURA

SECTOR

3

DEFINICIÓ

Estrat de rebliment

Z SUP

3,16

Z INF

2,63

POTÈNCIA

0,53

COBREIX	151	TALLA		FARCEIX	153, 154
COBERT PER		TALLAT PER		FARCIT PER	
S'ADOSSA		IGUAL A			
SE LI ADOSSA		S'UNEIX A			

INTERPRETACIÓ

OBSERVACIONS

Estrat que cobria tot el retall de dues sitges, just per sota apareix el retall d'una sitja anterior tallada per aquesta. Apareix amb algunes

INTERVENCIÓ

Plaça Sant Agustí Vell, 2-4

UE **151**

MUNICIPI I COMARCA

Barcelona, Barcelonès

ANY

2003

ZONA/ÀMBIT

TIPUS

Positiva

FET/ESTRUCTURA

SECTOR

3

DEFINICIÓ

Estrat de rebliment

Z SUP

2,96

Z INF

2,44

POTÈNCIA

0,52

COBREIX		TALLA		FARCEIX	154
COBERT PER	150	TALLAT PER	153	FARCIT PER	
S'ADOSSA		IGUAL A			
SE LI ADOSSA		S'UNEIX A			

INTERPRETACIÓ

OBSERVACIONS

Estrat de rebliment de la sitja UE , format per argila de color marró fosc amb presència de carbons.

INTERVENCIÓ

Plaça Sant Agustí Vell, 2-4

UE **152**

MUNICIPI I COMARCA

Barcelona, Barcelonès

ANY

2003

ZONA/ÀMBIT

TIPUS

Positiva

FET/ESTRUCTURA

SECTOR

3

DEFINICIÓ

Estrat de rebliment

Z SUP

2,64

Z INF

2,63

POTÈNCIA

0,01

COBREIX		TALLA		FARCEIX	153
COBERT PER		TALLAT PER		FARCIT PER	
S'ADOSSA		IGUAL A			
SE LI ADOSSA		S'UNEIX A			

INTERPRETACIÓ

OBSERVACIONS

Estrat de carbons de només un centímetre de potència, color negre. Se situava sobre el fons de la sitja. Dimensions màximes uns 60 x 40 cm

INTERVENCIÓ

Plaça Sant Agustí Vell, 2-4

UE **153**

MUNICIPI I COMARCA

Barcelona, Barcelonès

ANY

2003

ZONA/ÀMBIT

TIPUS

Negativa

FET/ESTRUCTURA

SECTOR

3

DEFINICIÓ

Sitja

Z SUP

3,08

Z INF

2,63

POTÈNCIA

0,45

COBREIX		TALLA	151, 154	FARCEIX	
COBERT PER		TALLAT PER		FARCIT PER	152
S'ADOSSA		IGUAL A			
SE LI ADOSSA		S'UNEIX A			

INTERPRETACIÓ

OBSERVACIONS

Sitja de planta circular d'1,20 m de diàmetre a la boca i 1,05 m a la base. Secció globular.  
Retallada sobre argila geològica amb gravetes.

INTERVENCIÓ

Plaça Sant Agustí Vell, 2-4

UE **154**

MUNICIPI I COMARCA

Barcelona, Barcelonès

ANY

2003

ZONA/ÀMBIT

TIPUS

Negativa

FET/ESTRUCTURA

SECTOR

3

DEFINICIÓ

Sitja

Z SUP

3,33

Z INF

2,44

POTÈNCIA

0,89

COBREIX		TALLA		FARCEIX	
COBERT PER		TALLAT PER	153	FARCIT PER	150, 151
S'ADOSSA		IGUAL A			
SE LI ADOSSA		S'UNEIX A			

INTERPRETACIÓ

OBSERVACIONS

Diàmetre de base: 1,4 m. Planta circular i secció cilíndrica.

INTERVENCIÓ

Plaça Sant Agustí Vell, 2-4

UE **155**

MUNICIPI I COMARCA

Barcelona, Barcelonès

ANY

2003

ZONA/ÀMBIT

TIPUS

Positiva

FET/ESTRUCTURA

SECTOR

1

DEFINICIÓ

Estrat de rebliment

Z SUP

3,71

Z INF

3,31

POTÈNCIA

0,40

COBREIX	161	TALLA		FARCEIX	1015
COBERT PER		TALLAT PER		FARCIT PER	
S'ADOSSA		IGUAL A	156, 157, 158		
SE LI ADOSSA		S'UNEIX A			

INTERPRETACIÓ

OBSERVACIONS

Estrat de matriu sorrenca de color marró fosc.  
Compactació baixa i presència de carbons i taques de morter de calç.

INTERVENCIÓ

Plaça Sant Agustí Vell, 2-4

UE **156**

MUNICIPI I COMARCA

Barcelona, Barcelonès

ANY

2003

ZONA/ÀMBIT

TIPUS

Positiva

FET/ESTRUCTURA

SECTOR

1

DEFINICIÓ

Estrat de rebliment

Z SUP

3,72

Z INF

3,28

POTÈNCIA

0,44

COBREIX	162	TALLA		FARCEIX	1016
COBERT PER		TALLAT PER		FARCIT PER	
S'ADOSSA		IGUAL A	155, 157, 158		
SE LI ADOSSA		S'UNEIX A			

INTERPRETACIÓ

OBSERVACIONS

Estrat de matriu sorrenca de color marró fosc amb compactació molt baixa i presència de taques de morter i carbons.



INTERVENCIÓ

Plaça Sant Agustí Vell, 2-4

UE **157**

MUNICIPI I COMARCA

Barcelona, Barcelonès

ANY

2003

ZONA/ÀMBIT

TIPUS

Positiva

FET/ESTRUCTURA

SECTOR

1

DEFINICIÓ

Estrat de rebliment

Z SUP

3,78

Z INF

3,61

POTÈNCIA

0,17

COBREIX	163	TALLA		FARCEIX	
COBERT PER		TALLAT PER		FARCIT PER	
S'ADOSSA		IGUAL A	155, 156, 158		
SE LI ADOSSA		S'UNEIX A			

INTERPRETACIÓ

OBSERVACIONS

Estrat de matriu sorrenca, color marró fosc i compactació baixal Presència de carbons

INTERVENCIÓ

Plaça Sant Agustí Vell, 2-4

UE **158**

MUNICIPI I COMARCA

Barcelona, Barcelonès

ANY

2003

ZONA/ÀMBIT

TIPUS

Positiva

FET/ESTRUCTURA

SECTOR

1

DEFINICIÓ

Estrat de rebliment

Z SUP

3,53

Z INF

3,22

POTÈNCIA

0,31

COBREIX	164	TALLA		FARCEIX	1103
COBERT PER		TALLAT PER		FARCIT PER	
S'ADOSSA		IGUAL A	155, 156, 157		
SE LI ADOSSA		S'UNEIX A			

INTERPRETACIÓ

OBSERVACIONS

Estrat de matriu sorrenca, color marró fosc i compactació baixal Presència de carbons

INTERVENCIÓ

Plaça Sant Agustí Vell, 2-4

UE **159**

MUNICIPI I COMARCA

Barcelona, Barcelonès

ANY

2003

ZONA/ÀMBIT

TIPUS

Positiva

FET/ESTRUCTURA

SECTOR

2

DEFINICIÓ

Estrat

Z SUP

3,95

Z INF

3,45

POTÈNCIA

0,50

COBREIX		TALLA		FARCEIX	
COBERT PER	75	TALLAT PER	198	FARCIT PER	
S'ADOSSA		IGUAL A			
SE LI ADOSSA		S'UNEIX A			

INTERPRETACIÓ

OBSERVACIONS

Estrat poc homogeni de tonalitat taronja, matriu sorrenca/argilosa, amb presència de carbons, escòria, etc.

INTERVENCIÓ

Plaça Sant Agustí Vell, 2-4

UE **160**

MUNICIPI I COMARCA

Barcelona, Barcelonès

ANY

2003

ZONA/ÀMBIT

TIPUS

Estructura

FET/ESTRUCTURA

SECTOR

2

DEFINICIÓ

Paviment

Z SUP

3,88

Z INF

3,76

POTÈNCIA

0,12

COBREIX		TALLA		FARCEIX	
COBERT PER	75	TALLAT PER		FARCIT PER	
S'ADOSSA		IGUAL A			
SE LI ADOSSA		S'UNEIX A			

INTERPRETACIÓ

OBSERVACIONS

Dimensions màximes en planta: 1,35 x 1,30.  
Paviment de terra piconada i morter de calç (capa superior) que es distribuïa de manera poc

INTERVENCIÓ

Plaça Sant Agustí Vell, 2-4

UE **161**

MUNICIPI I COMARCA

Barcelona, Barcelonès

ANY

2003

ZONA/ÀMBIT

TIPUS

Positiva

FET/ESTRUCTURA

SECTOR

1

DEFINICIÓ

Estrat de reblliment

Z SUP

3,31

Z INF

3,25

POTÈNCIA

0,06

COBREIX		TALLA		FARCEIX	1015
COBERT PER	155	TALLAT PER		FARCIT PER	
S'ADOSSA		IGUAL A			
SE LI ADOSSA		S'UNEIX A			

INTERPRETACIÓ

OBSERVACIONS

Estrat de matriu argilosa / sorrenca, força solt, color gris-negre amb presència de carbons. Cap a l'extrem E l'estrat compta amb major proporció

INTERVENCIÓ

Plaça Sant Agustí Vell, 2-4

UE **162**

MUNICIPI I COMARCA

Barcelona, Barcelonès

ANY

2003

ZONA/ÀMBIT

TIPUS

Positiva

FET/ESTRUCTURA

SECTOR

1

DEFINICIÓ

Estrat de reblliment

Z SUP

3,28

Z INF

3,25

POTÈNCIA

0,03

COBREIX		TALLA		FARCEIX	1016
COBERT PER	156	TALLAT PER		FARCIT PER	
S'ADOSSA		IGUAL A			
SE LI ADOSSA		S'UNEIX A			

INTERPRETACIÓ

OBSERVACIONS

INTERVENCIÓ

Plaça Sant Agustí Vell, 2-4

UE **163**

MUNICIPI I COMARCA

Barcelona, Barcelonès

ANY

2003

ZONA/ÀMBIT

TIPUS

FET/ESTRUCTURA

SECTOR

1

DEFINICIÓ

Z SUP

3,63

Z INF

3,60

POTÈNCIA

0,03

COBREIX		TALLA		FARCEIX	1021
COBERT PER	157	TALLAT PER		FARCIT PER	
S'ADOSSA		IGUAL A			
SE LI ADOSSA		S'UNEIX A			

INTERPRETACIÓ

OBSERVACIONS

INTERVENCIÓ

Plaça Sant Agustí Vell, 2-4

UE **164**

MUNICIPI I COMARCA

Barcelona, Barcelonès

ANY

2003

ZONA/ÀMBIT

TIPUS

FET/ESTRUCTURA

SECTOR

1

DEFINICIÓ

Z SUP

3,22

Z INF

3,19

POTÈNCIA

0,03

COBREIX		TALLA		FARCEIX	
COBERT PER	158	TALLAT PER		FARCIT PER	
S'ADOSSA		IGUAL A			
SE LI ADOSSA		S'UNEIX A			

INTERPRETACIÓ

OBSERVACIONS

INTERVENCIÓ

Plaça Sant Agustí Vell, 2-4

UE **165**

MUNICIPI I COMARCA

Barcelona, Barcelonès

ANY

2003

ZONA/ÀMBIT

TIPUS

Positiva

FET/ESTRUCTURA

SECTOR

1

DEFINICIÓ

Estrat de rebliment

Z SUP

3,70

Z INF

3,54

POTÈNCIA

0,16

COBREIX		TALLA		FARCEIX	1087
COBERT PER		TALLAT PER		FARCIT PER	
S'ADOSSA		IGUAL A			
SE LI ADOSSA		S'UNEIX A			

INTERPRETACIÓ

OBSERVACIONS

Estrat de matriu argilosorrenca de color marró fosc amb presència d'alguns carbons.

INTERVENCIÓ

Plaça Sant Agustí Vell, 2-4

UE **166**

MUNICIPI I COMARCA

Barcelona, Barcelonès

ANY

2003

ZONA/ÀMBIT

TIPUS

Positiva

FET/ESTRUCTURA

SECTOR

2

DEFINICIÓ

Estrat

Z SUP

3,89

Z INF

3,67

POTÈNCIA

0,22

COBREIX		TALLA		FARCEIX	
COBERT PER		TALLAT PER		FARCIT PER	
S'ADOSSA		IGUAL A			
SE LI ADOSSA		S'UNEIX A			

INTERPRETACIÓ

OBSERVACIONS

En planta assolia unes dimensions màximes de 50 x 120 cm. Estrat de matriu sorrenca, d'arena de gra fi, poc compactat, marró clar. Presència

INTERVENCIÓ

Plaça Sant Agustí Vell, 2-4

UE **167**

MUNICIPI I COMARCA

Barcelona, Barcelonès

ANY

2003

ZONA/ÀMBIT

TIPUS

Positiva

FET/ESTRUCTURA

SECTOR

2

DEFINICIÓ

Estrat de rebliment

Z SUP

3,39

Z INF

2,36

POTÈNCIA

1,03

COBREIX	168	TALLA		FARCEIX	1052
COBERT PER	141	TALLAT PER	276, 303, 189	FARCIT PER	
S'ADOSSA		IGUAL A			
SE LI ADOSSA		S'UNEIX A			

INTERPRETACIÓ

OBSERVACIONS

Estrat argilosorrenc de color marró clar amb presència de petits fragments de carbons, ossos, morter de calç, rajoles, estuc. Estrat

INTERVENCIÓ

Plaça Sant Agustí Vell, 2-4

UE **168**

MUNICIPI I COMARCA

Barcelona, Barcelonès

ANY

2003

ZONA/ÀMBIT

TIPUS

Positiva

FET/ESTRUCTURA

SECTOR

2

DEFINICIÓ

Estrat de rebliment

Z SUP

2,53

Z INF

2,36

POTÈNCIA

0,17

COBREIX		TALLA		FARCEIX	1052
COBERT PER	167	TALLAT PER	276, 303	FARCIT PER	
S'ADOSSA		IGUAL A			
SE LI ADOSSA		S'UNEIX A			

INTERPRETACIÓ

OBSERVACIONS

Estrat molt heterogeni de compactació mitjana, color gris-negre-verd amb presència de rajoles, estuc, pedres i ferro.

INTERVENCIÓ

Plaça Sant Agustí Vell, 2-4

UE **169**

MUNICIPI I COMARCA

Barcelona, Barcelonès

ANY

2003

ZONA/ÀMBIT

TIPUS

Positiva

FET/ESTRUCTURA

SECTOR

2

DEFINICIÓ

Estrat

Z SUP

2,90

Z INF

2,62

POTÈNCIA

0,28

COBREIX	174	TALLA		FARCEIX	1032
COBERT PER	134	TALLAT PER	304	FARCIT PER	
S'ADOSSA		IGUAL A			
SE LI ADOSSA		S'UNEIX A			

INTERPRETACIÓ

Estrat d'amortització del forn UE 1032

OBSERVACIONS

Estrat heterogeni color marró clar amb presència de carbons, cendres i fragments de rajola.

INTERVENCIÓ

Plaça Sant Agustí Vell, 2-4

UE **170**

MUNICIPI I COMARCA

Barcelona, Barcelonès

ANY

2003

ZONA/ÀMBIT

TIPUS

Positiva

FET/ESTRUCTURA

SECTOR

2

DEFINICIÓ

Estrat de rebliment

Z SUP

2,95

Z INF

2,75

POTÈNCIA

0,20

COBREIX	175, 181	TALLA		FARCEIX	
COBERT PER	171	TALLAT PER		FARCIT PER	
S'ADOSSA	1028	IGUAL A			
SE LI ADOSSA		S'UNEIX A			

INTERPRETACIÓ

OBSERVACIONS

Estrat de cendres i, sobretot, carbons, molt solt, color negrós amb algun fragment de rajola.

INTERVENCIÓ

Plaça Sant Agustí Vell, 2-4

UE **171**

MUNICIPI I COMARCA

Barcelona, Barcelonès

ANY

2003

ZONA/ÀMBIT

TIPUS

Positiva

FET/ESTRUCTURA

SECTOR

2

DEFINICIÓ

Estrat

Z SUP

3,05

Z INF

2,81

POTÈNCIA

0,24

COBREIX	170, 179	TALLA		FARCEIX	
COBERT PER		TALLAT PER		FARCIT PER	
S'ADOSSA		IGUAL A			
SE LI ADOSSA		S'UNEIX A			

INTERPRETACIÓ

Cendrera en un racó de l'area de treball dels forns grans

OBSERVACIONS

Estrat format pel residu del producte de cocció dels forns, color groc pàlid. Compactació molt baixa. Mides en planta: 118 x 95 cm. Potència

INTERVENCIÓ

Plaça Sant Agustí Vell, 2-4

UE **172**

MUNICIPI I COMARCA

Barcelona, Barcelonès

ANY

2003

ZONA/ÀMBIT

TIPUS

Positiva

FET/ESTRUCTURA

SECTOR

2

DEFINICIÓ

Estrat d'amortització

Z SUP

3,47

Z INF

3,42

POTÈNCIA

0,05

COBREIX		TALLA		FARCEIX	1043
COBERT PER		TALLAT PER	285	FARCIT PER	
S'ADOSSA		IGUAL A			
SE LI ADOSSA		S'UNEIX A			

INTERPRETACIÓ

OBSERVACIONS

Estrat marró clar molt compacte amb inclusions d'argamasa i morter de calç.



INTERVENCIÓ

Plaça Sant Agustí Vell, 2-4

UE **173**

MUNICIPI I COMARCA

Barcelona, Barcelonès

ANY

2003

ZONA/ÀMBIT

TIPUS

Positiva

FET/ESTRUCTURA

SECTOR

2

DEFINICIÓ

Estrat

Z SUP

3,90

Z INF

3,54

POTÈNCIA

0,36

COBREIX		TALLA		FARCEIX	
COBERT PER		TALLAT PER		FARCIT PER	
S'ADOSSA		IGUAL A			
SE LI ADOSSA		S'UNEIX A			

INTERPRETACIÓ

OBSERVACIONS

Estrat molt heterogeni de color gris-marró fosc que contenia maons i fragments de morter.

INTERVENCIÓ

Plaça Sant Agustí Vell, 2-4

UE **174**

MUNICIPI I COMARCA

Barcelona, Barcelonès

ANY

2003

ZONA/ÀMBIT

TIPUS

Positiva

FET/ESTRUCTURA

SECTOR

2

DEFINICIÓ

Estrat

Z SUP

2,70

Z INF

2,56

POTÈNCIA

0,14

COBREIX	180	TALLA		FARCEIX	1032
COBERT PER	169	TALLAT PER	304	FARCIT PER	
S'ADOSSA		IGUAL A			
SE LI ADOSSA		S'UNEIX A			

INTERPRETACIÓ

Estrat d'amortització del forn UE 1032

OBSERVACIONS

Estrat de cendres i carbons de color gris i compactació molt baixa.

INTERVENCIÓ

Plaça Sant Agustí Vell, 2-4

UE **175**

MUNICIPI I COMARCA

Barcelona, Barcelonès

ANY

2003

ZONA/ÀMBIT

TIPUS

Positiva

FET/ESTRUCTURA

SECTOR

2

DEFINICIÓ

Estrat

Z SUP

2,75

Z INF

2,68

POTÈNCIA

0,07

COBREIX	176, 179	TALLA		FARCEIX	
COBERT PER	170	TALLAT PER		FARCIT PER	
S'ADOSSA		IGUAL A			
SE LI ADOSSA		S'UNEIX A			

INTERPRETACIÓ

OBSERVACIONS

Estrat de matriu argilosa amb carbonets, molt compacte i color vermellós. Clapes d'argila vermella cremada. Contenia fragments de rajoles.

INTERVENCIÓ

Plaça Sant Agustí Vell, 2-4

UE **176**

MUNICIPI I COMARCA

Barcelona, Barcelonès

ANY

2003

ZONA/ÀMBIT

TIPUS

Positiva

FET/ESTRUCTURA

SECTOR

2

DEFINICIÓ

Estrat

Z SUP

2,76

Z INF

2,67

POTÈNCIA

0,09

COBREIX	181	TALLA		FARCEIX	
COBERT PER	175	TALLAT PER		FARCIT PER	
S'ADOSSA		IGUAL A			
SE LI ADOSSA		S'UNEIX A			

INTERPRETACIÓ

OBSERVACIONS

Estrat format per carbons amb clapes d'argila vermellosa. Poc compactat, color negre.

INTERVENCIÓ

Plaça Sant Agustí Vell, 2-4

UE **177**

MUNICIPI I COMARCA

Barcelona, Barcelonès

ANY

2003

ZONA/ÀMBIT

TIPUS

Positiva

FET/ESTRUCTURA

SECTOR

2

DEFINICIÓ

Estrat

Z SUP

3,74

Z INF

3,58

POTÈNCIA

0,16

COBREIX	178	TALLA		FARCEIX	1045
COBERT PER		TALLAT PER		FARCIT PER	
S'ADOSSA		IGUAL A			
SE LI ADOSSA		S'UNEIX A			

INTERPRETACIÓ

OBSERVACIONS

Estrat molt heterogeni de color marró clar.  
Contenia fragments de rajola, maons i morter.

INTERVENCIÓ

Plaça Sant Agustí Vell, 2-4

UE **178**

MUNICIPI I COMARCA

Barcelona, Barcelonès

ANY

2003

ZONA/ÀMBIT

TIPUS

Positiva

FET/ESTRUCTURA

SECTOR

2

DEFINICIÓ

Estrat de rebliment

Z SUP

3,58

Z INF

3,43

POTÈNCIA

0,15

COBREIX	183	TALLA		FARCEIX	
COBERT PER	177	TALLAT PER		FARCIT PER	
S'ADOSSA		IGUAL A			
SE LI ADOSSA		S'UNEIX A			

INTERPRETACIÓ

OBSERVACIONS

Nivell endurit de morter taronja i sorra, molt compacte.

INTERVENCIÓ

Plaça Sant Agustí Vell, 2-4

UE **179**

MUNICIPI I COMARCA

Barcelona, Barcelonès

ANY

2003

ZONA/ÀMBIT

TIPUS

Positiva

FET/ESTRUCTURA

SECTOR

2

DEFINICIÓ

Estrat

Z SUP

3,01

Z INF

2,63

POTÈNCIA

0,38

COBREIX		TALLA		FARCEIX	
COBERT PER	171, 175	TALLAT PER		FARCIT PER	
S'ADOSSA		IGUAL A			
SE LI ADOSSA		S'UNEIX A			

INTERPRETACIÓ

OBSERVACIONS

Estrat de carbons i cendres molt solt de color blanc. Molt homogeni.

INTERVENCIÓ

Plaça Sant Agustí Vell, 2-4

UE **180**

MUNICIPI I COMARCA

Barcelona, Barcelonès

ANY

2003

ZONA/ÀMBIT

TIPUS

Positiva

FET/ESTRUCTURA

SECTOR

2

DEFINICIÓ

Estrat

Z SUP

2,61

Z INF

2,46

POTÈNCIA

0,15

COBREIX		TALLA		FARCEIX	1032
COBERT PER	174	TALLAT PER	304	FARCIT PER	
S'ADOSSA		IGUAL A			
SE LI ADOSSA		S'UNEIX A			

INTERPRETACIÓ

Estrat d'amortització-us del forn UE 1032

OBSERVACIONS

Estrat de cendres compactades de color gris-blanc.

INTERVENCIÓ

Plaça Sant Agustí Vell, 2-4

UE **181**

MUNICIPI I COMARCA

Barcelona, Barcelonès

ANY

2003

ZONA/ÀMBIT

TIPUS

Positiva

FET/ESTRUCTURA

SECTOR

2

DEFINICIÓ

Estrat

Z SUP

2,75

Z INF

2,60

POTÈNCIA

0,15

COBREIX		TALLA		FARCEIX	
COBERT PER	170, 176	TALLAT PER		FARCIT PER	
S'ADOSSA		IGUAL A			
SE LI ADOSSA		S'UNEIX A			

INTERPRETACIÓ

OBSERVACIONS

Estrat format per argila cremada amb forces carbons, molt compactat, color taronja-vermellós.

INTERVENCIÓ

Plaça Sant Agustí Vell, 2-4

UE **182**

MUNICIPI I COMARCA

Barcelona, Barcelonès

ANY

2003

ZONA/ÀMBIT

TIPUS

Positiva

FET/ESTRUCTURA

SECTOR

2

DEFINICIÓ

Estrat

Z SUP

3,60

Z INF

POTÈNCIA

COBREIX		TALLA		FARCEIX	1025
COBERT PER		TALLAT PER	312	FARCIT PER	
S'ADOSSA		IGUAL A			
SE LI ADOSSA		S'UNEIX A			

INTERPRETACIÓ

Farciment pou UE 1025

OBSERVACIONS

Estrat molt heterogeni amb runa i material de construcció. No excavat.

INTERVENCIÓ

Plaça Sant Agustí Vell, 2-4

UE **183**

MUNICIPI I COMARCA

Barcelona, Barcelonès

ANY

2003

ZONA/ÀMBIT

TIPUS

Positiva

FET/ESTRUCTURA

SECTOR

2

DEFINICIÓ

Z SUP

3,43

Z INF

3,33

POTÈNCIA

0,10

COBREIX		TALLA		FARCEIX	
COBERT PER	178	TALLAT PER		FARCIT PER	
S'ADOSSA		IGUAL A			
SE LI ADOSSA		S'UNEIX A			

INTERPRETACIÓ

OBSERVACIONS

Estrat que amortitzava base de premsa.  
Compactació molt baixa, color verdós-gris.

INTERVENCIÓ

Plaça Sant Agustí Vell, 2-4

UE **184**

MUNICIPI I COMARCA

Barcelona, Barcelonès

ANY

2003

ZONA/ÀMBIT

TIPUS

Positiva

FET/ESTRUCTURA

SECTOR

2

DEFINICIÓ

Estrat

Z SUP

3,44

Z INF

3,19

POTÈNCIA

0,25

COBREIX		TALLA		FARCEIX	1066
COBERT PER	74	TALLAT PER		FARCIT PER	
S'ADOSSA		IGUAL A			
SE LI ADOSSA		S'UNEIX A			

INTERPRETACIÓ

OBSERVACIONS

Estrat de cendres sobre graella forn. Cendres,  
carbons, força compactat, color gris-blanc.

INTERVENCIÓ

Plaça Sant Agustí Vell, 2-4

UE **186**

MUNICIPI I COMARCA

Barcelona, Barcelonès

ANY

2003

ZONA/ÀMBIT

TIPUS

Negativa

FET/ESTRUCTURA

SECTOR

1

DEFINICIÓ

Rasa de construcció UE 1074

Z SUP

3,95

Z INF

3,50

POTÈNCIA

0,45

COBREIX		TALLA		FARCEIX	
COBERT PER		TALLAT PER		FARCIT PER	1074
S'ADOSSA		IGUAL A			
SE LI ADOSSA		S'UNEIX A			

INTERPRETACIÓ

Rasa construcció dipòsit 1074

OBSERVACIONS

Planta rectangular d'uns 2,20 x 1 m

INTERVENCIÓ

Plaça Sant Agustí Vell, 2-4

UE **187**

MUNICIPI I COMARCA

Barcelona, Barcelonès

ANY

2003

ZONA/ÀMBIT

TIPUS

Negativa

FET/ESTRUCTURA

SECTOR

DEFINICIÓ

Rasa de construcció UE 1026

Z SUP

3,50

Z INF

POTÈNCIA

COBREIX		TALLA	265	FARCEIX	
COBERT PER		TALLAT PER		FARCIT PER	1026
S'ADOSSA		IGUAL A			
SE LI ADOSSA		S'UNEIX A			

INTERPRETACIÓ

OBSERVACIONS

INTERVENCIÓ

Plaça Sant Agustí Vell, 2-4

UE **188**

MUNICIPI I COMARCA

Barcelona, Barcelonès

ANY

2003

ZONA/ÀMBIT

TIPUS

Negativa

FET/ESTRUCTURA

SECTOR

2

DEFINICIÓ

Rasa de construcció UE 1011

Z SUP

3,76

Z INF

3,46

POTÈNCIA

0,30

COBREIX		TALLA	70	FARCEIX	
COBERT PER		TALLAT PER		FARCIT PER	1011
S'ADOSSA		IGUAL A			
SE LI ADOSSA		S'UNEIX A			

INTERPRETACIÓ

OBSERVACIONS

INTERVENCIÓ

Plaça Sant Agustí Vell, 2-4

UE **189**

MUNICIPI I COMARCA

Barcelona, Barcelonès

ANY

2003

ZONA/ÀMBIT

TIPUS

Negativa

FET/ESTRUCTURA

SECTOR

2

DEFINICIÓ

Rasa de construcció UE 1013

Z SUP

3,98

Z INF

3,18

POTÈNCIA

0,80

COBREIX		TALLA	167,1052	FARCEIX	
COBERT PER		TALLAT PER		FARCIT PER	1013
S'ADOSSA		IGUAL A			
SE LI ADOSSA		S'UNEIX A			

INTERPRETACIÓ

OBSERVACIONS



INTERVENCIÓ

Plaça Sant Agustí Vell, 2-4

UE **190**

MUNICIPI I COMARCA

Barcelona, Barcelonès

ANY

2003

ZONA/ÀMBIT

TIPUS

Negativa

FET/ESTRUCTURA

SECTOR

1

DEFINICIÓ

Rasa de construcció claveguera UE 1021

Z SUP

3,80

Z INF

POTÈNCIA

COBREIX		TALLA		FARCEIX	
COBERT PER		TALLAT PER		FARCIT PER	1021
S'ADOSSA		IGUAL A			
SE LI ADOSSA		S'UNEIX A			

INTERPRETACIÓ

OBSERVACIONS

INTERVENCIÓ

Plaça Sant Agustí Vell, 2-4

UE **191**

MUNICIPI I COMARCA

Barcelona, Barcelonès

ANY

2003

ZONA/ÀMBIT

TIPUS

Negativa

FET/ESTRUCTURA

SECTOR

2

DEFINICIÓ

Rasa de construcció UE 1017

Z SUP

3,83

Z INF

3,17

POTÈNCIA

0,66

COBREIX		TALLA		FARCEIX	
COBERT PER		TALLAT PER		FARCIT PER	1017
S'ADOSSA		IGUAL A			
SE LI ADOSSA		S'UNEIX A			

INTERPRETACIÓ

OBSERVACIONS

INTERVENCIÓ

Plaça Sant Agustí Vell, 2-4

UE

192

MUNICIPI I COMARCA

Barcelona, Barcelonès

ANY

2003

ZONA/ÀMBIT

TIPUS

Negativa

FET/ESTRUCTURA

SECTOR

2

DEFINICIÓ

Rasa de construcció UE

Z SUP

3,73

Z INF

POTÈNCIA

COBREIX

TALLA

FARCEIX

COBERT PER

TALLAT PER

FARCIT PER

S'ADOSSA

IGUAL A

SE LI ADOSSA

S'UNEIX A

1023

INTERPRETACIÓ

OBSERVACIONS

INTERVENCIÓ

Plaça Sant Agustí Vell, 2-4

UE

193

MUNICIPI I COMARCA

Barcelona, Barcelonès

ANY

2003

ZONA/ÀMBIT

TIPUS

Negativa

FET/ESTRUCTURA

SECTOR

2

DEFINICIÓ

Rasa de construcció UE 1024

Z SUP

3,60

Z INF

POTÈNCIA

COBREIX

TALLA

FARCEIX

COBERT PER

TALLAT PER

FARCIT PER

S'ADOSSA

IGUAL A

SE LI ADOSSA

S'UNEIX A

1024

INTERPRETACIÓ

OBSERVACIONS

INTERVENCIÓ

Plaça Sant Agustí Vell, 2-4

UE **194**

MUNICIPI I COMARCA

Barcelona, Barcelonès

ANY

2003

ZONA/ÀMBIT

TIPUS

Negativa

FET/ESTRUCTURA

SECTOR

2

DEFINICIÓ

Rasa de construcció UE 1028

Z SUP

2,66

Z INF

POTÈNCIA

COBREIX

TALLA

265

FARCEIX

COBERT PER

TALLAT PER

FARCIT PER

S'ADOSSA

IGUAL A

SE LI ADOSSA

S'UNEIX A

INTERPRETACIÓ

OBSERVACIONS

INTERVENCIÓ

Plaça Sant Agustí Vell, 2-4

UE **195**

MUNICIPI I COMARCA

Barcelona, Barcelonès

ANY

2003

ZONA/ÀMBIT

TIPUS

Negativa

FET/ESTRUCTURA

SECTOR

2

DEFINICIÓ

Rasa de construcció UE 1029

Z SUP

2,40

Z INF

POTÈNCIA

COBREIX

TALLA

265

FARCEIX

COBERT PER

TALLAT PER

FARCIT PER

1029

S'ADOSSA

IGUAL A

SE LI ADOSSA

S'UNEIX A

INTERPRETACIÓ

OBSERVACIONS

INTERVENCIÓ

Plaça Sant Agustí Vell, 2-4

UE **196**

MUNICIPI I COMARCA

Barcelona, Barcelonès

ANY

2003

ZONA/ÀMBIT

TIPUS

Negativa

FET/ESTRUCTURA

SECTOR

2

DEFINICIÓ

Rasa de construcció UE 1030

Z SUP

2,75

Z INF

POTÈNCIA

COBREIX		TALLA	265	FARCEIX	
COBERT PER		TALLAT PER		FARCIT PER	1030
S'ADOSSA		IGUAL A			
SE LI ADOSSA		S'UNEIX A			

INTERPRETACIÓ

OBSERVACIONS

INTERVENCIÓ

Plaça Sant Agustí Vell, 2-4

UE **197**

MUNICIPI I COMARCA

Barcelona, Barcelonès

ANY

2003

ZONA/ÀMBIT

TIPUS

Negativa

FET/ESTRUCTURA

SECTOR

2

DEFINICIÓ

Rasa de construcció UE 1031

Z SUP

2,40

Z INF

POTÈNCIA

COBREIX		TALLA	265	FARCEIX	
COBERT PER		TALLAT PER		FARCIT PER	1031
S'ADOSSA		IGUAL A			
SE LI ADOSSA		S'UNEIX A			

INTERPRETACIÓ

OBSERVACIONS

INTERVENCIÓ

Plaça Sant Agustí Vell, 2-4

UE **198**

MUNICIPI I COMARCA

Barcelona, Barcelonès

ANY

2003

ZONA/ÀMBIT

TIPUS

Negativa

FET/ESTRUCTURA

SECTOR

2

DEFINICIÓ

Rasa de construcció UE 1033

Z SUP

3,92

Z INF

POTÈNCIA

COBREIX		TALLA	75, 159	FARCEIX	
COBERT PER		TALLAT PER		FARCIT PER	1033
S'ADOSSA		IGUAL A			
SE LI ADOSSA		S'UNEIX A			

INTERPRETACIÓ

OBSERVACIONS

INTERVENCIÓ

Plaça Sant Agustí Vell, 2-4

UE **199**

MUNICIPI I COMARCA

Barcelona, Barcelonès

ANY

2003

ZONA/ÀMBIT

TIPUS

Negativa

FET/ESTRUCTURA

SECTOR

2

DEFINICIÓ

Rasa de construcció UE 1037

Z SUP

3,68

Z INF

POTÈNCIA

COBREIX		TALLA		FARCEIX	
COBERT PER		TALLAT PER		FARCIT PER	1037
S'ADOSSA		IGUAL A			
SE LI ADOSSA		S'UNEIX A			

INTERPRETACIÓ

OBSERVACIONS

INTERVENCIÓ

Plaça Sant Agustí Vell, 2-4

UE **200**

MUNICIPI I COMARCA

Barcelona, Barcelonès

ANY

2003

ZONA/ÀMBIT

TIPUS

Negativa

FET/ESTRUCTURA

SECTOR

2

DEFINICIÓ

Rasa de construcció UE 1038

Z SUP

3,73

Z INF

POTÈNCIA

COBREIX

TALLA

FARCEIX

COBERT PER

TALLAT PER

FARCIT PER

S'ADOSSA

IGUAL A

SE LI ADOSSA

S'UNEIX A

1038

INTERPRETACIÓ

OBSERVACIONS

INTERVENCIÓ

Plaça Sant Agustí Vell, 2-4

UE **201**

MUNICIPI I COMARCA

Barcelona, Barcelonès

ANY

2003

ZONA/ÀMBIT

TIPUS

Negativa

FET/ESTRUCTURA

SECTOR

2

DEFINICIÓ

Rasa de construcció UE 1039

Z SUP

3,42

Z INF

POTÈNCIA

COBREIX

TALLA

FARCEIX

COBERT PER

TALLAT PER

FARCIT PER

S'ADOSSA

IGUAL A

SE LI ADOSSA

S'UNEIX A

1039

INTERPRETACIÓ

OBSERVACIONS

INTERVENCIÓ

Plaça Sant Agustí Vell, 2-4

UE **202**

MUNICIPI I COMARCA

Barcelona, Barcelonès

ANY

2003

ZONA/ÀMBIT

TIPUS

Negativa

FET/ESTRUCTURA

SECTOR

2

DEFINICIÓ

Rasa de construcció UE 1040

Z SUP

3,45

Z INF

POTÈNCIA

COBREIX

TALLA

FARCEIX

COBERT PER

TALLAT PER

FARCIT PER

S'ADOSSA

IGUAL A

SE LI ADOSSA

S'UNEIX A

1040

INTERPRETACIÓ

OBSERVACIONS

INTERVENCIÓ

Plaça Sant Agustí Vell, 2-4

UE **203**

MUNICIPI I COMARCA

Barcelona, Barcelonès

ANY

2003

ZONA/ÀMBIT

TIPUS

Negativa

FET/ESTRUCTURA

SECTOR

2

DEFINICIÓ

Rasa de construcció UE 1041

Z SUP

3,75

Z INF

POTÈNCIA

COBREIX

TALLA

FARCEIX

COBERT PER

TALLAT PER

FARCIT PER

S'ADOSSA

IGUAL A

SE LI ADOSSA

S'UNEIX A

1041

INTERPRETACIÓ

OBSERVACIONS

INTERVENCIÓ

Plaça Sant Agustí Vell, 2-4

UE **204**

MUNICIPI I COMARCA

Barcelona, Barcelonès

ANY

2003

ZONA/ÀMBIT

TIPUS

Negativa

FET/ESTRUCTURA

SECTOR

2

DEFINICIÓ

Rasa de construcció UE 1043

Z SUP

3,46

Z INF

POTÈNCIA

COBREIX

TALLA

1053

FARCEIX

COBERT PER

TALLAT PER

FARCIT PER

1043

S'ADOSSA

IGUAL A

SE LI ADOSSA

S'UNEIX A

INTERPRETACIÓ

OBSERVACIONS

INTERVENCIÓ

Plaça Sant Agustí Vell, 2-4

UE **205**

MUNICIPI I COMARCA

Barcelona, Barcelonès

ANY

2003

ZONA/ÀMBIT

TIPUS

Negativa

FET/ESTRUCTURA

SECTOR

2

DEFINICIÓ

Rasa de construcció UE 1044

Z SUP

3,44

Z INF

POTÈNCIA

COBREIX

TALLA

FARCEIX

COBERT PER

TALLAT PER

FARCIT PER

1044

S'ADOSSA

IGUAL A

SE LI ADOSSA

S'UNEIX A

INTERPRETACIÓ

OBSERVACIONS



INTERVENCIÓ

Plaça Sant Agustí Vell, 2-4

UE **206**

MUNICIPI I COMARCA

Barcelona, Barcelonès

ANY

2003

ZONA/ÀMBIT

TIPUS

Negativa

FET/ESTRUCTURA

SECTOR

2

DEFINICIÓ

Rasa de construcció UE 1045

Z SUP

3,99

Z INF

POTÈNCIA

COBREIX

TALLA

FARCEIX

COBERT PER

TALLAT PER

FARCIT PER

1045

S'ADOSSA

IGUAL A

SE LI ADOSSA

S'UNEIX A

INTERPRETACIÓ

OBSERVACIONS

INTERVENCIÓ

Plaça Sant Agustí Vell, 2-4

UE **207**

MUNICIPI I COMARCA

Barcelona, Barcelonès

ANY

2003

ZONA/ÀMBIT

TIPUS

Negativa

FET/ESTRUCTURA

SECTOR

2

DEFINICIÓ

Rasa de construcció UE 1049

Z SUP

3,57

Z INF

POTÈNCIA

COBREIX

TALLA

FARCEIX

COBERT PER

TALLAT PER

FARCIT PER

1049

S'ADOSSA

IGUAL A

SE LI ADOSSA

S'UNEIX A

INTERPRETACIÓ

OBSERVACIONS

INTERVENCIÓ

Plaça Sant Agustí Vell, 2-4

UE **208**

MUNICIPI I COMARCA

Barcelona, Barcelonès

ANY

2003

ZONA/ÀMBIT

TIPUS

Negativa

FET/ESTRUCTURA

SECTOR

2

DEFINICIÓ

Rasa de construcció UE 1050

Z SUP

3,68

Z INF

POTÈNCIA

COBREIX		TALLA		FARCEIX	
COBERT PER		TALLAT PER		FARCIT PER	1050
S'ADOSSA		IGUAL A			
SE LI ADOSSA		S'UNEIX A			

INTERPRETACIÓ

OBSERVACIONS

INTERVENCIÓ

Plaça Sant Agustí Vell, 2-4

UE **209**

MUNICIPI I COMARCA

Barcelona, Barcelonès

ANY

2003

ZONA/ÀMBIT

TIPUS

Negativa

FET/ESTRUCTURA

SECTOR

2

DEFINICIÓ

Rasa de construcció UE 1029

Z SUP

3,62

Z INF

POTÈNCIA

COBREIX		TALLA		FARCEIX	
COBERT PER		TALLAT PER		FARCIT PER	1051
S'ADOSSA		IGUAL A			
SE LI ADOSSA		S'UNEIX A			

INTERPRETACIÓ

No es va poder determinar quins estrats tallava perquè aquesta àrea no fou excavada (únicament es retirà el nivell superficial)

OBSERVACIONS

INTERVENCIÓ

Plaça Sant Agustí Vell, 2-4

UE **210**

MUNICIPI I COMARCA

Barcelona, Barcelonès

ANY

2003

ZONA/ÀMBIT

TIPUS

Positiva

FET/ESTRUCTURA

SECTOR

1

DEFINICIÓ

Estrat

Z SUP

3,55

Z INF

3,54

POTÈNCIA

0,01

COBREIX	211	TALLA		FARCEIX	
COBERT PER		TALLAT PER		FARCIT PER	
S'ADOSSA		IGUAL A			
SE LI ADOSSA		S'UNEIX A			

INTERPRETACIÓ

OBSERVACIONS

Estrat format per sorra de tonalitat fosca amb carbons.

INTERVENCIÓ

Plaça Sant Agustí Vell, 2-4

UE **211**

MUNICIPI I COMARCA

Barcelona, Barcelonès

ANY

2003

ZONA/ÀMBIT

TIPUS

Positiva

FET/ESTRUCTURA

SECTOR

1

DEFINICIÓ

Estrat

Z SUP

3,54

Z INF

3,39

POTÈNCIA

0,15

COBREIX	212	TALLA		FARCEIX	
COBERT PER		TALLAT PER		FARCIT PER	
S'ADOSSA		IGUAL A			
SE LI ADOSSA		S'UNEIX A			

INTERPRETACIÓ

OBSERVACIONS

Estrat format per argila amb presència de carbons, força compacte de tonalitat ataronjada.

INTERVENCIÓ

Plaça Sant Agustí Vell, 2-4

UE **212**

MUNICIPI I COMARCA

Barcelona, Barcelonès

ANY

2003

ZONA/ÀMBIT

TIPUS

Positiva

FET/ESTRUCTURA

SECTOR

1

DEFINICIÓ

Estrat

Z SUP

3,39

Z INF

3,27

POTÈNCIA

0,12

COBREIX		TALLA		FARCEIX	
COBERT PER	211	TALLAT PER		FARCIT PER	
S'ADOSSA		IGUAL A			
SE LI ADOSSA		S'UNEIX A			

INTERPRETACIÓ

OBSERVACIONS

Estrat d'argila amb grava i sorra

INTERVENCIÓ

Plaça Sant Agustí Vell, 2-4

UE **213**

MUNICIPI I COMARCA

Barcelona, Barcelonès

ANY

2003

ZONA/ÀMBIT

TIPUS

Positiva

FET/ESTRUCTURA

SECTOR

1

DEFINICIÓ

Estrat

Z SUP

3,27

Z INF

POTÈNCIA

COBREIX		TALLA		FARCEIX	
COBERT PER		TALLAT PER		FARCIT PER	
S'ADOSSA		IGUAL A			
SE LI ADOSSA		S'UNEIX A			

INTERPRETACIÓ

OBSERVACIONS

Estrat de matriu sorrenca de color clar, format, en gran mesura, per sorra de platja.

INTERVENCIÓ

Plaça Sant Agustí Vell, 2-4

UE **214**

MUNICIPI I COMARCA

Barcelona, Barcelonès

ANY

2003

ZONA/ÀMBIT

TIPUS

Positiva

FET/ESTRUCTURA

SECTOR

1

DEFINICIÓ

Estrat de rebliment

Z SUP

3,20

Z INF

POTÈNCIA

COBREIX

TALLA

FARCEIX

COBERT PER

TALLAT PER

FARCIT PER

S'ADOSSA

IGUAL A

SE LI ADOSSA

S'UNEIX A

INTERPRETACIÓ

OBSERVACIONS

Estrat integrat per sorra i argila, de color fosc.

INTERVENCIÓ

Plaça Sant Agustí Vell, 2-4

UE **215**

MUNICIPI I COMARCA

Barcelona, Barcelonès

ANY

2003

ZONA/ÀMBIT

TIPUS

Negativa

FET/ESTRUCTURA

SECTOR

3

DEFINICIÓ

Sitja

Z SUP

3,57

Z INF

2,96

POTÈNCIA

0,61

COBREIX

TALLA

FARCEIX

COBERT PER

TALLAT PER

FARCIT PER

S'ADOSSA

IGUAL A

SE LI ADOSSA

S'UNEIX A

309

INTERPRETACIÓ

OBSERVACIONS

Planta circular d'1,10 m de diàmetre.

INTERVENCIÓ

Plaça Sant Agustí Vell, 2-4

UE **216**

MUNICIPI I COMARCA

Barcelona, Barcelonès

ANY

2003

ZONA/ÀMBIT

TIPUS

Positiva

FET/ESTRUCTURA

SECTOR

3

DEFINICIÓ

Estrat

Z SUP

3,67

Z INF

3,12

POTÈNCIA

0,55

COBREIX		TALLA		FARCEIX	
COBERT PER		TALLAT PER		FARCIT PER	
S'ADOSSA		IGUAL A			
SE LI ADOSSA		S'UNEIX A			

INTERPRETACIÓ

OBSERVACIONS

A tocar del mur UE 1057. Format per argila i graves, compactat, color marró fosc

INTERVENCIÓ

Plaça Sant Agustí Vell, 2-4

UE **217**

MUNICIPI I COMARCA

Barcelona, Barcelonès

ANY

2003

ZONA/ÀMBIT

TIPUS

Positiva

FET/ESTRUCTURA

SECTOR

2

DEFINICIÓ

Estrat

Z SUP

3,84

Z INF

3,22

POTÈNCIA

0,62

COBREIX		TALLA		FARCEIX	
COBERT PER		TALLAT PER		FARCIT PER	
S'ADOSSA	1037	IGUAL A			
SE LI ADOSSA		S'UNEIX A			

INTERPRETACIÓ

OBSERVACIONS

INTERVENCIÓ

Plaça Sant Agustí Vell, 2-4

UE **218**

MUNICIPI I COMARCA

Barcelona, Barcelonès

ANY

2003

ZONA/ÀMBIT

TIPUS

Positiva

FET/ESTRUCTURA

SECTOR

1

DEFINICIÓ

Estrat

Z SUP

3,52

Z INF

3,46

POTÈNCIA

0,06

COBREIX	219	TALLA		FARCEIX	
COBERT PER		TALLAT PER	280	FARCIT PER	
S'ADOSSA		IGUAL A			
SE LI ADOSSA		S'UNEIX A			

INTERPRETACIÓ

OBSERVACIONS

Estrat de graves i argila, poc compacte i color marró fosc.

INTERVENCIÓ

Plaça Sant Agustí Vell, 2-4

UE **219**

MUNICIPI I COMARCA

Barcelona, Barcelonès

ANY

2003

ZONA/ÀMBIT

TIPUS

Positiva

FET/ESTRUCTURA

SECTOR

1

DEFINICIÓ

Estrat

Z SUP

3,50

Z INF

3,41

POTÈNCIA

0,09

COBREIX	220	TALLA		FARCEIX	
COBERT PER	218	TALLAT PER	280	FARCIT PER	
S'ADOSSA		IGUAL A			
SE LI ADOSSA		S'UNEIX A			

INTERPRETACIÓ

OBSERVACIONS

Estrat format per argila i sorra amb compactació mitjana, color marró fosc.

INTERVENCIÓ

Plaça Sant Agustí Vell, 2-4

UE **220**

MUNICIPI I COMARCA

Barcelona, Barcelonès

ANY

2003

ZONA/ÀMBIT

TIPUS

Positiva

FET/ESTRUCTURA

SECTOR

1

DEFINICIÓ

Nivell de circulació

Z SUP

3,45

Z INF

3,40

POTÈNCIA

0,05

COBREIX	221	TALLA		FARCEIX	
COBERT PER	219	TALLAT PER	280	FARCIT PER	
S'ADOSSA		IGUAL A			
SE LI ADOSSA		S'UNEIX A			

INTERPRETACIÓ

Nivell de circulació de calç compactada de color blanc que funcionà amb el període inicial de l'edifici gòtic.

OBSERVACIONS

INTERVENCIÓ

Plaça Sant Agustí Vell, 2-4

UE **221**

MUNICIPI I COMARCA

Barcelona, Barcelonès

ANY

2003

ZONA/ÀMBIT

TIPUS

Positiva

FET/ESTRUCTURA

SECTOR

1

DEFINICIÓ

Estrat

Z SUP

3,61

Z INF

3,32

POTÈNCIA

0,29

COBREIX		TALLA		FARCEIX	
COBERT PER	220	TALLAT PER	280	FARCIT PER	
S'ADOSSA		IGUAL A			
SE LI ADOSSA		S'UNEIX A			

INTERPRETACIÓ

OBSERVACIONS

Estrat poc compacte color marró clar amb pedres de mida petita i mitjana i, especialment, runa / enderroc.



INTERVENCIÓ

Plaça Sant Agustí Vell, 2-4

UE **222**

MUNICIPI I COMARCA

Barcelona, Barcelonès

ANY

2003

ZONA/ÀMBIT

TIPUS

Positiva

FET/ESTRUCTURA

SECTOR

1

DEFINICIÓ

Estrat

Z SUP

3,42

Z INF

3,31

POTÈNCIA

0,11

COBREIX	223	TALLA		FARCEIX	
COBERT PER		TALLAT PER		FARCIT PER	
S'ADOSSA		IGUAL A			
SE LI ADOSSA		S'UNEIX A			

INTERPRETACIÓ

OBSERVACIONS

Estrat de matriu argilosa amb carbons, molt plàstic, color marró fosc. Amortitzava paviment UE 223

INTERVENCIÓ

Plaça Sant Agustí Vell, 2-4

UE **223**

MUNICIPI I COMARCA

Barcelona, Barcelonès

ANY

2003

ZONA/ÀMBIT

TIPUS

Positiva

FET/ESTRUCTURA

SECTOR

1

DEFINICIÓ

Paviment

Z SUP

3,41

Z INF

3,30

POTÈNCIA

0,11

COBREIX		TALLA		FARCEIX	
COBERT PER		TALLAT PER		FARCIT PER	
S'ADOSSA		IGUAL A			
SE LI ADOSSA		S'UNEIX A			

INTERPRETACIÓ

OBSERVACIONS

Paviment de calç compactada de color blanquinós.

INTERVENCIÓ

Plaça Sant Agustí Vell, 2-4

UE **224**

MUNICIPI I COMARCA

Barcelona, Barcelonès

ANY

2003

ZONA/ÀMBIT

TIPUS

Positiva

FET/ESTRUCTURA

SECTOR

1

DEFINICIÓ

Estrat

Z SUP

4,02

Z INF

3,56

POTÈNCIA

0,46

COBREIX		TALLA		FARCEIX	
COBERT PER		TALLAT PER		FARCIT PER	
S'ADOSSA		IGUAL A			
SE LI ADOSSA		S'UNEIX A			

INTERPRETACIÓ

OBSERVACIONS

Estrat de matriu argilosorrenca, poc compactat, color gris-marró amb alguns fragments de morter de calç.

INTERVENCIÓ

Plaça Sant Agustí Vell, 2-4

UE **225**

MUNICIPI I COMARCA

Barcelona, Barcelonès

ANY

2003

ZONA/ÀMBIT

TIPUS

Positiva

FET/ESTRUCTURA

SECTOR

1

DEFINICIÓ

Estrat de rebliment

Z SUP

3,62

Z INF

POTÈNCIA

COBREIX		TALLA		FARCEIX	
COBERT PER		TALLAT PER		FARCIT PER	
S'ADOSSA		IGUAL A			
SE LI ADOSSA		S'UNEIX A			

INTERPRETACIÓ

OBSERVACIONS

INTERVENCIÓ

Plaça Sant Agustí Vell, 2-4

UE **226**

MUNICIPI I COMARCA

Barcelona, Barcelonès

ANY

2003

ZONA/ÀMBIT

TIPUS

Positiva

FET/ESTRUCTURA

SECTOR

1

DEFINICIÓ

Estrat

Z SUP

3,52

Z INF

2,96

POTÈNCIA

0,56

COBREIX		TALLA		FARCEIX	
COBERT PER		TALLAT PER		FARCIT PER	
S'ADOSSA		IGUAL A			
SE LI ADOSSA		S'UNEIX A			

INTERPRETACIÓ

OBSERVACIONS

Estrat de matriu argilosorrenca amb alguns carbons, força compactat, color marró ataronjat.

INTERVENCIÓ

Plaça Sant Agustí Vell, 2-4

UE **227**

MUNICIPI I COMARCA

Barcelona, Barcelonès

ANY

2003

ZONA/ÀMBIT

TIPUS

Negativa

FET/ESTRUCTURA

SECTOR

1

DEFINICIÓ

Rasa construcció forn UE 1092

Z SUP

3,52

Z INF

2,96

POTÈNCIA

0,56

COBREIX		TALLA	265, 1082	FARCEIX	
COBERT PER		TALLAT PER	293	FARCIT PER	16, 17, 1092
S'ADOSSA		IGUAL A			
SE LI ADOSSA		S'UNEIX A			

INTERPRETACIÓ

OBSERVACIONS

INTERVENCIÓ

Plaça Sant Agustí Vell, 2-4

UE **228**

MUNICIPI I COMARCA

Barcelona, Barcelonès

ANY

2003

ZONA/ÀMBIT

TIPUS

Positiva

FET/ESTRUCTURA

SECTOR

1

DEFINICIÓ

Estrat

Z SUP

3,10

Z INF

2,00

POTÈNCIA

1,10

COBREIX		TALLA		FARCEIX	
COBERT PER		TALLAT PER		FARCIT PER	
S'ADOSSA		IGUAL A			
SE LI ADOSSA		S'UNEIX A			

INTERPRETACIÓ

OBSERVACIONS

Estrat de matriu argilosa amb alguns carbons, molt compactat, color ataronjat.

INTERVENCIÓ

Plaça Sant Agustí Vell, 2-4

UE **229**

MUNICIPI I COMARCA

Barcelona, Barcelonès

ANY

2003

ZONA/ÀMBIT

TIPUS

Positiva

FET/ESTRUCTURA

SECTOR

1

DEFINICIÓ

Estrat

Z SUP

3,50

Z INF

3,26

POTÈNCIA

0,24

COBREIX		TALLA		FARCEIX	
COBERT PER		TALLAT PER		FARCIT PER	
S'ADOSSA		IGUAL A			
SE LI ADOSSA		S'UNEIX A			

INTERPRETACIÓ

OBSERVACIONS

Estrat format per arena de gra fi i grava, força solt, color marró grisós.

INTERVENCIÓ

Plaça Sant Agustí Vell, 2-4

UE **230**

MUNICIPI I COMARCA

Barcelona, Barcelonès

ANY

2003

ZONA/ÀMBIT

TIPUS

Positiva

FET/ESTRUCTURA

SECTOR

1

DEFINICIÓ

Estrat de rebliment

Z SUP

3,03

Z INF

2,96

POTÈNCIA

0,07

COBREIX		TALLA		FARCEIX	231
COBERT PER		TALLAT PER		FARCIT PER	
S'ADOSSA		IGUAL A	232		
SE LI ADOSSA		S'UNEIX A			

INTERPRETACIÓ

OBSERVACIONS

Estrat de matriu argilosorrenca amb algunes graves i fragments de material constructiu.

INTERVENCIÓ

Plaça Sant Agustí Vell, 2-4

UE **231**

MUNICIPI I COMARCA

Barcelona, Barcelonès

ANY

2003

ZONA/ÀMBIT

TIPUS

Negativa

FET/ESTRUCTURA

SECTOR

1

DEFINICIÓ

Rasa de construcció UE

Z SUP

3,03

Z INF

2,96

POTÈNCIA

0,07

COBREIX		TALLA		FARCEIX	
COBERT PER		TALLAT PER		FARCIT PER	
S'ADOSSA		IGUAL A			
SE LI ADOSSA		S'UNEIX A			

INTERPRETACIÓ

OBSERVACIONS

INTERVENCIÓ

Plaça Sant Agustí Vell, 2-4

UE **232**

MUNICIPI I COMARCA

Barcelona, Barcelonès

ANY

2003

ZONA/ÀMBIT

TIPUS

Positiva

FET/ESTRUCTURA

SECTOR

1

DEFINICIÓ

Estrat de rebliment rasa construcció forn UE

Z SUP

3,03

Z INF

2,96

POTÈNCIA

0,07

COBREIX		TALLA		FARCEIX	231
COBERT PER		TALLAT PER		FARCIT PER	
S'ADOSSA		IGUAL A	230		
SE LI ADOSSA		S'UNEIX A			

INTERPRETACIÓ

OBSERVACIONS

INTERVENCIÓ

Plaça Sant Agustí Vell, 2-4

UE **233**

MUNICIPI I COMARCA

Barcelona, Barcelonès

ANY

2003

ZONA/ÀMBIT

TIPUS

Negativa

FET/ESTRUCTURA

SECTOR

1

DEFINICIÓ

Rasa de construcció forn seccionat UE 1082

Z SUP

2,92

Z INF

2,68

POTÈNCIA

0,24

COBREIX		TALLA		FARCEIX	
COBERT PER		TALLAT PER		FARCIT PER	1082
S'ADOSSA		IGUAL A			
SE LI ADOSSA		S'UNEIX A			

INTERPRETACIÓ

Rasa de construcció del forn UE 1082

OBSERVACIONS

INTERVENCIÓ

Plaça Sant Agustí Vell, 2-4

UE **234**

MUNICIPI I COMARCA

Barcelona, Barcelonès

ANY

2003

ZONA/ÀMBIT

TIPUS

Positiva

FET/ESTRUCTURA

SECTOR

1

DEFINICIÓ

Estrat

Z SUP

3,10

Z INF

2,88

POTÈNCIA

0,22

COBREIX		TALLA		FARCEIX	
COBERT PER		TALLAT PER		FARCIT PER	
S'ADOSSA		IGUAL A			
SE LI ADOSSA		S'UNEIX A			

INTERPRETACIÓ

OBSERVACIONS

Estrat format per carbons i cendres amb compactació molt baixa, color negre-gris, algunes rajoles.

INTERVENCIÓ

Plaça Sant Agustí Vell, 2-4

UE **235**

MUNICIPI I COMARCA

Barcelona, Barcelonès

ANY

2003

ZONA/ÀMBIT

TIPUS

Positiva

FET/ESTRUCTURA

SECTOR

1

DEFINICIÓ

Estrat de preparació

Z SUP

3,03

Z INF

2,87

POTÈNCIA

0,16

COBREIX		TALLA		FARCEIX	
COBERT PER		TALLAT PER		FARCIT PER	
S'ADOSSA		IGUAL A			
SE LI ADOSSA		S'UNEIX A			

INTERPRETACIÓ

OBSERVACIONS

Estrat de matriu argilosorrenca força compacte, color marró ataronjat. Contenia algun carbó, pedres petites i algun fragment de material

INTERVENCIÓ

Plaça Sant Agustí Vell, 2-4

UE **236**

MUNICIPI I COMARCA

Barcelona, Barcelonès

ANY

2003

ZONA/ÀMBIT

TIPUS

Positiva

FET/ESTRUCTURA

SECTOR

1

DEFINICIÓ

Estrat

Z SUP

3,12

Z INF

2,94

POTÈNCIA

0,18

COBREIX		TALLA		FARCEIX	
COBERT PER		TALLAT PER		FARCIT PER	
S'ADOSSA		IGUAL A			
SE LI ADOSSA		S'UNEIX A			

INTERPRETACIÓ

OBSERVACIONS

Estrat argilosorrenc amb abundants carbons, poc compactat, color marró ataronjat i presència abundant de fragments de material constructiu.

INTERVENCIÓ

Plaça Sant Agustí Vell, 2-4

UE **237**

MUNICIPI I COMARCA

Barcelona, Barcelonès

ANY

2003

ZONA/ÀMBIT

TIPUS

Positiva

FET/ESTRUCTURA

SECTOR

1

DEFINICIÓ

Estrat

Z SUP

2,90

Z INF

2,75

POTÈNCIA

0,15

COBREIX		TALLA		FARCEIX	
COBERT PER		TALLAT PER		FARCIT PER	
S'ADOSSA		IGUAL A			
SE LI ADOSSA		S'UNEIX A			

INTERPRETACIÓ

OBSERVACIONS

Estrat de matriu argilosorrenca, poc compactat, color marró ataronjat i amb forces fragments d'argila cuita i de rajoles.



INTERVENCIÓ

Plaça Sant Agustí Vell, 2-4

UE **238**

MUNICIPI I COMARCA

Barcelona, Barcelonès

ANY

2003

ZONA/ÀMBIT

TIPUS

Positiva

FET/ESTRUCTURA

SECTOR

1

DEFINICIÓ

Estrat

Z SUP

2,90

Z INF

2,75

POTÈNCIA

0,15

COBREIX		TALLA		FARCEIX	
COBERT PER		TALLAT PER		FARCIT PER	
S'ADOSSA		IGUAL A			
SE LI ADOSSA		S'UNEIX A			

INTERPRETACIÓ

OBSERVACIONS

Estrat format per cendres i carbons de consistència molt solta i color gris-negre.

INTERVENCIÓ

Plaça Sant Agustí Vell, 2-4

UE **239**

MUNICIPI I COMARCA

Barcelona, Barcelonès

ANY

2003

ZONA/ÀMBIT

TIPUS

FET/ESTRUCTURA

SECTOR

1

DEFINICIÓ

Z SUP

2,98

Z INF

2,70

POTÈNCIA

0,28

COBREIX		TALLA		FARCEIX	
COBERT PER		TALLAT PER		FARCIT PER	
S'ADOSSA		IGUAL A			
SE LI ADOSSA		S'UNEIX A			

INTERPRETACIÓ

OBSERVACIONS

Estrat de matriu sorrenca força compacte color gris amb clapes marronoses.

INTERVENCIÓ

Plaça Sant Agustí Vell, 2-4

UE **240**

MUNICIPI I COMARCA

Barcelona, Barcelonès

ANY

2003

ZONA/ÀMBIT

TIPUS

Positiva

FET/ESTRUCTURA

SECTOR

2

DEFINICIÓ

Estrat

Z SUP

2,80

Z INF

POTÈNCIA

COBREIX

242

TALLA

FARCEIX

COBERT PER

TALLAT PER

FARCIT PER

S'ADOSSA

IGUAL A

SE LI ADOSSA

S'UNEIX A

INTERPRETACIÓ

OBSERVACIONS

Estrat format per carbons que se situa a l'àrea de treball dels forns del segle XVI. Consistència molt solta, alguns fragments de rajola.

INTERVENCIÓ

Plaça Sant Agustí Vell, 2-4

UE **241**

MUNICIPI I COMARCA

Barcelona, Barcelonès

ANY

2003

ZONA/ÀMBIT

TIPUS

Positiva

FET/ESTRUCTURA

SECTOR

1

DEFINICIÓ

Estrat

Z SUP

3,63

Z INF

3,35

POTÈNCIA

0,28

COBREIX

248

TALLA

FARCEIX

COBERT PER

88

TALLAT PER

2

FARCIT PER

S'ADOSSA

IGUAL A

SE LI ADOSSA

S'UNEIX A

INTERPRETACIÓ

OBSERVACIONS

Estrat de cendres de color gris clar i consistència molt solta.

INTERVENCIÓ

Plaça Sant Agustí Vell, 2-4

UE **242**

MUNICIPI I COMARCA

Barcelona, Barcelonès

ANY

2003

ZONA/ÀMBIT

TIPUS

FET/ESTRUCTURA

SECTOR

2

DEFINICIÓ

Z SUP

3,62

Z INF

3,50

POTÈNCIA

0,12

COBREIX		TALLA		FARCEIX	
COBERT PER	240	TALLAT PER		FARCIT PER	
S'ADOSSA		IGUAL A			
SE LI ADOSSA		S'UNEIX A			

INTERPRETACIÓ

OBSERVACIONS

Estrat d'argila rubefactada molt compacte de color ataronjat.

INTERVENCIÓ

Plaça Sant Agustí Vell, 2-4

UE **243**

MUNICIPI I COMARCA

Barcelona, Barcelonès

ANY

2003

ZONA/ÀMBIT

TIPUS

Positiva

FET/ESTRUCTURA

SECTOR

2

DEFINICIÓ

Estrat

Z SUP

2,54

Z INF

2,46

POTÈNCIA

0,08

COBREIX		TALLA		FARCEIX	
COBERT PER		TALLAT PER		FARCIT PER	
S'ADOSSA		IGUAL A			
SE LI ADOSSA		S'UNEIX A			

INTERPRETACIÓ

OBSERVACIONS

Estrat de matriu argilosorrenca amb alguns carbons, força compactat, color marró ataronjat. Contenia nombroses pedres de mida petita i

INTERVENCIÓ

Plaça Sant Agustí Vell, 2-4

UE **244**

MUNICIPI I COMARCA

Barcelona, Barcelonès

ANY

2003

ZONA/ÀMBIT

TIPUS

Positiva

FET/ESTRUCTURA

SECTOR

2

DEFINICIÓ

Estrat

Z SUP

2,46

Z INF

2,43

POTÈNCIA

0,03

COBREIX		TALLA		FARCEIX	
COBERT PER		TALLAT PER		FARCIT PER	
S'ADOSSA		IGUAL A			
SE LI ADOSSA		S'UNEIX A			

INTERPRETACIÓ

OBSERVACIONS

Estrat de carbons i cendres de consistència solta, color negre.

INTERVENCIÓ

Plaça Sant Agustí Vell, 2-4

UE **245**

MUNICIPI I COMARCA

Barcelona, Barcelonès

ANY

2003

ZONA/ÀMBIT

TIPUS

Positiva

FET/ESTRUCTURA

SECTOR

2

DEFINICIÓ

Estrat

Z SUP

2,44

Z INF

2,36

POTÈNCIA

0,08

COBREIX		TALLA		FARCEIX	
COBERT PER		TALLAT PER		FARCIT PER	
S'ADOSSA		IGUAL A			
SE LI ADOSSA		S'UNEIX A			

INTERPRETACIÓ

OBSERVACIONS

Estrat de matriu sorrenca poc compactat amb alguns carbons i força pedres de mida petita. Color marró grisós.

INTERVENCIÓ

Plaça Sant Agustí Vell, 2-4

UE **246**

MUNICIPI I COMARCA

Barcelona, Barcelonès

ANY

2003

ZONA/ÀMBIT

TIPUS

Positiva

FET/ESTRUCTURA

SECTOR

1

DEFINICIÓ

Estrat

Z SUP

3,72

Z INF

3,04

POTÈNCIA

0,68

COBREIX	250	TALLA		FARCEIX	
COBERT PER	249	TALLAT PER	2	FARCIT PER	
S'ADOSSA		IGUAL A			
SE LI ADOSSA		S'UNEIX A			

INTERPRETACIÓ

OBSERVACIONS

Estrat de matriu argilosorrenca amb abundants carbonets, poc compactat, color marró ataronjat. Fragments de material constructiu.

INTERVENCIÓ

Plaça Sant Agustí Vell, 2-4

UE **247**

MUNICIPI I COMARCA

Barcelona, Barcelonès

ANY

2003

ZONA/ÀMBIT

TIPUS

Positiva

FET/ESTRUCTURA

SECTOR

DEFINICIÓ

Estrat de rebliment

Z SUP

3,15

Z INF

2,85

POTÈNCIA

0,30

COBREIX		TALLA		FARCEIX	
COBERT PER		TALLAT PER		FARCIT PER	
S'ADOSSA		IGUAL A			
SE LI ADOSSA		S'UNEIX A			

INTERPRETACIÓ

OBSERVACIONS

Estrat de matriu sorrenca poc compactat i color gris verdós.

INTERVENCIÓ

Plaça Sant Agustí Vell, 2-4

UE **248**

MUNICIPI I COMARCA

Barcelona, Barcelonès

ANY

2003

ZONA/ÀMBIT

TIPUS

Positiva

FET/ESTRUCTURA

SECTOR

1

DEFINICIÓ

Estrat

Z SUP

3,42

Z INF

3,30

POTÈNCIA

0,12

COBREIX	249	TALLA		FARCEIX	
COBERT PER	241	TALLAT PER	2	FARCIT PER	
S'ADOSSA		IGUAL A			
SE LI ADOSSA		S'UNEIX A			

INTERPRETACIÓ

OBSERVACIONS

Estrat de matriu sorrenca amb bossades de cendres i carbons, molt poc compactat, color gris marronós. Abundants fragments de rajola.

INTERVENCIÓ

Plaça Sant Agustí Vell, 2-4

UE **249**

MUNICIPI I COMARCA

Barcelona, Barcelonès

ANY

2003

ZONA/ÀMBIT

TIPUS

Positiva

FET/ESTRUCTURA

SECTOR

1

DEFINICIÓ

Estrat

Z SUP

3,34

Z INF

3,17

POTÈNCIA

0,17

COBREIX	246	TALLA		FARCEIX	
COBERT PER	248	TALLAT PER	2	FARCIT PER	
S'ADOSSA		IGUAL A			
SE LI ADOSSA		S'UNEIX A			

INTERPRETACIÓ

OBSERVACIONS

Estrat format per enderroc. Compactació baixa. Presència abundant de pedres de mida mitjana.

INTERVENCIÓ

Plaça Sant Agustí Vell, 2-4

UE **250**

MUNICIPI I COMARCA

Barcelona, Barcelonès

ANY

2003

ZONA/ÀMBIT

TIPUS

Positiva

FET/ESTRUCTURA

SECTOR

1

DEFINICIÓ

Estrat

Z SUP

3,07

Z INF

3,04

POTÈNCIA

0,03

COBREIX		TALLA		FARCEIX	
COBERT PER		TALLAT PER	2	FARCIT PER	
S'ADOSSA		IGUAL A			
SE LI ADOSSA		S'UNEIX A			

INTERPRETACIÓ

OBSERVACIONS

Estrat de carbons sobre paviment forn

INTERVENCIÓ

Plaça Sant Agustí Vell, 2-4

UE **251**

MUNICIPI I COMARCA

Barcelona, Barcelonès

ANY

2003

ZONA/ÀMBIT

TIPUS

Positiva

FET/ESTRUCTURA

SECTOR

1

DEFINICIÓ

Estrat

Z SUP

3,18

Z INF

3,08

POTÈNCIA

0,10

COBREIX	252	TALLA		FARCEIX	
COBERT PER	61	TALLAT PER	14, 283	FARCIT PER	
S'ADOSSA		IGUAL A			
SE LI ADOSSA		S'UNEIX A			

INTERPRETACIÓ

OBSERVACIONS

Estrat d'argila amb presència d'algun petit carbó, força compacte, color marró fosc.

INTERVENCIÓ

Plaça Sant Agustí Vell, 2-4

UE **252**

MUNICIPI I COMARCA

Barcelona, Barcelonès

ANY

2003

ZONA/ÀMBIT

TIPUS

Positiva

FET/ESTRUCTURA

SECTOR

1

DEFINICIÓ

Estrat

Z SUP

3,18

Z INF

2,85

POTÈNCIA

0,33

COBREIX	255	TALLA		FARCEIX	
COBERT PER	251	TALLAT PER	14	FARCIT PER	
S'ADOSSA		IGUAL A	263		
SE LI ADOSSA		S'UNEIX A			

INTERPRETACIÓ

OBSERVACIONS

Estrat de matriu argilosorrenca, poc compactat, color marró fosc. Contenia fragments de material constructiu, pedres petites, etc.

INTERVENCIÓ

Plaça Sant Agustí Vell, 2-4

UE **253**

MUNICIPI I COMARCA

Barcelona, Barcelonès

ANY

2003

ZONA/ÀMBIT

TIPUS

Positiva

FET/ESTRUCTURA

SECTOR

2

DEFINICIÓ

Estrat

Z SUP

3,41

Z INF

3,27

POTÈNCIA

0,14

COBREIX		TALLA		FARCEIX	
COBERT PER		TALLAT PER		FARCIT PER	
S'ADOSSA		IGUAL A			
SE LI ADOSSA		S'UNEIX A			

INTERPRETACIÓ

OBSERVACIONS

Darrer estrat de carbons dels forns del segle XVI.



INTERVENCIÓ

Plaça Sant Agustí Vell, 2-4

UE **254**

MUNICIPI I COMARCA

Barcelona, Barcelonès

ANY

2003

ZONA/ÀMBIT

TIPUS

Positiva

FET/ESTRUCTURA

SECTOR

2

DEFINICIÓ

Estrat de rebliment

Z SUP

3,94

Z INF

3,68

POTÈNCIA

0,26

COBREIX		TALLA		FARCEIX	
COBERT PER		TALLAT PER		FARCIT PER	
S'ADOSSA		IGUAL A			
SE LI ADOSSA		S'UNEIX A			

INTERPRETACIÓ

OBSERVACIONS

Rebliment "entre forns" del forn "pa".

INTERVENCIÓ

Plaça Sant Agustí Vell, 2-4

UE **255**

MUNICIPI I COMARCA

Barcelona, Barcelonès

ANY

2003

ZONA/ÀMBIT

TIPUS

Positiva

FET/ESTRUCTURA

SECTOR

1

DEFINICIÓ

Estrat

Z SUP

3,16

Z INF

2,85

POTÈNCIA

0,31

COBREIX	256	TALLA		FARCEIX	
COBERT PER	252	TALLAT PER	14	FARCIT PER	
S'ADOSSA		IGUAL A			
SE LI ADOSSA		S'UNEIX A			

INTERPRETACIÓ

OBSERVACIONS

Estrat compacte sobre argila fosca sector ascensor de matriu sorrenca, molt compactat.

INTERVENCIÓ

Plaça Sant Agustí Vell, 2-4

UE **256**

MUNICIPI I COMARCA

Barcelona, Barcelonès

ANY

2003

ZONA/ÀMBIT

TIPUS

Positiva

FET/ESTRUCTURA

SECTOR

1

DEFINICIÓ

Estrat

Z SUP

3,18

Z INF

2,85

POTÈNCIA

0,33

COBREIX	265	TALLA		FARCEIX	
COBERT PER	255	TALLAT PER	14	FARCIT PER	
S'ADOSSA		IGUAL A			
SE LI ADOSSA		S'UNEIX A			

INTERPRETACIÓ

OBSERVACIONS

Estrat d'argila fosca sobre geològic sector ascensor. Alguns carbons, molt compacte, color marró fosc. Alguns fragments de rajoles.

INTERVENCIÓ

Plaça Sant Agustí Vell, 2-4

UE **257**

MUNICIPI I COMARCA

Barcelona, Barcelonès

ANY

2003

ZONA/ÀMBIT

TIPUS

Positiva

FET/ESTRUCTURA

SECTOR

2

DEFINICIÓ

Estrat de preparació

Z SUP

3,36

Z INF

3,28

POTÈNCIA

0,08

COBREIX		TALLA		FARCEIX	
COBERT PER		TALLAT PER		FARCIT PER	
S'ADOSSA		IGUAL A			
SE LI ADOSSA		S'UNEIX A			

INTERPRETACIÓ

OBSERVACIONS

Estrat de preparació del rec gran de matriu argilosorrenca, força compactat, color grisós.

INTERVENCIÓ

Plaça Sant Agustí Vell, 2-4

UE **258**

MUNICIPI I COMARCA

Barcelona, Barcelonès

ANY

2003

ZONA/ÀMBIT

TIPUS

Positiva

FET/ESTRUCTURA

SECTOR

2

DEFINICIÓ

Estrat

Z SUP

3,28

Z INF

3,12

POTÈNCIA

0,16

COBREIX	259	TALLA		FARCEIX	
COBERT PER		TALLAT PER		FARCIT PER	
S'ADOSSA		IGUAL A			
SE LI ADOSSA		S'UNEIX A			

INTERPRETACIÓ

OBSERVACIONS

Estrat d'argila que contenia algun carbó, força compactat, color ataronjat. Adossat al mur "nou".

INTERVENCIÓ

Plaça Sant Agustí Vell, 2-4

UE **259**

MUNICIPI I COMARCA

Barcelona, Barcelonès

ANY

2003

ZONA/ÀMBIT

TIPUS

FET/ESTRUCTURA

SECTOR

2

DEFINICIÓ

Z SUP

3,12

Z INF

2,80

POTÈNCIA

0,32

COBREIX	260	TALLA		FARCEIX	
COBERT PER	258	TALLAT PER		FARCIT PER	
S'ADOSSA		IGUAL A			
SE LI ADOSSA		S'UNEIX A			

INTERPRETACIÓ

OBSERVACIONS

Estrat de matriu sorrenca poc compactat de color marró grisós / vermellós.

INTERVENCIÓ

Plaça Sant Agustí Vell, 2-4

UE **260**

MUNICIPI I COMARCA

Barcelona, Barcelonès

ANY

2003

ZONA/ÀMBIT

TIPUS

Positiva

FET/ESTRUCTURA

SECTOR

2

DEFINICIÓ

Estrat de rebliment

Z SUP

3,18

Z INF

3,00

POTÈNCIA

0,18

COBREIX	261	TALLA		FARCEIX	
COBERT PER	259	TALLAT PER		FARCIT PER	
S'ADOSSA		IGUAL A			
SE LI ADOSSA		S'UNEIX A			

INTERPRETACIÓ

OBSERVACIONS

Estrat format per argila compactada de color marró ataronjada. Contenia alguns fragments de rajola i pedres petites.

INTERVENCIÓ

Plaça Sant Agustí Vell, 2-4

UE **261**

MUNICIPI I COMARCA

Barcelona, Barcelonès

ANY

2003

ZONA/ÀMBIT

TIPUS

Positiva

FET/ESTRUCTURA

SECTOR

2

DEFINICIÓ

Estrat

Z SUP

2,99

Z INF

2,96

POTÈNCIA

0,03

COBREIX	262	TALLA		FARCEIX	
COBERT PER	260	TALLAT PER		FARCIT PER	
S'ADOSSA		IGUAL A			
SE LI ADOSSA		S'UNEIX A			

INTERPRETACIÓ

OBSERVACIONS

Argiles sorretes penúltimes

INTERVENCIÓ

Plaça Sant Agustí Vell, 2-4

UE **262**

MUNICIPI I COMARCA

Barcelona, Barcelonès

ANY

2003

ZONA/ÀMBIT

TIPUS

Positiva

FET/ESTRUCTURA

SECTOR

2

DEFINICIÓ

Estrat

Z SUP

2,96

Z INF

2,87

POTÈNCIA

0,09

COBREIX		TALLA		FARCEIX	
COBERT PER	261	TALLAT PER		FARCIT PER	
S'ADOSSA		IGUAL A			
SE LI ADOSSA		S'UNEIX A			

INTERPRETACIÓ

OBSERVACIONS

Nivell dur de gravetes penúltim

INTERVENCIÓ

Plaça Sant Agustí Vell, 2-4

UE **263**

MUNICIPI I COMARCA

Barcelona, Barcelonès

ANY

2003

ZONA/ÀMBIT

TIPUS

Positiva

FET/ESTRUCTURA

SECTOR

2

DEFINICIÓ

Estrat

Z SUP

3,18

Z INF

2,85

POTÈNCIA

0,33

COBREIX		TALLA		FARCEIX	
COBERT PER		TALLAT PER		FARCIT PER	
S'ADOSSA		IGUAL A	252		
SE LI ADOSSA		S'UNEIX A			

INTERPRETACIÓ

OBSERVACIONS

INTERVENCIÓ

Plaça Sant Agustí Vell, 2-4

UE **264**

MUNICIPI I COMARCA

Barcelona, Barcelonès

ANY

2003

ZONA/ÀMBIT

TIPUS

Element

FET/ESTRUCTURA

SECTOR

2

DEFINICIÓ

Punxó de ferro clavat en l'obrador dels forns

Z SUP

2,45

Z INF

POTÈNCIA

COBREIX

TALLA

FARCEIX

COBERT PER

TALLAT PER

FARCIT PER

S'ADOSSA

IGUAL A

SE LI ADOSSA

S'UNEIX A

INTERPRETACIÓ

OBSERVACIONS

INTERVENCIÓ

Plaça Sant Agustí Vell, 2-4

UE **265**

MUNICIPI I COMARCA

Barcelona, Barcelonès

ANY

2003

ZONA/ÀMBIT

TIPUS

Positiva

FET/ESTRUCTURA

SECTOR

3

DEFINICIÓ

Estrat

Z SUP

3,48

Z INF

POTÈNCIA

COBREIX

TALLA

FARCEIX

COBERT PER

53, 256

TALLAT PER

2, 14, 55, 65, 84,  
104, 145, 149, 227,

FARCIT PER

S'ADOSSA

IGUAL A

SE LI ADOSSA

S'UNEIX A

INTERPRETACIÓ

Estrat geològic d'argiles vermelles amb graves documentat al sector 3.

OBSERVACIONS

INTERVENCIÓ

Plaça Sant Agustí Vell, 2-4

UE

266

MUNICIPI I COMARCA

Barcelona, Barcelonès

ANY

2003

ZONA/ÀMBIT

TIPUS

Negativa

FET/ESTRUCTURA

SECTOR

3

DEFINICIÓ

Retall de construcció UE 1058

Z SUP

3,46

Z INF

POTÈNCIA

COBREIX		TALLA	129, 130, 265	FARCEIX	
COBERT PER		TALLAT PER		FARCIT PER	1058
S'ADOSSA		IGUAL A			
SE LI ADOSSA		S'UNEIX A			

INTERPRETACIÓ

Retall de construcció del pou UE 1058. Talla directament l'estrat geològic d'argiles.

OBSERVACIONS

INTERVENCIÓ

Plaça Sant Agustí Vell, 2-4

UE

267

MUNICIPI I COMARCA

Barcelona, Barcelonès

ANY

2003

ZONA/ÀMBIT

TIPUS

Negativa

FET/ESTRUCTURA

SECTOR

3

DEFINICIÓ

Rasa de construcció UE 1057

Z SUP

3,63

Z INF

3,37

POTÈNCIA

0,26

COBREIX		TALLA	265, 308	FARCEIX	
COBERT PER		TALLAT PER		FARCIT PER	272, 1057
S'ADOSSA		IGUAL A			
SE LI ADOSSA		S'UNEIX A			

INTERPRETACIÓ

OBSERVACIONS

INTERVENCIÓ

Plaça Sant Agustí Vell, 2-4

UE **268**

MUNICIPI I COMARCA

Barcelona, Barcelonès

ANY

2003

ZONA/ÀMBIT

TIPUS

Negativa

FET/ESTRUCTURA

SECTOR

2, 3

DEFINICIÓ

Rasa de construcció UE 1054

Z SUP

3,90

Z INF

POTÈNCIA

COBREIX		TALLA	265	FARCEIX	
COBERT PER		TALLAT PER		FARCIT PER	273, 1054
S'ADOSSA		IGUAL A			
SE LI ADOSSA		S'UNEIX A			

INTERPRETACIÓ

OBSERVACIONS

INTERVENCIÓ

Plaça Sant Agustí Vell, 2-4

UE **269**

MUNICIPI I COMARCA

Barcelona, Barcelonès

ANY

2003

ZONA/ÀMBIT

TIPUS

Negativa

FET/ESTRUCTURA

SECTOR

3

DEFINICIÓ

rasa de construcció UE 1059

Z SUP

3,56

Z INF

3,14

POTÈNCIA

0,42

COBREIX		TALLA	265, 309	FARCEIX	
COBERT PER		TALLAT PER		FARCIT PER	310, 1059
S'ADOSSA		IGUAL A			
SE LI ADOSSA		S'UNEIX A			

INTERPRETACIÓ

OBSERVACIONS



INTERVENCIÓ

Plaça Sant Agustí Vell, 2-4

UE **270**

MUNICIPI I COMARCA

Barcelona, Barcelonès

ANY

2003

ZONA/ÀMBIT

TIPUS

Positiva

FET/ESTRUCTURA

SECTOR

3

DEFINICIÓ

Estrat de rebliment

Z SUP

4,02

Z INF

3,26

POTÈNCIA

0,76

COBREIX	271	TALLA		FARCEIX	1059
COBERT PER		TALLAT PER	285	FARCIT PER	
S'ADOSSA		IGUAL A	114		
SE LI ADOSSA		S'UNEIX A			

INTERPRETACIÓ

Estrat de cendres i carbons que farcia l'interior de l'estructura de combustió UE 1059.

OBSERVACIONS

INTERVENCIÓ

Plaça Sant Agustí Vell, 2-4

UE **271**

MUNICIPI I COMARCA

Barcelona, Barcelonès

ANY

2003

ZONA/ÀMBIT

TIPUS

Positiva

FET/ESTRUCTURA

SECTOR

3

DEFINICIÓ

Estrat de rebliment

Z SUP

3,57

Z INF

3,20

POTÈNCIA

0,37

COBREIX		TALLA		FARCEIX	1059
COBERT PER	270	TALLAT PER		FARCIT PER	
S'ADOSSA		IGUAL A	115		
SE LI ADOSSA		S'UNEIX A			

INTERPRETACIÓ

Estrat d'argila que cobria la part interior de l'estructura de combustió UE 1059.

OBSERVACIONS

INTERVENCIÓ

Plaça Sant Agustí Vell, 2-4

UE **272**

MUNICIPI I COMARCA

Barcelona, Barcelonès

ANY

2003

ZONA/ÀMBIT

TIPUS

Positiva

FET/ESTRUCTURA

SECTOR

3

DEFINICIÓ

Estrat de rebliment

Z SUP

3,64

Z INF

3,36

POTÈNCIA

0,28

COBREIX		TALLA		FARCEIX	267
COBERT PER		TALLAT PER	285	FARCIT PER	
S'ADOSSA	1057	IGUAL A			
SE LI ADOSSA		S'UNEIX A			

INTERPRETACIÓ

OBSERVACIONS

INTERVENCIÓ

Plaça Sant Agustí Vell, 2-4

UE **273**

MUNICIPI I COMARCA

Barcelona, Barcelonès

ANY

2003

ZONA/ÀMBIT

TIPUS

Positiva

FET/ESTRUCTURA

SECTOR

3

DEFINICIÓ

Estrat de rebliment

Z SUP

3,90

Z INF

POTÈNCIA

COBREIX		TALLA		FARCEIX	
COBERT PER		TALLAT PER	285	FARCIT PER	
S'ADOSSA	1054	IGUAL A			
SE LI ADOSSA		S'UNEIX A			

INTERPRETACIÓ

Estrat de rebliment del retall de construcció UE 268 de l'estructura UE 1054.

OBSERVACIONS

INTERVENCIÓ

Plaça Sant Agustí Vell, 2-4

UE **274**

MUNICIPI I COMARCA

Barcelona, Barcelonès

ANY

2003

ZONA/ÀMBIT

TIPUS

Negativa

FET/ESTRUCTURA

SECTOR

3

DEFINICIÓ

Rasa de construcció UE 1005

Z SUP

3,60

Z INF

POTÈNCIA

COBREIX

TALLA

265

FARCEIX

COBERT PER

TALLAT PER

FARCIT PER

1005

S'ADOSSA

IGUAL A

SE LI ADOSSA

S'UNEIX A

INTERPRETACIÓ

OBSERVACIONS

INTERVENCIÓ

Plaça Sant Agustí Vell, 2-4

UE **275**

MUNICIPI I COMARCA

Barcelona, Barcelonès

ANY

2003

ZONA/ÀMBIT

TIPUS

Positiva

FET/ESTRUCTURA

SECTOR

2

DEFINICIÓ

Estrat de rebliment

Z SUP

3,44

Z INF

2,36

POTÈNCIA

1,08

COBREIX

TALLA

FARCEIX

1052

COBERT PER

TALLAT PER

FARCIT PER

S'ADOSSA

IGUAL A

SE LI ADOSSA

S'UNEIX A

INTERPRETACIÓ

Estrat de runa que amortitzava dipòsit UE 1052

OBSERVACIONS

INTERVENCIÓ

Plaça Sant Agustí Vell, 2-4

UE **276**

MUNICIPI I COMARCA

Barcelona, Barcelonès

ANY

2003

ZONA/ÀMBIT

TIPUS

Negativa

FET/ESTRUCTURA

SECTOR

2

DEFINICIÓ

Rasa de construcció UE 1012

Z SUP

3,43

Z INF

POTÈNCIA

COBREIX

TALLA

167, 168

FARCEIX

COBERT PER

TALLAT PER

S'ADOSSA

IGUAL A

SE LI ADOSSA

S'UNEIX A

INTERPRETACIÓ

Rasa construcció pou UE 1012

OBSERVACIONS

INTERVENCIÓ

Plaça Sant Agustí Vell, 2-4

UE **277**

MUNICIPI I COMARCA

Barcelona, Barcelonès

ANY

2003

ZONA/ÀMBIT

TIPUS

Negativa

FET/ESTRUCTURA

SECTOR

2

DEFINICIÓ

Rasa de construcció UE 1028

Z SUP

3,87

Z INF

2,47

POTÈNCIA

1,40

COBREIX

TALLA

23, 43, 49

FARCEIX

COBERT PER

TALLAT PER

FARCIT PER

48

S'ADOSSA

IGUAL A

SE LI ADOSSA

S'UNEIX A

INTERPRETACIÓ

OBSERVACIONS

INTERVENCIÓ

Plaça Sant Agustí Vell, 2-4

UE **278**

MUNICIPI I COMARCA

Barcelona, Barcelonès

ANY

2003

ZONA/ÀMBIT

TIPUS

Negativa

FET/ESTRUCTURA

SECTOR

2, 3

DEFINICIÓ

Rasa de construcció UE 1054

Z SUP

3,71

Z INF

POTÈNCIA

COBREIX

TALLA

265

FARCEIX

COBERT PER

TALLAT PER

FARCIT PER

119, 120

S'ADOSSA

IGUAL A

SE LI ADOSSA

S'UNEIX A

INTERPRETACIÓ

OBSERVACIONS

INTERVENCIÓ

Plaça Sant Agustí Vell, 2-4

UE **279**

MUNICIPI I COMARCA

Barcelona, Barcelonès

ANY

2003

ZONA/ÀMBIT

TIPUS

Negativa

FET/ESTRUCTURA

SECTOR

1

DEFINICIÓ

Rasa de construcció UE 1015

Z SUP

3,83

Z INF

3,19

POTÈNCIA

0,64

COBREIX

TALLA

39, 218, 219, 220,  
221, 1078

FARCEIX

COBERT PER

TALLAT PER

02, 280

FARCIT PER

1014, 1015, 1016

S'ADOSSA

IGUAL A

SE LI ADOSSA

S'UNEIX A

INTERPRETACIÓ

OBSERVACIONS

INTERVENCIÓ

Plaça Sant Agustí Vell, 2-4

UE **280**

MUNICIPI I COMARCA

Barcelona, Barcelonès

ANY

2003

ZONA/ÀMBIT

TIPUS

Negativa

FET/ESTRUCTURA

SECTOR

1

DEFINICIÓ

Rasa de construcció UE 1079

Z SUP

3,55

Z INF

3,11

POTÈNCIA

0,44

COBREIX		TALLA	218, 219, 220, 221, 278, 279, 288, 1015	FARCEIX	
COBERT PER		TALLAT PER		FARCIT PER	
S'ADOSSA		IGUAL A			
SE LI ADOSSA		S'UNEIX A			

INTERPRETACIÓ

Retall per crear forn UE 1079 i àrea funcionament associada

OBSERVACIONS

Veure seccions B i C

INTERVENCIÓ

Plaça Sant Agustí Vell, 2-4

UE **281**

MUNICIPI I COMARCA

Barcelona, Barcelonès

ANY

2003

ZONA/ÀMBIT

TIPUS

Negativa

FET/ESTRUCTURA

SECTOR

1

DEFINICIÓ

Rasa de construcció UE 1022

Z SUP

3,96

Z INF

3,62

POTÈNCIA

0,34

COBREIX		TALLA	87, 88	FARCEIX	
COBERT PER		TALLAT PER		FARCIT PER	1022
S'ADOSSA		IGUAL A			
SE LI ADOSSA		S'UNEIX A			

INTERPRETACIÓ

OBSERVACIONS

INTERVENCIÓ

Plaça Sant Agustí Vell, 2-4

UE **282**

MUNICIPI I COMARCA

Barcelona, Barcelonès

ANY

2003

ZONA/ÀMBIT

TIPUS

Estructura

FET/ESTRUCTURA

SECTOR

1

DEFINICIÓ

Tapiat

Z SUP

3,54

Z INF

3,12

POTÈNCIA

0,42

COBREIX		TALLA		FARCEIX	1077
COBERT PER		TALLAT PER		FARCIT PER	
S'ADOSSA		IGUAL A			
SE LI ADOSSA	59, 60	S'UNEIX A			

INTERPRETACIÓ

Tapiat de la boca del forn UE 1077

OBSERVACIONS

INTERVENCIÓ

Plaça Sant Agustí Vell, 2-4

UE **283**

MUNICIPI I COMARCA

Barcelona, Barcelonès

ANY

2003

ZONA/ÀMBIT

TIPUS

Negativa

FET/ESTRUCTURA

SECTOR

1

DEFINICIÓ

Rasa de construcció UE 1086

Z SUP

3,64

Z INF

POTÈNCIA

COBREIX		TALLA	59, 60, 61, 251	FARCEIX	
COBERT PER		TALLAT PER	14	FARCIT PER	1086
S'ADOSSA		IGUAL A			
SE LI ADOSSA		S'UNEIX A			

INTERPRETACIÓ

OBSERVACIONS

INTERVENCIÓ

Plaça Sant Agustí Vell, 2-4

UE **284**

MUNICIPI I COMARCA

Barcelona, Barcelonès

ANY

2003

ZONA/ÀMBIT

TIPUS

Negativa

FET/ESTRUCTURA

SECTOR

2

DEFINICIÓ

Rasa de construcció UE 1052

Z SUP

3,45

Z INF

POTÈNCIA

COBREIX		TALLA		FARCEIX	
COBERT PER		TALLAT PER		FARCIT PER	1052
S'ADOSSA		IGUAL A			
SE LI ADOSSA		S'UNEIX A			

INTERPRETACIÓ

No es va poder determinar qué tallava perquè no es pogué exhaurir l'estratigrafia d'aquest sector

OBSERVACIONS

INTERVENCIÓ

Plaça Sant Agustí Vell, 2-4

UE **285**

MUNICIPI I COMARCA

Barcelona, Barcelonès

ANY

2003

ZONA/ÀMBIT

TIPUS

Negativa

FET/ESTRUCTURA

SECTOR

1, 2, 3

DEFINICIÓ

Retall

Z SUP

4,24

Z INF

3,47

POTÈNCIA

0,77

COBREIX		TALLA	2, 3, 5, 12, 13, 18/1090, 19, 20, 21,	FARCEIX	
COBERT PER		TALLAT PER		FARCIT PER	
S'ADOSSA		IGUAL A			
SE LI ADOSSA		S'UNEIX A			

INTERPRETACIÓ

Retall causat per les màquines excavadores que retiraren la runa generada en enderrocar l'edifici que s'aixecava al solar fins a principis del segle XXI.

OBSERVACIONS

En recollir la runa afectaren estrats i estructures arqueològics



INTERVENCIÓ

Plaça Sant Agustí Vell, 2-4

UE **286**

MUNICIPI I COMARCA

Barcelona, Barcelonès

ANY

2003

ZONA/ÀMBIT

TIPUS

Negativa

FET/ESTRUCTURA

SECTOR

2

DEFINICIÓ

Rasa de construcció UE 1047

Z SUP

3,78

Z INF

3,33

POTÈNCIA

0,45

COBREIX		TALLA		FARCEIX	
COBERT PER		TALLAT PER	84	FARCIT PER	1047
S'ADOSSA		IGUAL A			
SE LI ADOSSA		S'UNEIX A			

INTERPRETACIÓ

OBSERVACIONS

INTERVENCIÓ

Plaça Sant Agustí Vell, 2-4

UE **287**

MUNICIPI I COMARCA

Barcelona, Barcelonès

ANY

2003

ZONA/ÀMBIT

TIPUS

Negativa

FET/ESTRUCTURA

SECTOR

2

DEFINICIÓ

Rasa de construcció UE 1053

Z SUP

3,54

Z INF

POTÈNCIA

COBREIX		TALLA		FARCEIX	
COBERT PER		TALLAT PER		FARCIT PER	
S'ADOSSA		IGUAL A			
SE LI ADOSSA		S'UNEIX A			

INTERPRETACIÓ

Rasa de construcció fragment de premsa UE 1053.  
No es va poder determinar què tallava perquè aquest sector no fou exhaurit, únicament es retirà

OBSERVACIONS

INTERVENCIÓ

Plaça Sant Agustí Vell, 2-4

UE **288**

MUNICIPI I COMARCA

Barcelona, Barcelonès

ANY

2003

ZONA/ÀMBIT

TIPUS

Negativa

FET/ESTRUCTURA

SECTOR

1

DEFINICIÓ

Rasa de construcció UE 1100

Z SUP

3,68

Z INF

3,39

POTÈNCIA

0,29

COBREIX		TALLA		FARCEIX	
COBERT PER		TALLAT PER	280	FARCIT PER	1100
S'ADOSSA		IGUAL A			
SE LI ADOSSA		S'UNEIX A			

INTERPRETACIÓ

Rasa de construcció riosta UE 1100. Se li ha atorgat Unitat Estratigràfica per qüestions metodològiques, però mai fou visible perquè els estrats que tallà en

OBSERVACIONS

--> posteriorment per la rasa UE 280 de construcció del forn UE 1079

INTERVENCIÓ

Plaça Sant Agustí Vell, 2-4

UE **289**

MUNICIPI I COMARCA

Barcelona, Barcelonès

ANY

2003

ZONA/ÀMBIT

TIPUS

Negativa

FET/ESTRUCTURA

SECTOR

3

DEFINICIÓ

Retall irregular

Z SUP

3,64

Z INF

3,06

POTÈNCIA

0,58

COBREIX		TALLA	265	FARCEIX	
COBERT PER		TALLAT PER		FARCIT PER	113, 125
S'ADOSSA		IGUAL A			
SE LI ADOSSA		S'UNEIX A			

INTERPRETACIÓ

Retall de funcionalitat desconeguda. El seu farciment proporcionà material d'època medieval (ca. S. XIII).

OBSERVACIONS

INTERVENCIÓ

Plaça Sant Agustí Vell, 2-4

UE **290**

MUNICIPI I COMARCA

Barcelona, Barcelonès

ANY

2003

ZONA/ÀMBIT

TIPUS

Negativa

FET/ESTRUCTURA

SECTOR

1

DEFINICIÓ

Rasa de construcció UE 1016

Z SUP

3,84

Z INF

3,20

POTÈNCIA

0,64

COBREIX		TALLA		FARCEIX	
COBERT PER		TALLAT PER		FARCIT PER	1016
S'ADOSSA		IGUAL A			
SE LI ADOSSA		S'UNEIX A			

INTERPRETACIÓ

Rasa de construcció canalització 1016

OBSERVACIONS

INTERVENCIÓ

Plaça Sant Agustí Vell, 2-4

UE **291**

MUNICIPI I COMARCA

Barcelona, Barcelonès

ANY

2003

ZONA/ÀMBIT

TIPUS

Negativa

FET/ESTRUCTURA

SECTOR

1

DEFINICIÓ

Rasa de construcció UE 1021

Z SUP

3,92

Z INF

POTÈNCIA

COBREIX		TALLA		FARCEIX	
COBERT PER		TALLAT PER		FARCIT PER	1021
S'ADOSSA		IGUAL A			
SE LI ADOSSA		S'UNEIX A			

INTERPRETACIÓ

OBSERVACIONS

INTERVENCIÓ

Plaça Sant Agustí Vell, 2-4

UE

292

MUNICIPI I COMARCA

Barcelona, Barcelonès

ANY

2003

ZONA/ÀMBIT

TIPUS

Negativa

FET/ESTRUCTURA

SECTOR

1

DEFINICIÓ

Rasa de construcció UE 1103

Z SUP

3,83

Z INF

POTÈNCIA

COBREIX		TALLA	1101	FARCEIX	
COBERT PER		TALLAT PER		FARCIT PER	1103
S'ADOSSA		IGUAL A			
SE LI ADOSSA		S'UNEIX A			

INTERPRETACIÓ

OBSERVACIONS

INTERVENCIÓ

Plaça Sant Agustí Vell, 2-4

UE

293

MUNICIPI I COMARCA

Barcelona, Barcelonès

ANY

2003

ZONA/ÀMBIT

TIPUS

Negativa

FET/ESTRUCTURA

SECTOR

1

DEFINICIÓ

Rasa de construcció UE 1091

Z SUP

3,88

Z INF

POTÈNCIA

COBREIX		TALLA	15, 17, 227, 1092	FARCEIX	
COBERT PER		TALLAT PER		FARCIT PER	1091
S'ADOSSA		IGUAL A			
SE LI ADOSSA		S'UNEIX A			

INTERPRETACIÓ

OBSERVACIONS

INTERVENCIÓ

Plaça Sant Agustí Vell, 2-4

UE **295**

MUNICIPI I COMARCA

Barcelona, Barcelonès

ANY

2003

ZONA/ÀMBIT

TIPUS

Negativa

FET/ESTRUCTURA

SECTOR

2

DEFINICIÓ

Forat de pal

Z SUP

2,40

Z INF

2,25

POTÈNCIA

0,15

COBREIX		TALLA	265	FARCEIX	
COBERT PER		TALLAT PER		FARCIT PER	296
S'ADOSSA		IGUAL A			
SE LI ADOSSA		S'UNEIX A			

INTERPRETACIÓ

Forat de pal de 15 cm de diàmetre relacionat amb el funcionament de l'obrador on s'obren els forns UE 1032 i UE 1067

OBSERVACIONS

INTERVENCIÓ

Plaça Sant Agustí Vell, 2-4

UE **296**

MUNICIPI I COMARCA

Barcelona, Barcelonès

ANY

2003

ZONA/ÀMBIT

TIPUS

Positiva

FET/ESTRUCTURA

SECTOR

2

DEFINICIÓ

Estrat de rebliment

Z SUP

2,40

Z INF

2,25

POTÈNCIA

0,15

COBREIX		TALLA		FARCEIX	295
COBERT PER		TALLAT PER		FARCIT PER	
S'ADOSSA		IGUAL A			
SE LI ADOSSA		S'UNEIX A			

INTERPRETACIÓ

Estrat sorrenc que no proporcionà material arqueològic

OBSERVACIONS

INTERVENCIÓ

Plaça Sant Agustí Vell, 2-4

UE **297**

MUNICIPI I COMARCA

Barcelona, Barcelonès

ANY

2003

ZONA/ÀMBIT

TIPUS

Negativa

FET/ESTRUCTURA

SECTOR

2

DEFINICIÓ

Forat de pal

Z SUP

2,35

Z INF

2,14

POTÈNCIA

0,21

COBREIX		TALLA	265	FARCEIX	
COBERT PER		TALLAT PER		FARCIT PER	298
S'ADOSSA		IGUAL A			
SE LI ADOSSA		S'UNEIX A			

INTERPRETACIÓ

Forat de pal de 20 cm de diàmetre relacionat amb el funcionament de l'obrador on s'obren els forns UE 1032 i UE 1067

OBSERVACIONS

INTERVENCIÓ

Plaça Sant Agustí Vell, 2-4

UE **298**

MUNICIPI I COMARCA

Barcelona, Barcelonès

ANY

2003

ZONA/ÀMBIT

TIPUS

Positiva

FET/ESTRUCTURA

SECTOR

2

DEFINICIÓ

Estrat de rebliment

Z SUP

2,35

Z INF

2,14

POTÈNCIA

0,21

COBREIX		TALLA		FARCEIX	297
COBERT PER		TALLAT PER		FARCIT PER	
S'ADOSSA		IGUAL A			
SE LI ADOSSA		S'UNEIX A			

INTERPRETACIÓ

Estrat sorrenc que no proporcionà material arqueològic

OBSERVACIONS

INTERVENCIÓ

Plaça Sant Agustí Vell, 2-4

UE **299**

MUNICIPI I COMARCA

Barcelona, Barcelonès

ANY

2003

ZONA/ÀMBIT

TIPUS

Negativa

FET/ESTRUCTURA

SECTOR

3

DEFINICIÓ

Rasa de construcció UE 1055

Z SUP

3,49

Z INF

POTÈNCIA

COBREIX

TALLA

FARCEIX

COBERT PER

TALLAT PER

FARCIT PER

S'ADOSSA

IGUAL A

SE LI ADOSSA

S'UNEIX A

1055

INTERPRETACIÓ

Aquesta rasa de construcció no fou excavada i, per tant, es desconeix quins estrats tallava

OBSERVACIONS

La cronologia s'ha atorgat pel fet que el mur UE 1055 funciona conjuntament amb el mur 1054, la rasa de construcció del qual ha proporcionat

INTERVENCIÓ

Plaça Sant Agustí Vell, 2-4

UE **300**

MUNICIPI I COMARCA

Barcelona, Barcelonès

ANY

2003

ZONA/ÀMBIT

TIPUS

Negativa

FET/ESTRUCTURA

SECTOR

1

DEFINICIÓ

Rasa de construcció UE 1094

Z SUP

4,06

Z INF

3,62

POTÈNCIA

0,44

COBREIX

TALLA

FARCEIX

COBERT PER

TALLAT PER

FARCIT PER

S'ADOSSA

IGUAL A

SE LI ADOSSA

S'UNEIX A

15, 1092

12, 1094

INTERPRETACIÓ

OBSERVACIONS

INTERVENCIÓ

Plaça Sant Agustí Vell, 2-4

UE **301**

MUNICIPI I COMARCA

Barcelona, Barcelonès

ANY

2003

ZONA/ÀMBIT

TIPUS

Negativa

FET/ESTRUCTURA

SECTOR

3

DEFINICIÓ

RASA De construcció UE 1056

Z SUP

3,50

Z INF

POTÈNCIA

COBREIX

TALLA

FARCEIX

COBERT PER

TALLAT PER

FARCIT PER

S'ADOSSA

IGUAL A

SE LI ADOSSA

S'UNEIX A

1056

INTERPRETACIÓ

No es va poder determinar què tallava aquesta rasa perquè no es va exhaurir el sector on es trobava

OBSERVACIONS

INTERVENCIÓ

Plaça Sant Agustí Vell, 2-4

UE **302**

MUNICIPI I COMARCA

Barcelona, Barcelonès

ANY

2003

ZONA/ÀMBIT

TIPUS

Positiva

FET/ESTRUCTURA

SECTOR

2

DEFINICIÓ

Estrat

Z SUP

3,92

Z INF

POTÈNCIA

COBREIX

TALLA

FARCEIX

COBERT PER

TALLAT PER

FARCIT PER

S'ADOSSA

1033

IGUAL A

SE LI ADOSSA

S'UNEIX A

299

285

INTERPRETACIÓ

OBSERVACIONS



INTERVENCIÓ

Plaça Sant Agustí Vell, 2-4

UE **303**

MUNICIPI I COMARCA

Barcelona, Barcelonès

ANY

2003

ZONA/ÀMBIT

TIPUS

Negativa

FET/ESTRUCTURA

SECTOR

2

DEFINICIÓ

Rasa de construcció UE 1012

Z SUP

3,43

Z INF

POTÈNCIA

COBREIX

TALLA

167, 168, 1052

FARCEIX

COBERT PER

TALLAT PER

FARCIT PER

S'ADOSSA

IGUAL A

SE LI ADOSSA

S'UNEIX A

INTERPRETACIÓ

OBSERVACIONS

INTERVENCIÓ

Plaça Sant Agustí Vell, 2-4

UE **304**

MUNICIPI I COMARCA

Barcelona, Barcelonès

ANY

2003

ZONA/ÀMBIT

TIPUS

Negativa

FET/ESTRUCTURA

SECTOR

2

DEFINICIÓ

Rasa de construcció UE 1025

Z SUP

3,65

Z INF

POTÈNCIA

COBREIX

TALLA

127, 128, 134, 169,  
174, 1032, 1112

FARCEIX

COBERT PER

TALLAT PER

FARCIT PER

S'ADOSSA

IGUAL A

SE LI ADOSSA

S'UNEIX A

INTERPRETACIÓ

REBALL CONSTRUCCIÓ POU

OBSERVACIONS

INTERVENCIÓ

Plaça Sant Agustí Vell, 2-4

UE **305**

MUNICIPI I COMARCA

Barcelona, Barcelonès

ANY

2003

ZONA/ÀMBIT

TIPUS

Positiva

FET/ESTRUCTURA

SECTOR

2

DEFINICIÓ

Estrat de rebliment

Z SUP

3,80

Z INF

POTÈNCIA

COBREIX

TALLA

FARCEIX

1069

COBERT PER

TALLAT PER

FARCIT PER

S'ADOSSA

IGUAL A

SE LI ADOSSA

S'UNEIX A

INTERPRETACIÓ

Estrat de rebliment del pou UE 1069. No fou excavat, només fou visible en planta.

OBSERVACIONS

INTERVENCIÓ

Plaça Sant Agustí Vell, 2-4

UE **306**

MUNICIPI I COMARCA

Barcelona, Barcelonès

ANY

2003

ZONA/ÀMBIT

TIPUS

Negativa

FET/ESTRUCTURA

SECTOR

3

DEFINICIÓ

Rasa

Z SUP

3,58

Z INF

3,14

POTÈNCIA

0,44

COBREIX

TALLA

136, 138, 145

FARCEIX

COBERT PER

TALLAT PER

FARCIT PER

135, 137

S'ADOSSA

IGUAL A

SE LI ADOSSA

S'UNEIX A

INTERPRETACIÓ

OBSERVACIONS

INTERVENCIÓ

Plaça Sant Agustí Vell, 2-4

UE **307**

MUNICIPI I COMARCA

Barcelona, Barcelonès

ANY

2003

ZONA/ÀMBIT

TIPUS

Negativa

FET/ESTRUCTURA

SECTOR

3

DEFINICIÓ

Possible sitja

Z SUP

3,65

Z INF

POTÈNCIA

COBREIX

TALLA

265

FARCEIX

COBERT PER

TALLAT PER

FARCIT PER

308

S'ADOSSA

IGUAL A

SE LI ADOSSA

S'UNEIX A

INTERPRETACIÓ

OBSERVACIONS

INTERVENCIÓ

Plaça Sant Agustí Vell, 2-4

UE **308**

MUNICIPI I COMARCA

Barcelona, Barcelonès

ANY

2003

ZONA/ÀMBIT

TIPUS

Positiva

FET/ESTRUCTURA

SECTOR

3

DEFINICIÓ

Estrat de rebliment

Z SUP

4,65

Z INF

POTÈNCIA

COBREIX

TALLA

FARCEIX

307

COBERT PER

TALLAT PER

FARCIT PER

267

S'ADOSSA

IGUAL A

SE LI ADOSSA

S'UNEIX A

INTERPRETACIÓ

OBSERVACIONS

Estrat de rebliment d'un retall que, probablement, corresponia a una sitja. No fou excavat, només vist en planta

INTERVENCIÓ

Plaça Sant Agustí Vell, 2-4

UE **309**

MUNICIPI I COMARCA

Barcelona, Barcelonès

ANY

2003

ZONA/ÀMBIT

TIPUS

Positiva

FET/ESTRUCTURA

SECTOR

3

DEFINICIÓ

Estrat de rebliment

Z SUP

3,56

Z INF

POTÈNCIA

COBREIX

TALLA

FARCEIX

215

COBERT PER

TALLAT PER

145, 269

FARCIT PER

S'ADOSSA

IGUAL A

SE LI ADOSSA

S'UNEIX A

INTERPRETACIÓ

Estrat de rebliment d'una possible sitja identificada amb la UE 215. No fou excavat

OBSERVACIONS

INTERVENCIÓ

Plaça Sant Agustí Vell, 2-4

UE **310**

MUNICIPI I COMARCA

Barcelona, Barcelonès

ANY

2003

ZONA/ÀMBIT

TIPUS

Positiva

FET/ESTRUCTURA

SECTOR

3

DEFINICIÓ

Estrat de rebliment

Z SUP

3,56

Z INF

POTÈNCIA

COBREIX

TALLA

FARCEIX

269

COBERT PER

TALLAT PER

285

FARCIT PER

S'ADOSSA

1059

IGUAL A

SE LI ADOSSA

S'UNEIX A

INTERPRETACIÓ

Estrat de rebliment del retall de construcció de l'estructura de combustió contemporània UE 1059. No proporcionà material arqueològic

OBSERVACIONS

INTERVENCIÓ

Plaça Sant Agustí Vell, 2-4

UE **311**

MUNICIPI I COMARCA

Barcelona, Barcelonès

ANY

2003

ZONA/ÀMBIT

TIPUS

Negativa

FET/ESTRUCTURA

SECTOR

2

DEFINICIÓ

Rasa de construcció UE 1048

Z SUP

3,57

Z INF

3,32

POTÈNCIA

0,25

COBREIX		TALLA	No excavat	FARCEIX	
COBERT PER		TALLAT PER	124	FARCIT PER	1048
S'ADOSSA		IGUAL A			
SE LI ADOSSA		S'UNEIX A			

INTERPRETACIÓ

OBSERVACIONS

INTERVENCIÓ

Plaça Sant Agustí Vell, 2-4

UE **312**

MUNICIPI I COMARCA

Barcelona, Barcelonès

ANY

2003

ZONA/ÀMBIT

TIPUS

Negativa

FET/ESTRUCTURA

SECTOR

2

DEFINICIÓ

Rasa de construcció UE 1011

Z SUP

3,75

Z INF

3,65

POTÈNCIA

0,10

COBREIX		TALLA	182, 1025	FARCEIX	
COBERT PER		TALLAT PER	285	FARCIT PER	
S'ADOSSA		IGUAL A			
SE LI ADOSSA		S'UNEIX A			

INTERPRETACIÓ

OBSERVACIONS

INTERVENCIÓ

Plaça Sant Agustí Vell, 2-4

UE **313**

MUNICIPI I COMARCA

Barcelona, Barcelonès

ANY

2003

ZONA/ÀMBIT

TIPUS

Negativa

FET/ESTRUCTURA

SECTOR

3

DEFINICIÓ

RASA De construcció UE 1060

Z SUP

3,77

Z INF

POTÈNCIA

COBREIX

TALLA

FARCEIX

COBERT PER

TALLAT PER

FARCIT PER

S'ADOSSA

IGUAL A

SE LI ADOSSA

S'UNEIX A

1060

INTERPRETACIÓ

No es va poder determinar quins estrats tallava atès que l'àrea on es trobava no fou exhaurida

OBSERVACIONS

INTERVENCIÓ

Plaça Sant Agustí Vell, 2-4

UE **314**

MUNICIPI I COMARCA

Barcelona, Barcelonès

ANY

2003

ZONA/ÀMBIT

TIPUS

Negativa

FET/ESTRUCTURA

SECTOR

3

DEFINICIÓ

rasa de construcció UE 1061

Z SUP

3,46

Z INF

POTÈNCIA

COBREIX

TALLA

FARCEIX

COBERT PER

TALLAT PER

FARCIT PER

S'ADOSSA

IGUAL A

SE LI ADOSSA

S'UNEIX A

1061

INTERPRETACIÓ

OBSERVACIONS

INTERVENCIÓ

Plaça Sant Agustí Vell, 2-4

UE **315**

MUNICIPI I COMARCA

Barcelona, Barcelonès

ANY

2003

ZONA/ÀMBIT

TIPUS

Negativa

FET/ESTRUCTURA

SECTOR

2

DEFINICIÓ

RASA De construcció UE 1064

Z SUP

3,51

Z INF

POTÈNCIA

COBREIX

TALLA

FARCEIX

COBERT PER

TALLAT PER

FARCIT PER

S'ADOSSA

IGUAL A

SE LI ADOSSA

S'UNEIX A

1064

INTERPRETACIÓ

Només fou visible en superfície i, per tant, es desconeix quina estratigrafia retallava

OBSERVACIONS

INTERVENCIÓ

Plaça Sant Agustí Vell, 2-4

UE **316**

MUNICIPI I COMARCA

Barcelona, Barcelonès

ANY

2003

ZONA/ÀMBIT

TIPUS

Negativa

FET/ESTRUCTURA

SECTOR

2

DEFINICIÓ

Rasa de construcció UE 1065

Z SUP

3,56

Z INF

POTÈNCIA

COBREIX

TALLA

FARCEIX

COBERT PER

TALLAT PER

FARCIT PER

S'ADOSSA

IGUAL A

SE LI ADOSSA

S'UNEIX A

1065

INTERPRETACIÓ

Només fou visible en superfície i, per tant, es desconeix quina estratigrafia era retallada per aquesta negativa atès que només fou visible en

OBSERVACIONS

INTERVENCIÓ

Plaça Sant Agustí Vell, 2-4

UE **317**

MUNICIPI I COMARCA

Barcelona, Barcelonès

ANY

2003

ZONA/ÀMBIT

TIPUS

Negativa

FET/ESTRUCTURA

SECTOR

2

DEFINICIÓ

Rasa de construcció UE 1069

Z SUP

3,60

Z INF

0,00

POTÈNCIA

3,60

COBREIX		TALLA		FARCEIX	
COBERT PER		TALLAT PER		FARCIT PER	1069
S'ADOSSA		IGUAL A			
SE LI ADOSSA		S'UNEIX A			

INTERPRETACIÓ

Rasa de construcció de l'estructura UE 1069

OBSERVACIONS

INTERVENCIÓ

Plaça Sant Agustí Vell, 2-4

UE **318**

MUNICIPI I COMARCA

Barcelona, Barcelonès

ANY

2003

ZONA/ÀMBIT

TIPUS

Negativa

FET/ESTRUCTURA

SECTOR

2

DEFINICIÓ

Rasa de construcció UE 1070

Z SUP

3,58

Z INF

POTÈNCIA

COBREIX		TALLA		FARCEIX	
COBERT PER		TALLAT PER		FARCIT PER	1070
S'ADOSSA		IGUAL A			
SE LI ADOSSA		S'UNEIX A			

INTERPRETACIÓ

No es pogué determinar què tallava perquè aquesta àrea no fou exhaurida i, per tant, el mur UE 1070 només fou visible en planta

OBSERVACIONS



INTERVENCIÓ

Plaça Sant Agustí Vell, 2-4

UE **319**

MUNICIPI I COMARCA

Barcelona, Barcelonès

ANY

2003

ZONA/ÀMBIT

TIPUS

Negativa

FET/ESTRUCTURA

SECTOR

2

DEFINICIÓ

RASA De construcció UE 1071

Z SUP

3,70

Z INF

POTÈNCIA

COBREIX

TALLA

FARCEIX

COBERT PER

TALLAT PER

FARCIT PER

S'ADOSSA

IGUAL A

SE LI ADOSSA

S'UNEIX A

1071

INTERPRETACIÓ

Aquesta rasa no fou excavada i, per tant, no es pogué determinar quins estrats tallava

OBSERVACIONS

INTERVENCIÓ

Plaça Sant Agustí Vell, 2-4

UE **320**

MUNICIPI I COMARCA

Barcelona, Barcelonès

ANY

2003

ZONA/ÀMBIT

TIPUS

Negativa

FET/ESTRUCTURA

SECTOR

1

DEFINICIÓ

Rasa de construcció UE 1073

Z SUP

3,85

Z INF

POTÈNCIA

COBREIX

TALLA

FARCEIX

COBERT PER

TALLAT PER

FARCIT PER

S'ADOSSA

IGUAL A

SE LI ADOSSA

S'UNEIX A

1073

INTERPRETACIÓ

OBSERVACIONS

INTERVENCIÓ

Plaça Sant Agustí Vell, 2-4

UE **321**

MUNICIPI I COMARCA

Barcelona, Barcelonès

ANY

2003

ZONA/ÀMBIT

TIPUS

Negativa

FET/ESTRUCTURA

SECTOR

2

DEFINICIÓ

Rasa de construcció UE 1075

Z SUP

3,52

Z INF

POTÈNCIA

COBREIX		TALLA		FARCEIX	
COBERT PER		TALLAT PER		FARCIT PER	1075
S'ADOSSA		IGUAL A			
SE LI ADOSSA		S'UNEIX A			

INTERPRETACIÓ

Rasa de construcció mur medieval UE 1075. Només fou visible en planta, atès que aquesta àrea no fou exhaurida

OBSERVACIONS

INTERVENCIÓ

Plaça Sant Agustí Vell, 2-4

UE **322**

MUNICIPI I COMARCA

Barcelona, Barcelonès

ANY

2003

ZONA/ÀMBIT

TIPUS

Negativa

FET/ESTRUCTURA

SECTOR

1

DEFINICIÓ

RASA DE construcció UE 1078

Z SUP

3,40

Z INF

POTÈNCIA

COBREIX		TALLA		FARCEIX	
COBERT PER		TALLAT PER		FARCIT PER	1078
S'ADOSSA		IGUAL A			
SE LI ADOSSA		S'UNEIX A			

INTERPRETACIÓ

Rasa de construcció mur UE 1078. Només fou visible en planta, atès que l'àrea on se situava no fou exhaurida

OBSERVACIONS

INTERVENCIÓ

Plaça Sant Agustí Vell, 2-4

UE **323**

MUNICIPI I COMARCA

Barcelona, Barcelonès

ANY

2003

ZONA/ÀMBIT

TIPUS

Negativa

FET/ESTRUCTURA

SECTOR

1

DEFINICIÓ

Rasa de construcció UE 1083

Z SUP

3,08

Z INF

POTÈNCIA

COBREIX

TALLA

FARCEIX

COBERT PER

TALLAT PER

FARCIT PER

S'ADOSSA

IGUAL A

SE LI ADOSSA

S'UNEIX A

1083

INTERPRETACIÓ

Rasa només fou visible en planta, atès que no es va esgotar estratigrafia del sector

OBSERVACIONS

La possible cronologia jromana venia donada pel tipus de construcció i, especialment, per la cota on aflorava l'estructura

INTERVENCIÓ

Plaça Sant Agustí Vell, 2-4

UE **324**

MUNICIPI I COMARCA

Barcelona, Barcelonès

ANY

2003

ZONA/ÀMBIT

TIPUS

Negativa

FET/ESTRUCTURA

SECTOR

1

DEFINICIÓ

Rasa de construcció UE 1087

Z SUP

3,40

Z INF

POTÈNCIA

COBREIX

TALLA

FARCEIX

COBERT PER

TALLAT PER

FARCIT PER

S'ADOSSA

IGUAL A

SE LI ADOSSA

S'UNEIX A

1087

INTERPRETACIÓ

Rasa fou visible en planta

OBSERVACIONS

INTERVENCIÓ

Plaça Sant Agustí Vell, 2-4

UE **325**

MUNICIPI I COMARCA

Barcelona, Barcelonès

ANY

2003

ZONA/ÀMBIT

TIPUS

Negativa

FET/ESTRUCTURA

SECTOR

1

DEFINICIÓ

rasa de construcció UE 1088

Z SUP

3,50

Z INF

POTÈNCIA

COBREIX		TALLA		FARCEIX	
COBERT PER		TALLAT PER		FARCIT PER	1088
S'ADOSSA		IGUAL A			
SE LI ADOSSA		S'UNEIX A			

INTERPRETACIÓ

Rasa fou visible en planta, no excavada

OBSERVACIONS

INTERVENCIÓ

Plaça Sant Agustí Vell, 2-4

UE **326**

MUNICIPI I COMARCA

Barcelona, Barcelonès

ANY

2003

ZONA/ÀMBIT

TIPUS

Negativa

FET/ESTRUCTURA

SECTOR

1

DEFINICIÓ

RASA DE construcció UE 1089

Z SUP

3,52

Z INF

POTÈNCIA

COBREIX		TALLA		FARCEIX	
COBERT PER		TALLAT PER		FARCIT PER	1089
S'ADOSSA		IGUAL A			
SE LI ADOSSA		S'UNEIX A			

INTERPRETACIÓ

Rasa només fou visible en planta

OBSERVACIONS

INTERVENCIÓ

Plaça Sant Agustí Vell, 2-4

UE **327**

MUNICIPI I COMARCA

Barcelona, Barcelonès

ANY

2003

ZONA/ÀMBIT

TIPUS

Negativa

FET/ESTRUCTURA

SECTOR

1

DEFINICIÓ

Rasa de construcció UE 1095

Z SUP

4,10

Z INF

POTÈNCIA

COBREIX

TALLA

FARCEIX

COBERT PER

TALLAT PER

FARCIT PER

S'ADOSSA

IGUAL A

SE LI ADOSSA

S'UNEIX A

1095

INTERPRETACIÓ

OBSERVACIONS

INTERVENCIÓ

Plaça Sant Agustí Vell, 2-4

UE **328**

MUNICIPI I COMARCA

Barcelona, Barcelonès

ANY

2003

ZONA/ÀMBIT

TIPUS

Negativa

FET/ESTRUCTURA

SECTOR

1

DEFINICIÓ

Rasa de construcció UE 1096

Z SUP

4,05

Z INF

POTÈNCIA

COBREIX

TALLA

FARCEIX

COBERT PER

TALLAT PER

FARCIT PER

S'ADOSSA

IGUAL A

SE LI ADOSSA

S'UNEIX A

1096

INTERPRETACIÓ

OBSERVACIONS

INTERVENCIÓ

Plaça Sant Agustí Vell, 2-4

UE

329

MUNICIPI I COMARCA

Barcelona, Barcelonès

ANY

2003

ZONA/ÀMBIT

TIPUS

Negativa

FET/ESTRUCTURA

SECTOR

1

DEFINICIÓ

Rasa de construcció UE 1097

Z SUP

4,01

Z INF

POTÈNCIA

COBREIX		TALLA		FARCEIX	
COBERT PER		TALLAT PER		FARCIT PER	1097
S'ADOSSA		IGUAL A			
SE LI ADOSSA		S'UNEIX A			

INTERPRETACIÓ

OBSERVACIONS

INTERVENCIÓ

Plaça Sant Agustí Vell, 2-4

UE

330

MUNICIPI I COMARCA

Barcelona, Barcelonès

ANY

2003

ZONA/ÀMBIT

TIPUS

Negativa

FET/ESTRUCTURA

SECTOR

1

DEFINICIÓ

rasa de construcció UE 1098

Z SUP

3,65

Z INF

POTÈNCIA

COBREIX		TALLA		FARCEIX	
COBERT PER		TALLAT PER		FARCIT PER	1098
S'ADOSSA		IGUAL A			
SE LI ADOSSA		S'UNEIX A			

INTERPRETACIÓ

OBSERVACIONS

INTERVENCIÓ

Plaça Sant Agustí Vell, 2-4

UE **331**

MUNICIPI I COMARCA

Barcelona, Barcelonès

ANY

2003

ZONA/ÀMBIT

TIPUS

Negativa

FET/ESTRUCTURA

SECTOR

1

DEFINICIÓ

rasa de construcció UE 1099

Z SUP

3,98

Z INF

POTÈNCIA

COBREIX

TALLA

FARCEIX

COBERT PER

TALLAT PER

FARCIT PER

S'ADOSSA

IGUAL A

SE LI ADOSSA

S'UNEIX A

1099

INTERPRETACIÓ

OBSERVACIONS

INTERVENCIÓ

Plaça Sant Agustí Vell, 2-4

UE **332**

MUNICIPI I COMARCA

Barcelona, Barcelonès

ANY

2003

ZONA/ÀMBIT

TIPUS

Negativa

FET/ESTRUCTURA

SECTOR

1 i 2

DEFINICIÓ

rasa de construcció UE 1101

Z SUP

3,90

Z INF

POTÈNCIA

COBREIX

TALLA

FARCEIX

COBERT PER

TALLAT PER

FARCIT PER

S'ADOSSA

IGUAL A

SE LI ADOSSA

S'UNEIX A

1101

INTERPRETACIÓ

OBSERVACIONS

INTERVENCIÓ

Plaça Sant Agustí Vell, 2-4

UE **333**

MUNICIPI I COMARCA

Barcelona, Barcelonès

ANY

2003

ZONA/ÀMBIT

TIPUS

Negativa

FET/ESTRUCTURA

SECTOR

2

DEFINICIÓ

rasa de construcció UE 1105

Z SUP

3,45

Z INF

POTÈNCIA

COBREIX

TALLA

FARCEIX

COBERT PER

TALLAT PER

FARCIT PER

S'ADOSSA

IGUAL A

SE LI ADOSSA

S'UNEIX A

INTERPRETACIÓ

Rasa de construcció només fou visible en planta

OBSERVACIONS

INTERVENCIÓ

Plaça Sant Agustí Vell, 2-4

UE **334**

MUNICIPI I COMARCA

Barcelona, Barcelonès

ANY

2003

ZONA/ÀMBIT

TIPUS

Negativa

FET/ESTRUCTURA

SECTOR

2

DEFINICIÓ

rasa de construcció UE 1111

Z SUP

3,50

Z INF

POTÈNCIA

COBREIX

TALLA

FARCEIX

COBERT PER

TALLAT PER

FARCIT PER

S'ADOSSA

IGUAL A

SE LI ADOSSA

S'UNEIX A

1111

INTERPRETACIÓ

Rasa de construcció, de la mateixa forma que el pilar que conté, només foren visibles en planta

OBSERVACIONS



INTERVENCIÓ

Plaça Sant Agustí Vell, 2-4

UE

335

MUNICIPI I COMARCA

Barcelona, Barcelonès

ANY

2003

ZONA/ÀMBIT

TIPUS

Negativa

FET/ESTRUCTURA

SECTOR

2

DEFINICIÓ

rasa de construcció UE 1112

Z SUP

3,65

Z INF

POTÈNCIA

COBREIX		TALLA		FARCEIX	
COBERT PER		TALLAT PER		FARCIT PER	1112
S'ADOSSA		IGUAL A			
SE LI ADOSSA		S'UNEIX A			

INTERPRETACIÓ

OBSERVACIONS

INTERVENCIÓ

Plaça Sant Agustí Vell, 2-4

UE

336

MUNICIPI I COMARCA

Barcelona, Barcelonès

ANY

2003

ZONA/ÀMBIT

TIPUS

FET/ESTRUCTURA

SECTOR

1

DEFINICIÓ

Z SUP

3,90

Z INF

POTÈNCIA

COBREIX		TALLA		FARCEIX	
COBERT PER		TALLAT PER		FARCIT PER	1114
S'ADOSSA		IGUAL A			
SE LI ADOSSA		S'UNEIX A			

INTERPRETACIÓ

Retall de construcció únicament fou visible en planta

OBSERVACIONS

INTERVENCIÓ

Plaça Sant Agustí Vell, 2-4

UE **337**

MUNICIPI I COMARCA

Barcelona, Barcelonès

ANY

2003

ZONA/ÀMBIT

TIPUS

FET/ESTRUCTURA

SECTOR

2

DEFINICIÓ

Z SUP

3,50

Z INF

POTÈNCIA

COBREIX

TALLA

FARCEIX

COBERT PER

TALLAT PER

FARCIT PER

1115

S'ADOSSA

IGUAL A

SE LI ADOSSA

S'UNEIX A

INTERPRETACIÓ

Retall fou visible únicament en planta

OBSERVACIONS

INTERVENCIÓ

Plaça Sant Agustí Vell, 2-4

UE **338**

MUNICIPI I COMARCA

Barcelona, Barcelonès

ANY

2003

ZONA/ÀMBIT

TIPUS

Negativa

FET/ESTRUCTURA

SECTOR

1

DEFINICIÓ

Rasa de construcció UE 1116

Z SUP

3,02

Z INF

POTÈNCIA

COBREIX

TALLA

FARCEIX

COBERT PER

TALLAT PER

FARCIT PER

1116

S'ADOSSA

IGUAL A

SE LI ADOSSA

S'UNEIX A

INTERPRETACIÓ

OBSERVACIONS

Rasa només fou visible en planta

INTERVENCIÓ

Plaça Sant Agustí Vell, 2-4

UE **1001**

MUNICIPI I COMARCA

Barcelona, Barcelonès

ANY

2003

ZONA/ÀMBIT

TIPUS

Estructura

FET/ESTRUCTURA

SECTOR

2

DEFINICIÓ

Claveguera

Z SUP

4,13

Z INF

3,21

POTÈNCIA

0,92

COBREIX		TALLA		FARCEIX	124
COBERT PER	1006	TALLAT PER	285	FARCIT PER	
S'ADOSSA		IGUAL A			
SE LI ADOSSA		S'UNEIX A			

INTERPRETACIÓ

OBSERVACIONS

Dim. Màx. 9,2 x 0,6 m. Orientació E-W.  
Claveguera alçada amb parets de maons  
disposats en vertical tancant una canalització

INTERVENCIÓ

Plaça Sant Agustí Vell, 2-4

UE **1003**

MUNICIPI I COMARCA

Barcelona, Barcelonès

ANY

2003

ZONA/ÀMBIT

TIPUS

Estructura

FET/ESTRUCTURA

SECTOR

3

DEFINICIÓ

Forn

Z SUP

3,66

Z INF

3,14

POTÈNCIA

0,52

COBREIX		TALLA		FARCEIX	122
COBERT PER		TALLAT PER		FARCIT PER	
S'ADOSSA		IGUAL A			
SE LI ADOSSA		S'UNEIX A			

INTERPRETACIÓ

Estructura circular alçada amb maons verticals  
l·ligats amb morter superposada a parets de rajoles  
planes. A extrem apareix base de rajoles de 30 x 15

OBSERVACIONS

la cubeta UE 123. Orientació N-S.

INTERVENCIÓ

Plaça Sant Agustí Vell, 2-4

UE **1004**

MUNICIPI I COMARCA

Barcelona, Barcelonès

ANY

2003

ZONA/ÀMBIT

TIPUS

Estructura

FET/ESTRUCTURA

SECTOR

2

DEFINICIÓ

Claveguera

Z SUP

3,87

Z INF

3,64

POTÈNCIA

0,23

COBREIX		TALLA		FARCEIX	131
COBERT PER		TALLAT PER	285	FARCIT PER	77
S'ADOSSA		IGUAL A			
SE LI ADOSSA		S'UNEIX A			

INTERPRETACIÓ

Claveguera amb parets de rajoles de 30x15 disposades en horitzontal i lligades amb morter. Al centre, línia de lloses de pedra de mida gran

OBSERVACIONS

--> tram destruït. Dimensions màximes: 5,8 x 0,65 m. Orientació E-W.

INTERVENCIÓ

Plaça Sant Agustí Vell, 2-4

UE **1005**

MUNICIPI I COMARCA

Barcelona, Barcelonès

ANY

2003

ZONA/ÀMBIT

TIPUS

Estructura

FET/ESTRUCTURA

SECTOR

3

DEFINICIÓ

Dipòsit

Z SUP

3,64

Z INF

3,28

POTÈNCIA

0,36

COBREIX		TALLA		FARCEIX	133
COBERT PER		TALLAT PER	285	FARCIT PER	132
S'ADOSSA		IGUAL A			
SE LI ADOSSA		S'UNEIX A			

INTERPRETACIÓ

Dipòsit quadrangular amb parets de totxana i morter de calç. Parets amb revestiment de morter. Costat sud dipòsit té petit annexe.

OBSERVACIONS

Orientació NE-SO. Dimensions màximes 1,8 x 0,9 m.

INTERVENCIÓ

Plaça Sant Agustí Vell, 2-4

UE **1006**

MUNICIPI I COMARCA

Barcelona, Barcelonès

ANY

2003

ZONA/ÀMBIT

TIPUS

Estructura

FET/ESTRUCTURA

SECTOR

2

DEFINICIÓ

Paviment

Z SUP

3,56

Z INF

3,54

POTÈNCIA

0,02

COBREIX	139, 1001	TALLA		FARCEIX	
COBERT PER	121	TALLAT PER		FARCIT PER	
S'ADOSSA		IGUAL A	1007		
SE LI ADOSSA		S'UNEIX A			

INTERPRETACIÓ

Paviment de rajoles al sector est de la casa. Rajoles de 20 x 20 cm sobre una preparació de morter de calç. S'observen 3 trams diferents i cap a l'W es

OBSERVACIONS

--> murs que tanquen habitació.

INTERVENCIÓ

Plaça Sant Agustí Vell, 2-4

UE **1007**

MUNICIPI I COMARCA

Barcelona, Barcelonès

ANY

2003

ZONA/ÀMBIT

TIPUS

Estructura

FET/ESTRUCTURA

SECTOR

2

DEFINICIÓ

Paviment

Z SUP

3,55

Z INF

3,51

POTÈNCIA

0,04

COBREIX	140	TALLA		FARCEIX	
COBERT PER	1001	TALLAT PER		FARCIT PER	
S'ADOSSA		IGUAL A	1006		
SE LI ADOSSA		S'UNEIX A			

INTERPRETACIÓ

Pav. Rajoles sector oest casa, separat UE 1006 per un possible envà dividint 2 habitacions. Pav. S'adossa a murs que limiten habitació. Cap W és

OBSERVACIONS

--> paret W d'aquesta habitació. Rajoles de 20 x 20 cm. Dimensions màximes 2,3 x 2 m.

INTERVENCIÓ

Plaça Sant Agustí Vell, 2-4

UE **1008**

MUNICIPI I COMARCA

Barcelona, Barcelonès

ANY

2003

ZONA/ÀMBIT

TIPUS

Estructura

FET/ESTRUCTURA

SECTOR

2

DEFINICIÓ

Dipòsit

Z SUP

3,86

Z INF

3,33

POTÈNCIA

0,53

COBREIX		TALLA		FARCEIX	
COBERT PER	01	TALLAT PER		FARCIT PER	
S'ADOSSA	1101	IGUAL A			
SE LI ADOSSA		S'UNEIX A			

INTERPRETACIÓ

Dipòsit rectangular allargat amb una paret mitjanera que separa espai en 2 + petits. Parets en aparell mixte de rajoles de dif. Mesures combinades

OBSERVACIONS

--> morter de calç. Paret transversal totalment de rajola. Base feta de rajoles de 31 x 15,5 cm. Desguàs ceràmic al racó. Dimensions màximes

INTERVENCIÓ

Plaça Sant Agustí Vell, 2-4

UE **1009**

MUNICIPI I COMARCA

Barcelona, Barcelonès

ANY

2003

ZONA/ÀMBIT

TIPUS

Estructura

FET/ESTRUCTURA

SECTOR

2

DEFINICIÓ

Claveguera

Z SUP

3,89

Z INF

3,55

POTÈNCIA

0,34

COBREIX		TALLA		FARCEIX	
COBERT PER		TALLAT PER	285	FARCIT PER	
S'ADOSSA		IGUAL A			
SE LI ADOSSA		S'UNEIX A			

INTERPRETACIÓ

Clav. Alçada amb pedra i rajoles lligades amb morter ataronjat. La base construïda rajoles disposades de costat. No s'observa coberta. Es perd

OBSERVACIONS

Dimensions màximes: 1 x 0,7 m. Orientació E-W.

INTERVENCIÓ

Plaça Sant Agustí Vell, 2-4

UE **1010**

MUNICIPI I COMARCA

Barcelona, Barcelonès

ANY

2003

ZONA/ÀMBIT

TIPUS

Estructura

FET/ESTRUCTURA

SECTOR

2

DEFINICIÓ

Claveguera

Z SUP

3,46

Z INF

3,39

POTÈNCIA

0,07

COBREIX		TALLA		FARCEIX	
COBERT PER		TALLAT PER		FARCIT PER	
S'ADOSSA		IGUAL A			
SE LI ADOSSA		S'UNEIX A			

INTERPRETACIÓ

Tram de claveguera amb base de rajoles de 31 x 15,5 cm delimitada per parets fetes de fragments de rajola i lligades amb argamassa.

OBSERVACIONS

Orientació E-W. Dimensions màximes 1,8 x 0,6 m.

INTERVENCIÓ

Plaça Sant Agustí Vell, 2-4

UE **1011**

MUNICIPI I COMARCA

Barcelona, Barcelonès

ANY

2003

ZONA/ÀMBIT

TIPUS

Estructura

FET/ESTRUCTURA

SECTOR

2

DEFINICIÓ

Mur

Z SUP

3,90

Z INF

3,52

POTÈNCIA

0,38

COBREIX		TALLA		FARCEIX	188
COBERT PER	47	TALLAT PER		FARCIT PER	
S'ADOSSA		IGUAL A			
SE LI ADOSSA	1017	S'UNEIX A			

INTERPRETACIÓ

Mur de construcció pobra amb pedra irregular i petita lligada amb terra i morter de calç. S'adossava a mur tancament forn i entrava dins un altre forn.

OBSERVACIONS

Orientació N-S. Dimensions màximes 4,25 x 0,4 m.

INTERVENCIÓ

Plaça Sant Agustí Vell, 2-4

UE **1012**

MUNICIPI I COMARCA

Barcelona, Barcelonès

ANY

2003

ZONA/ÀMBIT

TIPUS

Estructura

FET/ESTRUCTURA

SECTOR

2

DEFINICIÓ

Pou

Z SUP

3,70

Z INF

POTÈNCIA

COBREIX		TALLA		FARCEIX	303
COBERT PER	146	TALLAT PER	124	FARCIT PER	143
S'ADOSSA		IGUAL A			
SE LI ADOSSA		S'UNEIX A			

INTERPRETACIÓ

Pou alçat amb pedra mitjana més o menys treballada combinada amb rajoles tot lligat amb morter de calç. Algunes pedres polides en la seva

OBSERVACIONS

Diàmetre intern 0,7 m. Diàmetre extern 1,2 m.

INTERVENCIÓ

Plaça Sant Agustí Vell, 2-4

UE **1013**

MUNICIPI I COMARCA

Barcelona, Barcelonès

ANY

2003

ZONA/ÀMBIT

TIPUS

Estructura

FET/ESTRUCTURA

SECTOR

DEFINICIÓ

Dipòsit

Z SUP

3,45

Z INF

3,18

POTÈNCIA

0,27

COBREIX		TALLA		FARCEIX	189
COBERT PER	146	TALLAT PER		FARCIT PER	1109
S'ADOSSA		IGUAL A			
SE LI ADOSSA		S'UNEIX A			

INTERPRETACIÓ

Estructura quadrangular amb base de rajoles de diferents mesures que s'adossen a les parets aixecades amb pedra irregular i rajoles lligades

OBSERVACIONS

Situat al costat del pou UE 1012. Dimensions màximes 1,2 x 1,3 m.



INTERVENCIÓ

Plaça Sant Agustí Vell, 2-4

UE **1014**

MUNICIPI I COMARCA

Barcelona, Barcelonès

ANY

2003

ZONA/ÀMBIT

TIPUS

Estructura

FET/ESTRUCTURA

SECTOR

DEFINICIÓ

Coberta

Z SUP

3,86

Z INF

POTÈNCIA

COBREIX	1015, 1016	TALLA		FARCEIX	279
COBERT PER		TALLAT PER		FARCIT PER	
S'ADOSSA		IGUAL A			
SE LI ADOSSA		S'UNEIX A			

INTERPRETACIÓ

Coberta amb lloses de pedra irregular disposades en línia i de costat de fromes rectangulars per encaixar sobre les parets de la claveguera.

OBSERVACIONS

Lloses de pedra irregular però algunes una mica treballades. Encaixades sense lligar.

INTERVENCIÓ

Plaça Sant Agustí Vell, 2-4

UE **1015**

MUNICIPI I COMARCA

Barcelona, Barcelonès

ANY

2003

ZONA/ÀMBIT

TIPUS

Estructura

FET/ESTRUCTURA

SECTOR

1

DEFINICIÓ

Claveguera

Z SUP

3,88

Z INF

3,25

POTÈNCIA

0,63

COBREIX		TALLA		FARCEIX	284
COBERT PER	38, 1014	TALLAT PER	280	FARCIT PER	
S'ADOSSA		IGUAL A	1016, 1021		
SE LI ADOSSA		S'UNEIX A			

INTERPRETACIÓ

Claveguera amb coberta de lloses de pedra aliniades de costat que es recolzen sobre parets de pedra petita i mitjana treballada i lligada amb

OBSERVACIONS

--> amb rajoles planes. Base de rajoles disposades de costat. A extrem E s'uneix amb claveguera 1016. Dimensions màximes 9,5 m

INTERVENCIÓ

Plaça Sant Agustí Vell, 2-4

UE **1016**

MUNICIPI I COMARCA

Barcelona, Barcelonès

ANY

2003

ZONA/ÀMBIT

TIPUS

Estructura

FET/ESTRUCTURA

SECTOR

1

DEFINICIÓ

Claveguera

Z SUP

3,86

Z INF

3,28

POTÈNCIA

0,58

COBREIX		TALLA		FARCEIX	279
COBERT PER	38	TALLAT PER		FARCIT PER	
S'ADOSSA		IGUAL A	1015, 1021, 1022		
SE LI ADOSSA		S'UNEIX A			

INTERPRETACIÓ

Tram clav. Localitzat extrem est que s'uneix al final amb clav. UE 1015. Parets de pedres petites i mitjanes treballades per una cara lligades amb

OBSERVACIONS

Dim. Màximes 2,8 m llarg x 0,3 m entre parets.

INTERVENCIÓ

Plaça Sant Agustí Vell, 2-4

UE **1017**

MUNICIPI I COMARCA

Barcelona, Barcelonès

ANY

2003

ZONA/ÀMBIT

TIPUS

Estructura

FET/ESTRUCTURA

SECTOR

DEFINICIÓ

Estructura indeterminada

Z SUP

3,87

Z INF

3,17

POTÈNCIA

0,70

COBREIX		TALLA		FARCEIX	191
COBERT PER		TALLAT PER		FARCIT PER	
S'ADOSSA	1011	IGUAL A			
SE LI ADOSSA		S'UNEIX A			

INTERPRETACIÓ

Estructura quadrangular, possiblme basament, construïda amb pedres mitjanes i grans més o menys treballades lligades amb morter de calç i que

OBSERVACIONS

Dimensions: 90 x 80 cm. Potència d'entre 40 i 70 cm.

INTERVENCIÓ

Plaça Sant Agustí Vell, 2-4

UE **1018**

MUNICIPI I COMARCA

Barcelona, Barcelonès

ANY

2003

ZONA/ÀMBIT

TIPUS

Estructura

FET/ESTRUCTURA

SECTOR

2

DEFINICIÓ

Mur

Z SUP

3,86

Z INF

2,91

POTÈNCIA

0,95

COBREIX		TALLA		FARCEIX	65
COBERT PER		TALLAT PER		FARCIT PER	
S'ADOSSA		IGUAL A			
SE LI ADOSSA	56, 64	S'UNEIX A			

INTERPRETACIÓ

Mur tancament espai central. Factura pobre alçat amb pedres mitjanes i petites poc treballades (1 cara) lligades morter de calç blanc (abundant). A

OBSERVACIONS

Dimensions màximes: 2,5 x 0,5 m. Orientació E-W.

INTERVENCIÓ

Plaça Sant Agustí Vell, 2-4

UE **1019**

MUNICIPI I COMARCA

Barcelona, Barcelonès

ANY

2003

ZONA/ÀMBIT

TIPUS

Estructura

FET/ESTRUCTURA

SECTOR

DEFINICIÓ

Mur

Z SUP

4,08

Z INF

2,98

POTÈNCIA

1,10

COBREIX		TALLA		FARCEIX	27
COBERT PER	1041	TALLAT PER		FARCIT PER	
S'ADOSSA		IGUAL A			
SE LI ADOSSA		S'UNEIX A			

INTERPRETACIÓ

Mur alçat amb pedra mitjana més o menys escairada i cara vista lligada morter de calç combinada amb rajoles i totxanes disposades sense

OBSERVACIONS

Dimensions màximes: 3,6 x 0,45 m. Orientació N-S.

INTERVENCIÓ

Plaça Sant Agustí Vell, 2-4

UE **1020**

MUNICIPI I COMARCA

Barcelona, Barcelonès

ANY

2003

ZONA/ÀMBIT

TIPUS

Estructura

FET/ESTRUCTURA

SECTOR

2

DEFINICIÓ

Pou

Z SUP

3,86

Z INF

POTÈNCIA

COBREIX		TALLA		FARCEIX	84
COBERT PER	1047	TALLAT PER		FARCIT PER	93
S'ADOSSA		IGUAL A			
SE LI ADOSSA	83	S'UNEIX A			

INTERPRETACIÓ

Pou quadrat a espai central alçat amb carreus mitjans combinats amb rajoles planes tot lligat amb morter de calç. Les parets externes són d'una

OBSERVACIONS

INTERVENCIÓ

Plaça Sant Agustí Vell, 2-4

UE **1021**

MUNICIPI I COMARCA

Barcelona, Barcelonès

ANY

2003

ZONA/ÀMBIT

TIPUS

Estructura

FET/ESTRUCTURA

SECTOR

1

DEFINICIÓ

Claveguera

Z SUP

3,94

Z INF

3,63

POTÈNCIA

0,31

COBREIX		TALLA		FARCEIX	190
COBERT PER		TALLAT PER		FARCIT PER	
S'ADOSSA		IGUAL A	1016, 1022		
SE LI ADOSSA		S'UNEIX A			

INTERPRETACIÓ

Tram de clav. Alçat amb pedres mitjanes amb cara vista lligades amb morter de calç incloent alguna rajola plana a la paret. Sobre les parets, coberta de

OBSERVACIONS

--> disposades de costat. Tram a continuació del tram UE 1022 que queda en desús quan aquella es desvia cap el N i es talla la seva circulació cap

INTERVENCIÓ

Plaça Sant Agustí Vell, 2-4

UE **1022**

MUNICIPI I COMARCA

Barcelona, Barcelonès

ANY

2003

ZONA/ÀMBIT

TIPUS

Estructura

FET/ESTRUCTURA

SECTOR

1

DEFINICIÓ

Claveguera

Z SUP

3,94

Z INF

3,80

POTÈNCIA

0,14

COBREIX		TALLA		FARCEIX	281
COBERT PER		TALLAT PER	285	FARCIT PER	
S'ADOSSA		IGUAL A	1021, 1016		
SE LI ADOSSA		S'UNEIX A			

INTERPRETACIÓ

Tram alçat amb una línia de pedres mitjanes amb una cara treballada a la part interior formant les parets. Coberta de lloses de pedra de mida mitjana

OBSERVACIONS

Aquest tram correspon a una reforma de la claveguera UE 1021 que suposa la desviació cap el N amortitzant el trajecte més antic. Orientació

INTERVENCIÓ

Plaça Sant Agustí Vell, 2-4

UE **1023**

MUNICIPI I COMARCA

Barcelona, Barcelonès

ANY

2003

ZONA/ÀMBIT

TIPUS

Estructura

FET/ESTRUCTURA

SECTOR

2

DEFINICIÓ

Mur

Z SUP

3,87

Z INF

2,77

POTÈNCIA

1,10

COBREIX		TALLA		FARCEIX	192
COBERT PER		TALLAT PER		FARCIT PER	
S'ADOSSA		IGUAL A			
SE LI ADOSSA		S'UNEIX A			

INTERPRETACIÓ

Mur alçat amb pedres irregulars de mida mitjana amb la cara externa treballada combinat amb l'ús de rajoles i totxanes tot lligat amb morter de calç.

OBSERVACIONS

Orientació E-W. Dimensions: 2 x 0,4 m.

INTERVENCIÓ

Plaça Sant Agustí Vell, 2-4

UE **1024**

MUNICIPI I COMARCA

Barcelona, Barcelonès

ANY

2003

ZONA/ÀMBIT

TIPUS

Estructura

FET/ESTRUCTURA

SECTOR

DEFINICIÓ

Mur

Z SUP

3,86

Z INF

POTÈNCIA

COBREIX		TALLA		FARCEIX	193
COBERT PER		TALLAT PER		FARCIT PER	
S'ADOSSA		IGUAL A			
SE LI ADOSSA		S'UNEIX A			

INTERPRETACIÓ

Mur de factura pobra amb pedra irregular de mida petita i mitjana sense treballar i lligada amb morter de calç.

OBSERVACIONS

Orientació E-W. Dimensions: 2,4 x 0,4 m.

INTERVENCIÓ

Plaça Sant Agustí Vell, 2-4

UE **1025**

MUNICIPI I COMARCA

Barcelona, Barcelonès

ANY

2003

ZONA/ÀMBIT

TIPUS

Estructura

FET/ESTRUCTURA

SECTOR

2

DEFINICIÓ

Pou

Z SUP

3,82

Z INF

POTÈNCIA

COBREIX		TALLA		FARCEIX	304
COBERT PER	126	TALLAT PER	285, 312	FARCIT PER	
S'ADOSSA		IGUAL A			
SE LI ADOSSA		S'UNEIX A			

INTERPRETACIÓ

Pou circular a espai central fet de petits carreus treballats i pedra petita irregular tot lligat amb morter de calç. La paret interior és més polida i

OBSERVACIONS

Dimensions: 85 cm diàmetre interior i 1,4 m diàmetre exterior. Compta amb forats interiors que permetien baixar-hi per fer tasques de

INTERVENCIÓ

Plaça Sant Agustí Vell, 2-4

UE

1026

MUNICIPI I COMARCA

Barcelona, Barcelonès

ANY

2003

ZONA/ÀMBIT

TIPUS

Estructura

FET/ESTRUCTURA

SECTOR

DEFINICIÓ

Basament pilar

Z SUP

3,58

Z INF

POTÈNCIA

COBREIX		TALLA		FARCEIX	187
COBERT PER		TALLAT PER		FARCIT PER	
S'ADOSSA		IGUAL A			
SE LI ADOSSA		S'UNEIX A			

INTERPRETACIÓ

Basament de planta quadrada per a un pilar que havia de suportar l'extrem d'una arcada. Fet amb grans blocs de pedra en posició vertical lligats amb

OBSERVACIONS

--> tanca àrea de treball dels forns. Es fonamenta sobre una morterada. Dimensions: 55 x 55 cm.

INTERVENCIÓ

Plaça Sant Agustí Vell, 2-4

UE

1027

MUNICIPI I COMARCA

Barcelona, Barcelonès

ANY

2003

ZONA/ÀMBIT

TIPUS

Estructura

FET/ESTRUCTURA

SECTOR

DEFINICIÓ

Paviment

Z SUP

2,73

Z INF

POTÈNCIA

COBREIX		TALLA		FARCEIX	
COBERT PER		TALLAT PER		FARCIT PER	
S'ADOSSA	1029	IGUAL A			
SE LI ADOSSA		S'UNEIX A			

INTERPRETACIÓ

Paviment de rajoles disposades de costat fent una doble filera i adossada als murs est i sud de tancament espai treball forns. Seria enrajolat per

OBSERVACIONS

Rajoles de 31 x 15 cm. No estan lligats. Dimensions màximes 1,1 x 0,65 m.

INTERVENCIÓ

Plaça Sant Agustí Vell, 2-4

UE **1028**

MUNICIPI I COMARCA

Barcelona, Barcelonès

ANY

2003

ZONA/ÀMBIT

TIPUS

Estructura

FET/ESTRUCTURA

SECTOR

2

DEFINICIÓ

Mur

Z SUP

3,87

Z INF

2,47

POTÈNCIA

1,40

COBREIX		TALLA		FARCEIX	194
COBERT PER		TALLAT PER		FARCIT PER	
S'ADOSSA		IGUAL A			
SE LI ADOSSA	42, 48, 70, 71, 170, 176	S'UNEIX A			

INTERPRETACIÓ

Mur tancament costat N àrea treball forns alçat amb pedra petita i mitjana amb una cara treballada. Es combina amb línies de rajoles, tot lligat amb

OBSERVACIONS

--> blocs de pedra en posició vertical. El parament apareix caigut cap a l'oest. Al N fou escapçat per la construcció del mur UE 1018.

INTERVENCIÓ

Plaça Sant Agustí Vell, 2-4

UE **1029**

MUNICIPI I COMARCA

Barcelona, Barcelonès

ANY

2003

ZONA/ÀMBIT

TIPUS

Estructura

FET/ESTRUCTURA

SECTOR

2

DEFINICIÓ

Mur

Z SUP

3,75

Z INF

2,74

POTÈNCIA

1,01

COBREIX		TALLA		FARCEIX	195
COBERT PER		TALLAT PER		FARCIT PER	
S'ADOSSA		IGUAL A	1028, 1030		
SE LI ADOSSA	1027	S'UNEIX A			

INTERPRETACIÓ

Mur que tancava costat sud àrea treball forn gran. Construït amb carreus petits i mitjans combinats amb filades de rajoles tot lligat amb morter de calç.

OBSERVACIONS

Orientació E-W. Dimensions màximes: 3 x 0,35 m.



INTERVENCIÓ

Plaça Sant Agustí Vell, 2-4

UE **1030**

MUNICIPI I COMARCA

Barcelona, Barcelonès

ANY

2003

ZONA/ÀMBIT

TIPUS

Estructura

FET/ESTRUCTURA

SECTOR

2

DEFINICIÓ

Mur

Z SUP

3,57

Z INF

2,75

POTÈNCIA

0,82

COBREIX		TALLA		FARCEIX	196
COBERT PER		TALLAT PER		FARCIT PER	
S'ADOSSA		IGUAL A			
SE LI ADOSSA		S'UNEIX A			

INTERPRETACIÓ

Mur irregular alçat amb pedres treballades de mida gran i carreus mitjans + alguna rajola aïllada tot lligat amb morter de calç. Cara interna molt pobra.

OBSERVACIONS

Orientació N-S. Dimensions: 1,1 x 0,3 m.

INTERVENCIÓ

Plaça Sant Agustí Vell, 2-4

UE **1031**

MUNICIPI I COMARCA

Barcelona, Barcelonès

ANY

2003

ZONA/ÀMBIT

TIPUS

Estructura

FET/ESTRUCTURA

SECTOR

2

DEFINICIÓ

Mur

Z SUP

3,15

Z INF

2,85

POTÈNCIA

0,30

COBREIX		TALLA		FARCEIX	197
COBERT PER		TALLAT PER		FARCIT PER	
S'ADOSSA		IGUAL A			
SE LI ADOSSA		S'UNEIX A			

INTERPRETACIÓ

Mur que tancava l'àrea de treball del forn gran pel costat N. Parament interior alçat amb una filera de 2 grans blocs de pedra sobre parament de doble

OBSERVACIONS

Orientació E-W. Dimensions: 90 cm x ?. A l'est es veié afectat per la construcció del pou UE 1025. A l'extrem oest es recolza sobre basament UE

INTERVENCIÓ

Plaça Sant Agustí Vell, 2-4

UE **1032**

MUNICIPI I COMARCA

Barcelona, Barcelonès

ANY

2003

ZONA/ÀMBIT

TIPUS

Estructura

FET/ESTRUCTURA

SECTOR

2

DEFINICIÓ

Forn

Z SUP

3,66

Z INF

2,60

POTÈNCIA

1,06

COBREIX		TALLA		FARCEIX	
COBERT PER	56, 82	TALLAT PER	304	FARCIT PER	127, 128, 134, 169, 174, 180
S'ADOSSA		IGUAL A			
SE LI ADOSSA		S'UNEIX A			

INTERPRETACIÓ

Forn alçat amb paret de rajoles disposades decostat i de través fent una paret circular. Parets rubefectades. Boca desapareguda per pou modern.

OBSERVACIONS

--> de rajola fragmentada en gran part. Fragments de revestiment en algunes parets interiors. Diàmetre exterior: 2,5 m amb parets

INTERVENCIÓ

Plaça Sant Agustí Vell, 2-4

UE **1033**

MUNICIPI I COMARCA

Barcelona, Barcelonès

ANY

2003

ZONA/ÀMBIT

TIPUS

Estructura

FET/ESTRUCTURA

SECTOR

2

DEFINICIÓ

Base de premsa

Z SUP

3,90

Z INF

3,55

POTÈNCIA

0,35

COBREIX		TALLA		FARCEIX	198
COBERT PER		TALLAT PER		FARCIT PER	7,8
S'ADOSSA		IGUAL A			
SE LI ADOSSA	302	S'UNEIX A			

INTERPRETACIÓ

Paret semicircular de 30 cm amplada seccionada per mur divisor. Alçat de pedra irregular lligada amb morter de calç. Paret interior té revestiment. A

OBSERVACIONS

--> límit exterior. Possible base de premsa. Dimensions: diàmetre exterior de 1,9 m amb parets de 35 cm.

INTERVENCIÓ

Plaça Sant Agustí Vell, 2-4

UE **1034**

MUNICIPI I COMARCA

Barcelona, Barcelonès

ANY

2003

ZONA/ÀMBIT

TIPUS

Estructura

FET/ESTRUCTURA

SECTOR

2

DEFINICIÓ

Paviment

Z SUP

3,66

Z INF

POTÈNCIA

COBREIX		TALLA		FARCEIX	
COBERT PER		TALLAT PER	2	FARCIT PER	
S'ADOSSA		IGUAL A	1035		
SE LI ADOSSA		S'UNEIX A			

INTERPRETACIÓ

Paviment que se situava a l'est del mur divisori. Fet de rajoles es trobava seccionat cap a l'est per una rasa moderna però continuava a l'altre costat. Es

OBSERVACIONS

Rajoles de 31 x 15 cm. Dimensions 1 x 0,5 m.

INTERVENCIÓ

Plaça Sant Agustí Vell, 2-4

UE **1036**

MUNICIPI I COMARCA

Barcelona, Barcelonès

ANY

2003

ZONA/ÀMBIT

TIPUS

Estructura

FET/ESTRUCTURA

SECTOR

2

DEFINICIÓ

Forn

Z SUP

3,76

Z INF

3,11

POTÈNCIA

0,65

COBREIX		TALLA		FARCEIX	
COBERT PER		TALLAT PER		FARCIT PER	
S'ADOSSA		IGUAL A			
SE LI ADOSSA		S'UNEIX A			

INTERPRETACIÓ

Forn fet amb rajoles disposades de través i de costat. Apareixen les parets rubefectades u a uns 70 cm apareix un tram de la base de rajoles.

OBSERVACIONS

A l'est es trobava tallat pel mur UE 1019. Dimensions màximes: 1,10 m (llargada paret conservada).

INTERVENCIÓ

Plaça Sant Agustí Vell, 2-4

UE **1037**

MUNICIPI I COMARCA

Barcelona, Barcelonès

ANY

2003

ZONA/ÀMBIT

TIPUS

Estructura

FET/ESTRUCTURA

SECTOR

2

DEFINICIÓ

Mur

Z SUP

4,08

Z INF

3,28

POTÈNCIA

0,80

COBREIX		TALLA		FARCEIX	199
COBERT PER		TALLAT PER		FARCIT PER	
S'ADOSSA		IGUAL A			
SE LI ADOSSA		S'UNEIX A			

INTERPRETACIÓ

Mur de pedra regular mitjana escairada i lligada amb morter de calç. Cara exterior en part destruïda.

OBSERVACIONS

Dimensions màximes: 1,5 x 0,4 m. Orientació: E-W.

INTERVENCIÓ

Plaça Sant Agustí Vell, 2-4

UE **1038**

MUNICIPI I COMARCA

Barcelona, Barcelonès

ANY

2003

ZONA/ÀMBIT

TIPUS

Estructura

FET/ESTRUCTURA

SECTOR

2

DEFINICIÓ

Mur

Z SUP

3,84

Z INF

3,34

POTÈNCIA

0,50

COBREIX		TALLA		FARCEIX	200
COBERT PER		TALLAT PER		FARCIT PER	
S'ADOSSA		IGUAL A			
SE LI ADOSSA		S'UNEIX A			

INTERPRETACIÓ

Mur perpendicular a mur UE 1037 fet amb petits carreus de pedra mitjana.

OBSERVACIONS

Orientació: N-S. Dimensions: 0,6 x 0,35 m.

INTERVENCIÓ

Plaça Sant Agustí Vell, 2-4

UE **1039**

MUNICIPI I COMARCA

Barcelona, Barcelonès

ANY

2003

ZONA/ÀMBIT

TIPUS

Estructura

FET/ESTRUCTURA

SECTOR

2

DEFINICIÓ

Mur

Z SUP

4,34

Z INF

3,34

POTÈNCIA

1,00

COBREIX		TALLA		FARCEIX	201
COBERT PER		TALLAT PER		FARCIT PER	
S'ADOSSA		IGUAL A			
SE LI ADOSSA		S'UNEIX A			

INTERPRETACIÓ

Mur alçat de petits carreus i pedra irregular combinats amb rajoles planes tot lligat amb morter de calç. Cap a l'W es recolza sobre mur llarg.

OBSERVACIONS

Orientació: E-W.  
Dimensions màximes: 1,2 x 0,4 m.

INTERVENCIÓ

Plaça Sant Agustí Vell, 2-4

UE **1040**

MUNICIPI I COMARCA

Barcelona, Barcelonès

ANY

2003

ZONA/ÀMBIT

TIPUS

Estructura

FET/ESTRUCTURA

SECTOR

2

DEFINICIÓ

Mur

Z SUP

4,32

Z INF

3,22

POTÈNCIA

1,10

COBREIX		TALLA		FARCEIX	
COBERT PER		TALLAT PER		FARCIT PER	
S'ADOSSA		IGUAL A			
SE LI ADOSSA		S'UNEIX A			

INTERPRETACIÓ

Mur alçat amb petites pedres irregulars combinades amb rajoles planes tot lligat amb morter de calç. Perpendicular a mur UE 1039.

OBSERVACIONS

Cap el sud es recolza a mur divisor. Orientació: N-S.  
Dimensions: 0,6 x 0,4 m.

INTERVENCIÓ

Plaça Sant Agustí Vell, 2-4

UE **1041**

MUNICIPI I COMARCA

Barcelona, Barcelonès

ANY

2003

ZONA/ÀMBIT

TIPUS

Estructura

FET/ESTRUCTURA

SECTOR

2

DEFINICIÓ

Mur

Z SUP

3,88

Z INF

3,68

POTÈNCIA

0,20

COBREIX	1019	TALLA		FARCEIX	203
COBERT PER		TALLAT PER		FARCIT PER	
S'ADOSSA		IGUAL A			
SE LI ADOSSA		S'UNEIX A			

INTERPRETACIÓ

Mur de separació d'àmbits.  
Mur de rajoles planes disposades de costat i de través formant un muret d'uns 20 cm de potència.

OBSERVACIONS

Orientació: E-W.  
Dimensions: 1,3 x 0,5 m.

INTERVENCIÓ

Plaça Sant Agustí Vell, 2-4

UE **1042**

MUNICIPI I COMARCA

Barcelona, Barcelonès

ANY

2003

ZONA/ÀMBIT

TIPUS

Estructura

FET/ESTRUCTURA

SECTOR

2

DEFINICIÓ

Mur

Z SUP

3,94

Z INF

3,74

POTÈNCIA

0,20

COBREIX		TALLA		FARCEIX	
COBERT PER		TALLAT PER		FARCIT PER	
S'ADOSSA		IGUAL A			
SE LI ADOSSA		S'UNEIX A			

INTERPRETACIÓ

Tapial de rajoles per superposició de rajoles planes.

OBSERVACIONS

Orientació: E-W.  
Dimensions: 0,5 x 0,15 m.  
Rajoles lligades amb terra.

INTERVENCIÓ

Plaça Sant Agustí Vell, 2-4

UE **1043**

MUNICIPI I COMARCA

Barcelona, Barcelonès

ANY

2003

ZONA/ÀMBIT

TIPUS

Estructura

FET/ESTRUCTURA

SECTOR

2

DEFINICIÓ

Presmsa

Z SUP

3,66

Z INF

POTÈNCIA

COBREIX

TALLA

FARCEIX

204

COBERT PER

TALLAT PER

285

FARCIT PER

172

S'ADOSSA

IGUAL A

SE LI ADOSSA

S'UNEIX A

INTERPRETACIÓ

Presmsa. Estructura circular feta de parets irregulars de pedra irregular i morter de calç. A l'interior base circular en relleu feta de morter. Espai entre paret i

OBSERVACIONS

Dimensios: diàmetre d'1,20 m interior i 1,9 m exterior.

INTERVENCIÓ

Plaça Sant Agustí Vell, 2-4

UE **1044**

MUNICIPI I COMARCA

Barcelona, Barcelonès

ANY

2003

ZONA/ÀMBIT

TIPUS

Estructura

FET/ESTRUCTURA

SECTOR

2

DEFINICIÓ

Presmsa

Z SUP

3,46

Z INF

POTÈNCIA

COBREIX

TALLA

FARCEIX

205

COBERT PER

TALLAT PER

S'ADOSSA

IGUAL A

SE LI ADOSSA

S'UNEIX A

INTERPRETACIÓ

Presmsa. Estructura circular feta de parets de pedra irregular i morter de calç. A l'interior base circular plana en relleu feta de morter. A espai entre dues

OBSERVACIONS

--> l'interior. A la base restes de la impronta de rajoles o fusta.  
Diàmetre interior 1,3 m i exterior 2 m.

INTERVENCIÓ

Plaça Sant Agustí Vell, 2-4

UE **1045**

MUNICIPI I COMARCA

Barcelona, Barcelonès

ANY

2003

ZONA/ÀMBIT

TIPUS

Estructura

FET/ESTRUCTURA

SECTOR

2

DEFINICIÓ

Prensa

Z SUP

3,99

Z INF

POTÈNCIA

COBREIX		TALLA		FARCEIX	206
COBERT PER		TALLAT PER		FARCIT PER	
S'ADOSSA		IGUAL A			
SE LI ADOSSA		S'UNEIX A			

INTERPRETACIÓ

Estructura circular feta de parets de pedres irregulars amb morter de calç. A l'interior, mena de base circular plana amb relleu feta de morter. A la

OBSERVACIONS

A la base encaix de forma circular també amb restes de fusta. Les parets no presenten cara vista exteriorment. Diàmetre interior 1,15 m i

INTERVENCIÓ

Plaça Sant Agustí Vell, 2-4

UE **1046**

MUNICIPI I COMARCA

Barcelona, Barcelonès

ANY

2003

ZONA/ÀMBIT

TIPUS

Positiva

FET/ESTRUCTURA

SECTOR

DEFINICIÓ

Basament de pilar

Z SUP

3,79

Z INF

POTÈNCIA

COBREIX		TALLA		FARCEIX	
COBERT PER		TALLAT PER		FARCIT PER	
S'ADOSSA		IGUAL A			
SE LI ADOSSA		S'UNEIX A			

INTERPRETACIÓ

Basament de pilar que suportava l'extrem d'una arcada. Seccionada per mur llarg N-S. Fet amb pedres lligades amb morter de calç.

OBSERVACIONS

Dimensions conservades: 55 x 35 cm.



INTERVENCIÓ

Plaça Sant Agustí Vell, 2-4

UE **1047**

MUNICIPI I COMARCA

Barcelona, Barcelonès

ANY

2003

ZONA/ÀMBIT

TIPUS

Estructura

FET/ESTRUCTURA

SECTOR

2

DEFINICIÓ

Claveguera

Z SUP

3,84

Z INF

3,42

POTÈNCIA

0,42

COBREIX	1020	TALLA		FARCEIX	286
COBERT PER		TALLAT PER	84, 285	FARCIT PER	94
S'ADOSSA		IGUAL A			
SE LI ADOSSA		S'UNEIX A			

INTERPRETACIÓ

Tram de claveguera alçat amb parets de pedra lligades amb morter de calç i una última filada de rajoles planes.

OBSERVACIONS

Orientació: NE-SW.  
Dimensions: 60 cm amplada exterior i 25 interior.

INTERVENCIÓ

Plaça Sant Agustí Vell, 2-4

UE **1048**

MUNICIPI I COMARCA

Barcelona, Barcelonès

ANY

2003

ZONA/ÀMBIT

TIPUS

Estructura

FET/ESTRUCTURA

SECTOR

2

DEFINICIÓ

Claveguera

Z SUP

3,64

Z INF

3,34

POTÈNCIA

0,30

COBREIX		TALLA		FARCEIX	311
COBERT PER		TALLAT PER		FARCIT PER	
S'ADOSSA		IGUAL A			
SE LI ADOSSA		S'UNEIX A			

INTERPRETACIÓ

Tram de claveguera de traçat sinuós feta amb parets de blocs allargats de pedra treballada combinats amb alguna rajola plana. Base de rajoles

OBSERVACIONS

Sembla el tram més llarg perquè ve de l'est i va a parar a la premsa central.  
Dimensions: 6 m de llarg x 0,30 m ample interior.

INTERVENCIÓ

Plaça Sant Agustí Vell, 2-4

UE **1049**

MUNICIPI I COMARCA

Barcelona, Barcelonès

ANY

2003

ZONA/ÀMBIT

TIPUS

Estructura

FET/ESTRUCTURA

SECTOR

2

DEFINICIÓ

Claveguera

Z SUP

3,61

Z INF

POTÈNCIA

COBREIX		TALLA		FARCEIX	207
COBERT PER		TALLAT PER		FARCIT PER	
S'ADOSSA		IGUAL A	1064		
SE LI ADOSSA		S'UNEIX A			

INTERPRETACIÓ

Tram curt de clav. Que parteix de la clav. 1048 i va a parar a la premsa situada al N. Sistema de construcció = 1048. Desviació d'UE 1048.

OBSERVACIONS

Dimensions: 1,7 m llarg x 0,30 m ample.  
Orientació: N-S.

INTERVENCIÓ

Plaça Sant Agustí Vell, 2-4

UE **1050**

MUNICIPI I COMARCA

Barcelona, Barcelonès

ANY

2003

ZONA/ÀMBIT

TIPUS

Estructura

FET/ESTRUCTURA

SECTOR

2

DEFINICIÓ

Claveguera

Z SUP

3,79

Z INF

POTÈNCIA

COBREIX		TALLA		FARCEIX	208
COBERT PER		TALLAT PER	285	FARCIT PER	
S'ADOSSA		IGUAL A			
SE LI ADOSSA		S'UNEIX A			

INTERPRETACIÓ

Tram allargat de rajoles senceres i trencades format una línia o tram per sobre d'UE 1010 fins al pou UE 1012. Interpretat com a base de claveguera.

OBSERVACIONS

Dimensions màximes: 2,60 x 0,5 m.  
Orientació: E-W.  
Funciona amb el dipòsit UE 1052

INTERVENCIÓ

Plaça Sant Agustí Vell, 2-4

UE **1051**

MUNICIPI I COMARCA

Barcelona, Barcelonès

ANY

2003

ZONA/ÀMBIT

TIPUS

Estructura

FET/ESTRUCTURA

SECTOR

2

DEFINICIÓ

Forn

Z SUP

3,62

Z INF

POTÈNCIA

COBREIX		TALLA		FARCEIX	209
COBERT PER		TALLAT PER		FARCIT PER	
S'ADOSSA		IGUAL A			
SE LI ADOSSA		S'UNEIX A			

INTERPRETACIÓ

Paret seccionada de la paret d'un forn al sector N. Tallada per el pou farcit per UE 103. Paret de rajoles planes de 31 x 15 cm disposades de costat.

OBSERVACIONS

Rajoles lligades amb terra. Paret té uns 30 cm d'amplada.

INTERVENCIÓ

Plaça Sant Agustí Vell, 2-4

UE **1052**

MUNICIPI I COMARCA

Barcelona, Barcelonès

ANY

2003

ZONA/ÀMBIT

TIPUS

Estructura

FET/ESTRUCTURA

SECTOR

2

DEFINICIÓ

Dipòsit

Z SUP

3,47

Z INF

2,36

POTÈNCIA

1,11

COBREIX		TALLA		FARCEIX	284
COBERT PER	141	TALLAT PER	189	FARCIT PER	167, 168
S'ADOSSA		IGUAL A			
SE LI ADOSSA		S'UNEIX A			

INTERPRETACIÓ

Dipòsit rectangular alçat amb pedres irreg. Amb una cara treballada i de mides diverses. Es combina amb rajola plana d'una manera no ordenada. La base és

OBSERVACIONS

--> desordenada. A la paret NE s'hi recolzen dues pedres a diferents alçades que surten a mode de graons.

INTERVENCIÓ

Plaça Sant Agustí Vell, 2-4

UE **1053**

MUNICIPI I COMARCA

Barcelona, Barcelonès

ANY

2003

ZONA/ÀMBIT

TIPUS

Estructura

FET/ESTRUCTURA

SECTOR

2

DEFINICIÓ

Prensa

Z SUP

3,54

Z INF

3,44

POTÈNCIA

0,10

COBREIX		TALLA		FARCEIX	287
COBERT PER		TALLAT PER	204	FARCIT PER	
S'ADOSSA		IGUAL A			
SE LI ADOSSA		S'UNEIX A			

INTERPRETACIÓ

Fragment de paret de forma semicircular construïda amb pedres irregulars combinades amb rajola, tot lligat amb morter de calç. L'interpretem com a part

OBSERVACIONS

Mides conservades: 1,2 x 0,2 m.

INTERVENCIÓ

Plaça Sant Agustí Vell, 2-4

UE **1054**

MUNICIPI I COMARCA

Barcelona, Barcelonès

ANY

2003

ZONA/ÀMBIT

TIPUS

Estructura

FET/ESTRUCTURA

SECTOR

2, 3

DEFINICIÓ

Mur

Z SUP

4,09

Z INF

3,49

POTÈNCIA

0,60

COBREIX		TALLA		FARCEIX	268
COBERT PER	1056, 1057, 1061	TALLAT PER	285	FARCIT PER	
S'ADOSSA		IGUAL A			
SE LI ADOSSA	273	S'UNEIX A			

INTERPRETACIÓ

Tram de mur a continuació del mur aixecat + modern (casa + moderna) i qu segueix dir. Est fins al carrer estret. Cap a la zona intermitja es troba

OBSERVACIONS

--> irregular de mides diverses amb una cara desbastada, tot lligat amb morter de calç abundant. S'ha utilitzat com a divisor dels sectors

INTERVENCIÓ

Plaça Sant Agustí Vell, 2-4

UE **1055**

MUNICIPI I COMARCA

Barcelona, Barcelonès

ANY

2003

ZONA/ÀMBIT

TIPUS

Estructura

FET/ESTRUCTURA

SECTOR

3

DEFINICIÓ

Mur

Z SUP

3,68

Z INF

3,43

POTÈNCIA

0,25

COBREIX		TALLA		FARCEIX	299
COBERT PER		TALLAT PER		FARCIT PER	
S'ADOSSA		IGUAL A			
SE LI ADOSSA		S'UNEIX A			

INTERPRETACIÓ

Fonamentació amb pedra petita irregular amb filada d'un mur a continuació del mur UE 1054 creant un angle. En dir. N es perd. La seva caixa

OBSERVACIONS

Dimensions màximes: 1,80 x ?.  
Orientació: N-S. Cronologia atorgada pel fet de funcionar conjuntament amb mur UE 1054, la

INTERVENCIÓ

Plaça Sant Agustí Vell, 2-4

UE **1056**

MUNICIPI I COMARCA

Barcelona, Barcelonès

ANY

2003

ZONA/ÀMBIT

TIPUS

Estructura

FET/ESTRUCTURA

SECTOR

DEFINICIÓ

Mur

Z SUP

4,09

Z INF

3,69

POTÈNCIA

0,40

COBREIX	1054	TALLA		FARCEIX	301
COBERT PER		TALLAT PER	285	FARCIT PER	
S'ADOSSA		IGUAL A			
SE LI ADOSSA		S'UNEIX A			

INTERPRETACIÓ

Mur de pedra petita irregular i blocs mitjans de pedra treballada que fan la caixa del mur reomplerta amb petites. Lligament de morter de

OBSERVACIONS

Conté algun fragment de rajola. En direcció N es perd sota el nivell del carrer del Pou de la Figuera. Al sud es recolza sobre mur UE 1054.

INTERVENCIÓ

Plaça Sant Agustí Vell, 2-4

UE **1057**

MUNICIPI I COMARCA

Barcelona, Barcelonès

ANY

2003

ZONA/ÀMBIT

TIPUS

Estructura

FET/ESTRUCTURA

SECTOR

3

DEFINICIÓ

Mur

Z SUP

3,64

Z INF

3,34

POTÈNCIA

0,30

COBREIX		TALLA		FARCEIX	267
COBERT PER	1060	TALLAT PER	285	FARCIT PER	
S'ADOSSA		IGUAL A			
SE LI ADOSSA	272	S'UNEIX A			

INTERPRETACIÓ

Mur alçat amb pedra petita irregular i blocs mitjans de pedra amb una cara treballada fent les parets del mur. El lligament és de morter de calç.

OBSERVACIONS

És paral·lel al mur UE 1054.  
Dimensions màximes: 1,90 x 0,54 a 0,70 m.  
Orientació: NE-SW.

INTERVENCIÓ

Plaça Sant Agustí Vell, 2-4

UE **1058**

MUNICIPI I COMARCA

Barcelona, Barcelonès

ANY

2003

ZONA/ÀMBIT

TIPUS

Estructura

FET/ESTRUCTURA

SECTOR

3

DEFINICIÓ

Pou

Z SUP

3,47

Z INF

2,47

POTÈNCIA

1,00

COBREIX		TALLA		FARCEIX	266
COBERT PER		TALLAT PER		FARCIT PER	
S'ADOSSA		IGUAL A			
SE LI ADOSSA		S'UNEIX A			

INTERPRETACIÓ

Pou de planta circular alçat amb carreus allargats i rectangulars (cara interna). La cara externa és molt irregular. En un costat barra de ferro incrustada

OBSERVACIONS

Al sud s'obre una sitja i un retall gran.  
Diàmetre interior: 90 cm  
Diàmetre exterior: 1,5 m.

INTERVENCIÓ

Plaça Sant Agustí Vell, 2-4

UE **1059**

MUNICIPI I COMARCA

Barcelona, Barcelonès

ANY

2003

ZONA/ÀMBIT

TIPUS

Estructura

FET/ESTRUCTURA

SECTOR

3

DEFINICIÓ

Estructura industrial indeterminada

Z SUP

3,72

Z INF

2,72

POTÈNCIA

1,00

COBREIX		TALLA		FARCEIX	269
COBERT PER		TALLAT PER		FARCIT PER	114, 115, 270, 271
S'ADOSSA	1060	IGUAL A	1003		
SE LI ADOSSA	310	S'UNEIX A			

INTERPRETACIÓ

Parets de totxana en posició vertical amb rajoles planes a sobre. L'annex exterior és a base de rajoles planes lligades amb morter de calç i amb alguna

OBSERVACIONS

--> línia i de costat (a la mescla?) La part més alta conservada és alçada per superposició de totxanes en posició vertical i horitzontal formant

INTERVENCIÓ

Plaça Sant Agustí Vell, 2-4

UE **1060**

MUNICIPI I COMARCA

Barcelona, Barcelonès

ANY

2003

ZONA/ÀMBIT

TIPUS

Estructura

FET/ESTRUCTURA

SECTOR

3

DEFINICIÓ

Mur

Z SUP

4,29

Z INF

3,69

POTÈNCIA

0,60

COBREIX	1057	TALLA		FARCEIX	313
COBERT PER		TALLAT PER		FARCIT PER	
S'ADOSSA		IGUAL A			
SE LI ADOSSA	1059	S'UNEIX A			

INTERPRETACIÓ

Mur alçat amb blocs irregulars amb una cara treballada (externa) amb pedres mitjanes (fent caixa mur) i farcit amb pedres petites irregulars amb

OBSERVACIONS

--> amb pedres petites irregulars. Dimensions màximes: 11 x 0,6 / 0,7 m. Orientació: N-S.

INTERVENCIÓ

Plaça Sant Agustí Vell, 2-4

UE **1061**

MUNICIPI I COMARCA

Barcelona, Barcelonès

ANY

2003

ZONA/ÀMBIT

TIPUS

Estructura

FET/ESTRUCTURA

SECTOR

3

DEFINICIÓ

Fonamentació

Z SUP

3,97

Z INF

3,37

POTÈNCIA

0,60

COBREIX	1054	TALLA		FARCEIX	314
COBERT PER		TALLAT PER	285	FARCIT PER	
S'ADOSSA		IGUAL A			
SE LI ADOSSA		S'UNEIX A			

INTERPRETACIÓ

Estructura irregular feta de blocs de pedra irregular de mida mitjana i gran amb d'altres pedres petites irregulars amb abundant morter de calç.

OBSERVACIONS

Dimensions màximes: 2 x 0,9 m.

INTERVENCIÓ

Plaça Sant Agustí Vell, 2-4

UE **1062**

MUNICIPI I COMARCA

Barcelona, Barcelonès

ANY

2003

ZONA/ÀMBIT

TIPUS

Estructura

FET/ESTRUCTURA

SECTOR

DEFINICIÓ

Paviment

Z SUP

3,80

Z INF

3,67

POTÈNCIA

0,13

COBREIX		TALLA		FARCEIX	
COBERT PER		TALLAT PER		FARCIT PER	
S'ADOSSA		IGUAL A			
SE LI ADOSSA		S'UNEIX A			

INTERPRETACIÓ

Paviment o enllosat de pedres de mida mitjana i petita disposades amb la cara planta cap amunt. Sembla construït només amb terra. Es troba

OBSERVACIONS

Dimensions màximes: 1,2 x 1,3 m.



INTERVENCIÓ

Plaça Sant Agustí Vell, 2-4

UE **1063**

MUNICIPI I COMARCA

Barcelona, Barcelonès

ANY

2003

ZONA/ÀMBIT

TIPUS

Estructura

FET/ESTRUCTURA

SECTOR

2

DEFINICIÓ

Mur

Z SUP

3,61

Z INF

3,16

POTÈNCIA

0,45

COBREIX		TALLA		FARCEIX	
COBERT PER		TALLAT PER		FARCIT PER	
S'ADOSSA		IGUAL A			
SE LI ADOSSA		S'UNEIX A			

INTERPRETACIÓ

Paret que divideix en dos el dipòsit UE 1008.  
Construïda amb rajoles d'uns 31 x 16 cm lligades  
amb morter de calç. Recolza sobre les parets

OBSERVACIONS

Dimensions: 1,25 x 0,20 m.  
Orientació: NE-SW.

INTERVENCIÓ

Plaça Sant Agustí Vell, 2-4

UE **1064**

MUNICIPI I COMARCA

Barcelona, Barcelonès

ANY

2003

ZONA/ÀMBIT

TIPUS

Estructura

FET/ESTRUCTURA

SECTOR

2

DEFINICIÓ

Claveguera

Z SUP

3,59

Z INF

POTÈNCIA

COBREIX		TALLA		FARCEIX	315
COBERT PER		TALLAT PER		FARCIT PER	
S'ADOSSA		IGUAL A	1049		
SE LI ADOSSA		S'UNEIX A			

INTERPRETACIÓ

Base de claveguera amb rajoles planes de 31 x 16  
cm disposades de costat i lligades amb morter de  
calç. Va a parar a la premsa UE 1043 i és un

OBSERVACIONS

INTERVENCIÓ

Plaça Sant Agustí Vell, 2-4

UE **1065**

MUNICIPI I COMARCA

Barcelona, Barcelonès

ANY

2003

ZONA/ÀMBIT

TIPUS

Estructura

FET/ESTRUCTURA

SECTOR

2

DEFINICIÓ

Prensa

Z SUP

3,61

Z INF

3,51

POTÈNCIA

0,10

COBREIX		TALLA		FARCEIX	316
COBERT PER		TALLAT PER	285	FARCIT PER	
S'ADOSSA		IGUAL A	1053		
SE LI ADOSSA		S'UNEIX A			

INTERPRETACIÓ

Possible paret seccionada d'una prensa. Forma circular. Abundant morter de calç.

OBSERVACIONS

INTERVENCIÓ

Plaça Sant Agustí Vell, 2-4

UE **1066**

MUNICIPI I COMARCA

Barcelona, Barcelonès

ANY

2003

ZONA/ÀMBIT

TIPUS

Estructura

FET/ESTRUCTURA

SECTOR

2

DEFINICIÓ

Forn

Z SUP

3,86

Z INF

2,96

POTÈNCIA

0,90

COBREIX		TALLA		FARCEIX	
COBERT PER	126	TALLAT PER		FARCIT PER	69, 74, 184
S'ADOSSA		IGUAL A			
SE LI ADOSSA	1067, 1068	S'UNEIX A			

INTERPRETACIÓ

Forn aixecat amb parets de rajola plana lligada amb terra (rubefactades) i superposades. L'accés se situa a l'extrem W, on encara s'apreciava arrenc. arcada.

OBSERVACIONS

Dimensions:  
3,2 m llargada total.  
2,5 m diàmetre exterior

INTERVENCIÓ

Plaça Sant Agustí Vell, 2-4

UE **1067**

MUNICIPI I COMARCA

Barcelona, Barcelonès

ANY

2003

ZONA/ÀMBIT

TIPUS

Estructura

FET/ESTRUCTURA

SECTOR

2

DEFINICIÓ

Graella del forn UE 1066

Z SUP

3,21

Z INF

POTÈNCIA

COBREIX		TALLA		FARCEIX	
COBERT PER		TALLAT PER		FARCIT PER	
S'ADOSSA		IGUAL A			
SE LI ADOSSA		S'UNEIX A	1066		

INTERPRETACIÓ

Graella del forn UE 1066 formada per rajoles de dimensions diverses disposades verticalment tocant-se les unes amb les altres. Cobreix graella o

OBSERVACIONS

--> visibles en secció. Dimensions màximes: 2,3 x 1,7 m.  
S'obs. Dues línies de rajoles en dos sentits que

INTERVENCIÓ

Plaça Sant Agustí Vell, 2-4

UE **1068**

MUNICIPI I COMARCA

Barcelona, Barcelonès

ANY

2003

ZONA/ÀMBIT

TIPUS

Estructura

FET/ESTRUCTURA

SECTOR

2

DEFINICIÓ

Tapiat

Z SUP

3,19

Z INF

2,69

POTÈNCIA

0,50

COBREIX		TALLA		FARCEIX	
COBERT PER		TALLAT PER		FARCIT PER	
S'ADOSSA		IGUAL A			
SE LI ADOSSA		S'UNEIX A	1066		

INTERPRETACIÓ

Tapiat de l'accés al forn UE 1066. Està format per blocs de pedra combinats amb rajola lligats amb morter.

OBSERVACIONS

Dimensions: 0,65 m ample.

INTERVENCIÓ

Plaça Sant Agustí Vell, 2-4

UE **1069**

MUNICIPI I COMARCA

Barcelona, Barcelonès

ANY

2003

ZONA/ÀMBIT

TIPUS

Estructura

FET/ESTRUCTURA

SECTOR

2

DEFINICIÓ

Dipòsit

Z SUP

3,89

Z INF

POTÈNCIA

COBREIX		TALLA		FARCEIX	317
COBERT PER		TALLAT PER	285	FARCIT PER	305
S'ADOSSA		IGUAL A			
SE LI ADOSSA	1070	S'UNEIX A			

INTERPRETACIÓ

Possible dipòsit circular. Paret de carreus mitjans de forma circular lligats amb morter de calç. Potència mínima que fou visible fou de 0,6 m.

OBSERVACIONS

Dimensions màximes: 1,6 x 0,25 m.

INTERVENCIÓ

Plaça Sant Agustí Vell, 2-4

UE **1070**

MUNICIPI I COMARCA

Barcelona, Barcelonès

ANY

2003

ZONA/ÀMBIT

TIPUS

Estructura

FET/ESTRUCTURA

SECTOR

DEFINICIÓ

Mur

Z SUP

3,84

Z INF

3,34

POTÈNCIA

0,50

COBREIX		TALLA		FARCEIX	318
COBERT PER		TALLAT PER		FARCIT PER	
S'ADOSSA		IGUAL A			
SE LI ADOSSA		S'UNEIX A	1069		

INTERPRETACIÓ

Mur format per tres filades de petits carreus de pedra amb cara bona. Al N s'uneix amb UE 1069.

OBSERVACIONS

Dimensions màximes: 0,9 x 0,2 m.  
Orientació: N-S.

INTERVENCIÓ

Plaça Sant Agustí Vell, 2-4

UE **1071**

MUNICIPI I COMARCA

Barcelona, Barcelonès

ANY

2003

ZONA/ÀMBIT

TIPUS

Estructura

FET/ESTRUCTURA

SECTOR

DEFINICIÓ

Estructura indeterminada

Z SUP

3,75

Z INF

3,25

POTÈNCIA

0,50

COBREIX		TALLA		FARCEIX	
COBERT PER		TALLAT PER	285	FARCIT PER	
S'ADOSSA		IGUAL A			
SE LI ADOSSA		S'UNEIX A			

INTERPRETACIÓ

Estructura rectangular irregular construïda amb algun carreu de mida mitjana irregular i rajoles. S'adossa al mur UE 1101 i queda tallat per rasa

OBSERVACIONS

Dimensions màximes: 0,6 x 0,45 m.  
Orientació: E-W.  
Se situa a tocar mur UE 1101.

INTERVENCIÓ

Plaça Sant Agustí Vell, 2-4

UE **1072**

MUNICIPI I COMARCA

Barcelona, Barcelonès

ANY

2003

ZONA/ÀMBIT

TIPUS

Estructura

FET/ESTRUCTURA

SECTOR

2, 3

DEFINICIÓ

Mur

Z SUP

4,38

Z INF

2,98

POTÈNCIA

1,40

COBREIX		TALLA		FARCEIX	2
COBERT PER	1073	TALLAT PER		FARCIT PER	
S'ADOSSA		IGUAL A	4		
SE LI ADOSSA	03, 22	S'UNEIX A			

INTERPRETACIÓ

Mur divisor E-W. Construït amb carreus de mida mitjana disposats en filades separades per una filada de rajoles planes de costat i de través. Té

OBSERVACIONS

A l'extrem W es conserva alçada que el mur va assolir amb l'últim edifici construït al solar.  
Orientació: E-W.

INTERVENCIÓ

Plaça Sant Agustí Vell, 2-4

UE **1073**

MUNICIPI I COMARCA

Barcelona, Barcelonès

ANY

2003

ZONA/ÀMBIT

TIPUS

Estructura

FET/ESTRUCTURA

SECTOR

1

DEFINICIÓ

Mur

Z SUP

3,99

Z INF

3,49

POTÈNCIA

0,50

COBREIX	1072, 1074	TALLA		FARCEIX	320
COBERT PER		TALLAT PER		FARCIT PER	
S'ADOSSA		IGUAL A			
SE LI ADOSSA		S'UNEIX A			

INTERPRETACIÓ

Mur de factura pobra amb rajola plana (a dalt) i caigudes o verticals lligades amb abundant morter de calç. Es recolza sobre mur UE 1072 i amortitza el

OBSERVACIONS

Dimensions màximes: 0,8 x 0,4 m.  
Orientació: N-S.

INTERVENCIÓ

Plaça Sant Agustí Vell, 2-4

UE **1074**

MUNICIPI I COMARCA

Barcelona, Barcelonès

ANY

2003

ZONA/ÀMBIT

TIPUS

Estructura

FET/ESTRUCTURA

SECTOR

1

DEFINICIÓ

Dipòsit

Z SUP

3,85

Z INF

3,51

POTÈNCIA

0,34

COBREIX		TALLA		FARCEIX	186
COBERT PER	1073	TALLAT PER		FARCIT PER	
S'ADOSSA	1075	IGUAL A			
SE LI ADOSSA		S'UNEIX A			

INTERPRETACIÓ

Dipòsit rectangular amb parets aixecades amb rajoles planes disposades pel costat llarg alçant tres parets. El tancament N havia desaparegut. Tot lligat

OBSERVACIONS

Dimensions màximes: 2,20 x 1,60 m.  
0,7 m amplada interior.

INTERVENCIÓ

Plaça Sant Agustí Vell, 2-4

UE **1075**

MUNICIPI I COMARCA

Barcelona, Barcelonès

ANY

2003

ZONA/ÀMBIT

TIPUS

Estructura

FET/ESTRUCTURA

SECTOR

DEFINICIÓ

Mur

Z SUP

4,00

Z INF

3,65

POTÈNCIA

0,35

COBREIX		TALLA		FARCEIX	321
COBERT PER		TALLAT PER		FARCIT PER	
S'ADOSSA		IGUAL A			
SE LI ADOSSA	1074, 1076	S'UNEIX A			

INTERPRETACIÓ

Mur de carreus petits (dues filades vistes) lligats amb morter de calç. Cap a l'extrem E fa una cantonada amb 2 grans blocs treballats i gira cap el

OBSERVACIONS

Dimensions màximes: 2,5 x 0,44 m.  
Orientació: E-W / N-S.

INTERVENCIÓ

Plaça Sant Agustí Vell, 2-4

UE **1076**

MUNICIPI I COMARCA

Barcelona, Barcelonès

ANY

2003

ZONA/ÀMBIT

TIPUS

Estructura

FET/ESTRUCTURA

SECTOR

1

DEFINICIÓ

Mur

Z SUP

3,97

Z INF

3,67

POTÈNCIA

0,30

COBREIX		TALLA		FARCEIX	
COBERT PER		TALLAT PER		FARCIT PER	
S'ADOSSA	1075	IGUAL A			
SE LI ADOSSA		S'UNEIX A	1075, 1077		

INTERPRETACIÓ

Mur de rajoles que divideix àrea forn al sud. Compta amb tres filades de rajoles planes (31 x 16 cm) superposades i ajuntades pel seu costat curt,

OBSERVACIONS

--> l'arcada UE 1077.  
Dimensions màximes: 2,9 x 0,16 m  
Orientació: E-W.

INTERVENCIÓ

Plaça Sant Agustí Vell, 2-4

UE **1077**

MUNICIPI I COMARCA

Barcelona, Barcelonès

ANY

2003

ZONA/ÀMBIT

TIPUS

Estructura

FET/ESTRUCTURA

SECTOR

1

DEFINICIÓ

Forn

Z SUP

3,99

Z INF

3,49

POTÈNCIA

0,50

COBREIX		TALLA		FARCEIX	
COBERT PER	61	TALLAT PER	285	FARCIT PER	282
S'ADOSSA		IGUAL A			
SE LI ADOSSA	59, 1076	S'UNEIX A			

INTERPRETACIÓ

Arcada accés forn. Arcada de rajoles fent una mitja volta a continuació d'UE 1076. Interior arcada aparegué tapiada. Rajoles lligades amb terra.

OBSERVACIONS

Dimensions màximes: 1 x 0,16 m.  
Orientació: E-W.

INTERVENCIÓ

Plaça Sant Agustí Vell, 2-4

UE **1078**

MUNICIPI I COMARCA

Barcelona, Barcelonès

ANY

2003

ZONA/ÀMBIT

TIPUS

Estructura

FET/ESTRUCTURA

SECTOR

1

DEFINICIÓ

Mur

Z SUP

3,80

Z INF

3,10

POTÈNCIA

0,70

COBREIX		TALLA		FARCEIX	322
COBERT PER		TALLAT PER	280, 279	FARCIT PER	
S'ADOSSA		IGUAL A			
SE LI ADOSSA		S'UNEIX A			

INTERPRETACIÓ

Restes d'un mur alçat amb pedra de mida mitjana amb una cara vista fent la caixa i l'interior reblert amb pedra petita i morter de calç amb graves.

OBSERVACIONS

Dimensions màximes: 0,7 x 0,6 m.  
Orientació: N-S.



INTERVENCIÓ

Plaça Sant Agustí Vell, 2-4

UE **1079**

MUNICIPI I COMARCA

Barcelona, Barcelonès

ANY

2003

ZONA/ÀMBIT

TIPUS

Estructura

FET/ESTRUCTURA

SECTOR

1

DEFINICIÓ

Forn

Z SUP

3,68

Z INF

2,88

POTÈNCIA

0,80

COBREIX		TALLA		FARCEIX	280
COBERT PER		TALLAT PER		FARCIT PER	
S'ADOSSA		IGUAL A			
SE LI ADOSSA	1080	S'UNEIX A			

INTERPRETACIÓ

Forn amb parets circulars rubefactades de rajola sencera i trencada disposades de forma plana. Base interior formada per rajoles disposades a la mescla.

OBSERVACIONS

Dimensions: diàmetre exterior d'1,9 m.

INTERVENCIÓ

Plaça Sant Agustí Vell, 2-4

UE **1080**

MUNICIPI I COMARCA

Barcelona, Barcelonès

ANY

2003

ZONA/ÀMBIT

TIPUS

Estructura

FET/ESTRUCTURA

SECTOR

1

DEFINICIÓ

Arcada

Z SUP

3,63

Z INF

2,98

POTÈNCIA

0,65

COBREIX		TALLA		FARCEIX	
COBERT PER		TALLAT PER		FARCIT PER	
S'ADOSSA		IGUAL A			
SE LI ADOSSA		S'UNEIX A	1079		

INTERPRETACIÓ

Volta o arcada d'accés al forn UE 1079 construïda amb rajoles.

OBSERVACIONS

Dimensions màximes: 0,95 x 0,16 m.  
Orientació: N-S.

INTERVENCIÓ

Plaça Sant Agustí Vell, 2-4

UE **1081**

MUNICIPI I COMARCA

Barcelona, Barcelonès

ANY

2003

ZONA/ÀMBIT

TIPUS

Estructura

FET/ESTRUCTURA

SECTOR

DEFINICIÓ

Mur

Z SUP

3,48

Z INF

2,98

POTÈNCIA

0,50

COBREIX		TALLA		FARCEIX	
COBERT PER		TALLAT PER		FARCIT PER	
S'ADOSSA		IGUAL A			
SE LI ADOSSA	1082	S'UNEIX A			

INTERPRETACIÓ

Mur construït amb pedres de mida mitjana amb una de les seves cares desbastades. Tres filades conservades. Pedres lligades amb terra.

OBSERVACIONS

Dimensions màximes: 1,10 x 0,25 m.  
Orientació: E-W.  
A continuació d'UE 1080.

INTERVENCIÓ

Plaça Sant Agustí Vell, 2-4

UE **1082**

MUNICIPI I COMARCA

Barcelona, Barcelonès

ANY

2003

ZONA/ÀMBIT

TIPUS

Estructura

FET/ESTRUCTURA

SECTOR

DEFINICIÓ

Forn

Z SUP

3,47

Z INF

3,07

POTÈNCIA

0,40

COBREIX		TALLA		FARCEIX	233
COBERT PER		TALLAT PER	227	FARCIT PER	
S'ADOSSA		IGUAL A			
SE LI ADOSSA		S'UNEIX A	1081		

INTERPRETACIÓ

Paret seccionada d'un forn feta amb rajoles superposades de forma plana, lligades amb terra (paret rubefactada). A l'est connecta amb mur UE

OBSERVACIONS

L'extrem W sembla que pateix una desviació de la línia.  
Dimensions màximes: 0,9 x 0,16 m.

INTERVENCIÓ

Plaça Sant Agustí Vell, 2-4

UE **1083**

MUNICIPI I COMARCA

Barcelona, Barcelonès

ANY

2003

ZONA/ÀMBIT

TIPUS

Estructura

FET/ESTRUCTURA

SECTOR

1

DEFINICIÓ

Mur

Z SUP

3,14

Z INF

2,99

POTÈNCIA

0,15

COBREIX		TALLA		FARCEIX	323
COBERT PER		TALLAT PER		FARCIT PER	
S'ADOSSA		IGUAL A			
SE LI ADOSSA		S'UNEIX A			

INTERPRETACIÓ

Tram curt de mur amb pedres de mida mitjana treballades, tot lligat amb morter i pedra petita irregular. Al N queda sota claveguera UE 1015 i al

OBSERVACIONS

Dimensions màximes: 0,65 x 0,35 m.  
Orientació: N-S.

INTERVENCIÓ

Plaça Sant Agustí Vell, 2-4

UE **1084**

MUNICIPI I COMARCA

Barcelona, Barcelonès

ANY

2003

ZONA/ÀMBIT

TIPUS

Estructura

FET/ESTRUCTURA

SECTOR

1

DEFINICIÓ

Mur

Z SUP

3,60

Z INF

3,05

POTÈNCIA

0,55

COBREIX		TALLA		FARCEIX	
COBERT PER		TALLAT PER		FARCIT PER	
S'ADOSSA		IGUAL A			
SE LI ADOSSA		S'UNEIX A			

INTERPRETACIÓ

Mur de contenció/separació àrea treball forn sud construït pedres irregulars mitjanes amb algunes pedres més treballades, tot lligat amb terra. Al N es

OBSERVACIONS

Dimensions màximes: 0,9 x 0,2 m.  
Orientació: N-S.  
Se situa a continuació UE 1082.

INTERVENCIÓ

Plaça Sant Agustí Vell, 2-4

UE **1085**

MUNICIPI I COMARCA

Barcelona, Barcelonès

ANY

2003

ZONA/ÀMBIT

TIPUS

Estructura

FET/ESTRUCTURA

SECTOR

1

DEFINICIÓ

Mur

Z SUP

3,61

Z INF

3,11

POTÈNCIA

0,50

COBREIX		TALLA		FARCEIX	
COBERT PER		TALLAT PER		FARCIT PER	
S'ADOSSA		IGUAL A			
SE LI ADOSSA		S'UNEIX A			

INTERPRETACIÓ

Mur de pedres més o menys treballades de mida mitjana lligades amb terra a continuació de la paret claveguera UE 1015 i tallat per mur UE 1090.

OBSERVACIONS

Probablement es tracta d'un mur de desviació de la claveguera UE 1015.  
Dimensions màximes: 0,67 x 0,30 m.

INTERVENCIÓ

Plaça Sant Agustí Vell, 2-4

UE **1086**

MUNICIPI I COMARCA

Barcelona, Barcelonès

ANY

2003

ZONA/ÀMBIT

TIPUS

Estructura

FET/ESTRUCTURA

SECTOR

1

DEFINICIÓ

Mur

Z SUP

3,68

Z INF

3,38

POTÈNCIA

0,30

COBREIX		TALLA		FARCEIX	283
COBERT PER		TALLAT PER	14	FARCIT PER	
S'ADOSSA		IGUAL A			
SE LI ADOSSA		S'UNEIX A			

INTERPRETACIÓ

Muret amortització claveguera UE 1015. Muret de dues filades de pedra irregular de mida mitjana que talla la claveguera UE 1015 a l'extrem oest. Es

OBSERVACIONS

Dimensions màximes: 0,45 x 0,35 m.  
Orientació: N-S.

INTERVENCIÓ

Plaça Sant Agustí Vell, 2-4

UE **1087**

MUNICIPI I COMARCA

Barcelona, Barcelonès

ANY

2003

ZONA/ÀMBIT

TIPUS

Estructura

FET/ESTRUCTURA

SECTOR

1

DEFINICIÓ

Claveguera

Z SUP

3,52

Z INF

POTÈNCIA

COBREIX		TALLA		FARCEIX	324
COBERT PER		TALLAT PER		FARCIT PER	
S'ADOSSA		IGUAL A			
SE LI ADOSSA		S'UNEIX A			

INTERPRETACIÓ

Tram de claveguera desviada del tram UE 1015 quan aquest s'amortitza per treballar al forn del costat. Base de rajola plana que funciona amb paret

OBSERVACIONS

Dimensions màximes: 0,45 x 0,25 m.  
Orientació: E-W.

INTERVENCIÓ

Plaça Sant Agustí Vell, 2-4

UE **1088**

MUNICIPI I COMARCA

Barcelona, Barcelonès

ANY

2003

ZONA/ÀMBIT

TIPUS

Estructura

FET/ESTRUCTURA

SECTOR

1

DEFINICIÓ

Mur

Z SUP

3,73

Z INF

3,13

POTÈNCIA

0,60

COBREIX		TALLA		FARCEIX	325
COBERT PER		TALLAT PER		FARCIT PER	
S'ADOSSA		IGUAL A			
SE LI ADOSSA		S'UNEIX A	1089		

INTERPRETACIÓ

Mur de pedra mitjana treballada i pedra irregular i rajola fent un parament una mica desviat. Lligat amb morter de color clar.

OBSERVACIONS

Dimensions màximes: 0,9 x 0,2.  
Orientació: E-W.

INTERVENCIÓ

Plaça Sant Agustí Vell, 2-4

UE **1089**

MUNICIPI I COMARCA

Barcelona, Barcelonès

ANY

2003

ZONA/ÀMBIT

TIPUS

Estructura

FET/ESTRUCTURA

SECTOR

1

DEFINICIÓ

Mur

Z SUP

3,88

Z INF

3,28

POTÈNCIA

0,60

COBREIX		TALLA		FARCEIX	326
COBERT PER		TALLAT PER		FARCIT PER	
S'ADOSSA		IGUAL A			
SE LI ADOSSA	1088	S'UNEIX A			

INTERPRETACIÓ

Mur de grans blocs de pedra més o menys regulars amb 1 cara vista combinats amb alguna rajola planta tot lligat amb morter ataronjat. Al N s'uneix

OBSERVACIONS

Dimensions màximes: 0,90 x ?.  
Orientació: N-S.

INTERVENCIÓ

Plaça Sant Agustí Vell, 2-4

UE **1090**

MUNICIPI I COMARCA

Barcelona, Barcelonès

ANY

2003

ZONA/ÀMBIT

TIPUS

Estructura

FET/ESTRUCTURA

SECTOR

1

DEFINICIÓ

Pou

Z SUP

3,57

Z INF

POTÈNCIA

COBREIX		TALLA		FARCEIX	14
COBERT PER		TALLAT PER		FARCIT PER	
S'ADOSSA		IGUAL A	18		
SE LI ADOSSA	1091	S'UNEIX A			

INTERPRETACIÓ

Pou quadrangular situat a l'extrem SW, al costat del forn sud.

OBSERVACIONS

INTERVENCIÓ

Plaça Sant Agustí Vell, 2-4

UE **1091**

MUNICIPI I COMARCA

Barcelona, Barcelonès

ANY

2003

ZONA/ÀMBIT

TIPUS

Estructura

FET/ESTRUCTURA

SECTOR

1

DEFINICIÓ

Mur

Z SUP

3,90

Z INF

POTÈNCIA

COBREIX		TALLA		FARCEIX	14
COBERT PER		TALLAT PER		FARCIT PER	
S'ADOSSA		IGUAL A			
SE LI ADOSSA		S'UNEIX A	1090		

INTERPRETACIÓ

Mur adossat al pou UE 1090 cap el sud.

OBSERVACIONS

INTERVENCIÓ

Plaça Sant Agustí Vell, 2-4

UE **1092**

MUNICIPI I COMARCA

Barcelona, Barcelonès

ANY

2003

ZONA/ÀMBIT

TIPUS

Estructura

FET/ESTRUCTURA

SECTOR

1

DEFINICIÓ

Forn

Z SUP

3,70

Z INF

3,01

POTÈNCIA

0,69

COBREIX		TALLA		FARCEIX	227
COBERT PER	12	TALLAT PER	293, 294, 300	FARCIT PER	15
S'ADOSSA		IGUAL A			
SE LI ADOSSA		S'UNEIX A			

INTERPRETACIÓ

Paret seccionada de forn dintre d'UE 1091, a l'extrem oest del sector 1

OBSERVACIONS

INTERVENCIÓ

Plaça Sant Agustí Vell, 2-4

UE **1093**

MUNICIPI I COMARCA

Barcelona, Barcelonès

ANY

2003

ZONA/ÀMBIT

TIPUS

Estructura

FET/ESTRUCTURA

SECTOR

1

DEFINICIÓ

Mur

Z SUP

4,14

Z INF

POTÈNCIA

COBREIX		TALLA		FARCEIX	
COBERT PER		TALLAT PER		FARCIT PER	
S'ADOSSA		IGUAL A			
SE LI ADOSSA		S'UNEIX A			

INTERPRETACIÓ

Paret de rajoles extrem W de l'àrea d'inter.

OBSERVACIONS

INTERVENCIÓ

Plaça Sant Agustí Vell, 2-4

UE **1094**

MUNICIPI I COMARCA

Barcelona, Barcelonès

ANY

2003

ZONA/ÀMBIT

TIPUS

Estructura

FET/ESTRUCTURA

SECTOR

1

DEFINICIÓ

Mur

Z SUP

4,10

Z INF

3,70

POTÈNCIA

0,40

COBREIX		TALLA		FARCEIX	300
COBERT PER		TALLAT PER		FARCIT PER	
S'ADOSSA	1095	IGUAL A			
SE LI ADOSSA		S'UNEIX A			

INTERPRETACIÓ

Paret de rajoles cap el pilar UE 1095

OBSERVACIONS



INTERVENCIÓ

Plaça Sant Agustí Vell, 2-4

UE **1095**

MUNICIPI I COMARCA

Barcelona, Barcelonès

ANY

2003

ZONA/ÀMBIT

TIPUS

Estructura

FET/ESTRUCTURA

SECTOR

1

DEFINICIÓ

Basament pilar

Z SUP

4,16

Z INF

POTÈNCIA

COBREIX		TALLA		FARCEIX	327
COBERT PER		TALLAT PER		FARCIT PER	
S'ADOSSA		IGUAL A			
SE LI ADOSSA	1094, 1098	S'UNEIX A			

INTERPRETACIÓ

Basament pilar a continuació del mur UE 1094, a l'extrem W.

OBSERVACIONS

INTERVENCIÓ

Plaça Sant Agustí Vell, 2-4

UE **1096**

MUNICIPI I COMARCA

Barcelona, Barcelonès

ANY

2003

ZONA/ÀMBIT

TIPUS

Estructura

FET/ESTRUCTURA

SECTOR

1

DEFINICIÓ

Basament de pilar

Z SUP

4,10

Z INF

POTÈNCIA

COBREIX		TALLA		FARCEIX	328
COBERT PER		TALLAT PER		FARCIT PER	
S'ADOSSA		IGUAL A			
SE LI ADOSSA		S'UNEIX A			

INTERPRETACIÓ

Pilar central

OBSERVACIONS

INTERVENCIÓ

Plaça Sant Agustí Vell, 2-4

UE **1097**

MUNICIPI I COMARCA

Barcelona, Barcelonès

ANY

2003

ZONA/ÀMBIT

TIPUS

Estructura

FET/ESTRUCTURA

SECTOR

DEFINICIÓ

Basament de pilar

Z SUP

4,09

Z INF

POTÈNCIA

COBREIX		TALLA		FARCEIX	329
COBERT PER		TALLAT PER		FARCIT PER	
S'ADOSSA		IGUAL A			
SE LI ADOSSA		S'UNEIX A			

INTERPRETACIÓ

Basament pilar extrem E.

OBSERVACIONS

INTERVENCIÓ

Plaça Sant Agustí Vell, 2-4

UE **1098**

MUNICIPI I COMARCA

Barcelona, Barcelonès

ANY

2003

ZONA/ÀMBIT

TIPUS

Estructura

FET/ESTRUCTURA

SECTOR

1

DEFINICIÓ

Mur

Z SUP

3,79

Z INF

POTÈNCIA

COBREIX		TALLA		FARCEIX	330
COBERT PER		TALLAT PER		FARCIT PER	
S'ADOSSA	1095	IGUAL A			
SE LI ADOSSA		S'UNEIX A			

INTERPRETACIÓ

Mur entre pilars 1095 i 1096.

OBSERVACIONS

INTERVENCIÓ

Plaça Sant Agustí Vell, 2-4

UE **1099**

MUNICIPI I COMARCA

Barcelona, Barcelonès

ANY

2003

ZONA/ÀMBIT

TIPUS

Estructura

FET/ESTRUCTURA

SECTOR

1

DEFINICIÓ

Mur

Z SUP

4,00

Z INF

POTÈNCIA

COBREIX	1100	TALLA		FARCEIX	331
COBERT PER		TALLAT PER		FARCIT PER	
S'ADOSSA		IGUAL A			
SE LI ADOSSA		S'UNEIX A			

INTERPRETACIÓ

Mur entre pilars 1096 i 1097.

OBSERVACIONS

INTERVENCIÓ

Plaça Sant Agustí Vell, 2-4

UE **1100**

MUNICIPI I COMARCA

Barcelona, Barcelonès

ANY

2003

ZONA/ÀMBIT

TIPUS

Estructura

FET/ESTRUCTURA

SECTOR

1

DEFINICIÓ

Riosta

Z SUP

3,68

Z INF

3,39

POTÈNCIA

0,29

COBREIX		TALLA		FARCEIX	288
COBERT PER	1099	TALLAT PER		FARCIT PER	
S'ADOSSA		IGUAL A			
SE LI ADOSSA		S'UNEIX A			

INTERPRETACIÓ

Riosta entre UE 1096 i UE 1097

OBSERVACIONS

INTERVENCIÓ

Plaça Sant Agustí Vell, 2-4

UE **1101**

MUNICIPI I COMARCA

Barcelona, Barcelonès

ANY

2003

ZONA/ÀMBIT

TIPUS

Estructura

FET/ESTRUCTURA

SECTOR

2, 3

DEFINICIÓ

Mur

Z SUP

3,92

Z INF

POTÈNCIA

COBREIX

TALLA

FARCEIX

332

COBERT PER

TALLAT PER

292

FARCIT PER

S'ADOSSA

IGUAL A

SE LI ADOSSA

1008

S'UNEIX A

INTERPRETACIÓ

Mur de façana amb la plaça de Sant Agustí.

OBSERVACIONS

INTERVENCIÓ

Plaça Sant Agustí Vell, 2-4

UE **1102**

MUNICIPI I COMARCA

Barcelona, Barcelonès

ANY

2003

ZONA/ÀMBIT

TIPUS

Estructura

FET/ESTRUCTURA

SECTOR

1

DEFINICIÓ

Refecció

Z SUP

3,73

Z INF

POTÈNCIA

COBREIX

TALLA

FARCEIX

COBERT PER

TALLAT PER

S'ADOSSA

IGUAL A

SE LI ADOSSA

S'UNEIX A

INTERPRETACIÓ

Reforma claveguera UE 1015.

OBSERVACIONS

INTERVENCIÓ

Plaça Sant Agustí Vell, 2-4

UE **1103**

MUNICIPI I COMARCA

Barcelona, Barcelonès

ANY

2003

ZONA/ÀMBIT

TIPUS

Positiva

FET/ESTRUCTURA

SECTOR

1

DEFINICIÓ

Claveguera

Z SUP

3,85

Z INF

POTÈNCIA

COBREIX

TALLA

FARCEIX

292

COBERT PER

TALLAT PER

FARCIT PER

158

S'ADOSSA

IGUAL A

SE LI ADOSSA

S'UNEIX A

INTERPRETACIÓ

Tram final de les clavegueres o canalitzacions UE 1015 i UE 1016, quan esdevenen una sola canalització

OBSERVACIONS

INTERVENCIÓ

Plaça Sant Agustí Vell, 2-4

UE **1105**

MUNICIPI I COMARCA

Barcelona, Barcelonès

ANY

2003

ZONA/ÀMBIT

TIPUS

Estructura

FET/ESTRUCTURA

SECTOR

2

DEFINICIÓ

Premsa

Z SUP

3,47

Z INF

POTÈNCIA

COBREIX

TALLA

FARCEIX

333

COBERT PER

TALLAT PER

FARCIT PER

S'ADOSSA

IGUAL A

SE LI ADOSSA

S'UNEIX A

INTERPRETACIÓ

Fragment d'una premsa que només va ser visible en planta, no fou excavat

OBSERVACIONS

INTERVENCIÓ

Plaça Sant Agustí Vell, 2-4

UE **1108**

MUNICIPI I COMARCA

Barcelona, Barcelonès

ANY

2003

ZONA/ÀMBIT

TIPUS

Negativa

FET/ESTRUCTURA

SECTOR

2

DEFINICIÓ

Rasa de construcció UE 1107

Z SUP

3,43

Z INF

3,18

POTÈNCIA

0,25

COBREIX		TALLA	167,1052	FARCEIX	
COBERT PER		TALLAT PER		FARCIT PER	1107
S'ADOSSA		IGUAL A			
SE LI ADOSSA		S'UNEIX A			

INTERPRETACIÓ

OBSERVACIONS

INTERVENCIÓ

Plaça Sant Agustí Vell, 2-4

UE **1109**

MUNICIPI I COMARCA

Barcelona, Barcelonès

ANY

2003

ZONA/ÀMBIT

TIPUS

Positiva

FET/ESTRUCTURA

SECTOR

2

DEFINICIÓ

Estrat de rebliment

Z SUP

3,44

Z INF

3,28

POTÈNCIA

0,16

COBREIX		TALLA		FARCEIX	1013
COBERT PER		TALLAT PER	285	FARCIT PER	
S'ADOSSA		IGUAL A			
SE LI ADOSSA		S'UNEIX A			

INTERPRETACIÓ

Estrat que reblia l'interior de la cubeta o petit dipòsit UE 1013. Molt solt, amb restes de morter de calç. No proporcionà material arqueològic.

OBSERVACIONS

INTERVENCIÓ

Plaça Sant Agustí Vell, 2-4

UE **1111**

MUNICIPI I COMARCA

Barcelona, Barcelonès

ANY

2003

ZONA/ÀMBIT

TIPUS

Estructura

FET/ESTRUCTURA

SECTOR

2

DEFINICIÓ

Pilar

Z SUP

3,50

Z INF

POTÈNCIA

COBREIX

TALLA

FARCEIX

334

COBERT PER

TALLAT PER

FARCIT PER

S'ADOSSA

IGUAL A

SE LI ADOSSA

S'UNEIX A

INTERPRETACIÓ

Pilar que fou visible només en planta. Forma quadrangular. Pedres lligades amb morter de calç

OBSERVACIONS

INTERVENCIÓ

Plaça Sant Agustí Vell, 2-4

UE **1112**

MUNICIPI I COMARCA

Barcelona, Barcelonès

ANY

2003

ZONA/ÀMBIT

TIPUS

Estructura

FET/ESTRUCTURA

SECTOR

2

DEFINICIÓ

Mur

Z SUP

3,65

Z INF

POTÈNCIA

COBREIX

TALLA

FARCEIX

335

COBERT PER

TALLAT PER

304

FARCIT PER

S'ADOSSA

IGUAL A

SE LI ADOSSA

S'UNEIX A

INTERPRETACIÓ

Fragment de mur medieval identificat en desmuntar estructures posteriors que el cobrien. El relacionem amb la fase corresponent a un edifici gòtic amb els

OBSERVACIONS

INTERVENCIÓ

Plaça Sant Agustí Vell, 2-4

UE **1113**

MUNICIPI I COMARCA

Barcelona, Barcelonès

ANY

2003

ZONA/ÀMBIT

TIPUS

Positiva

FET/ESTRUCTURA

SECTOR

1

DEFINICIÓ

Paviment

Z SUP

3,07

Z INF

POTÈNCIA

COBREIX

TALLA

FARCEIX

COBERT PER

TALLAT PER

FARCIT PER

S'ADOSSA

IGUAL A

SE LI ADOSSA

S'UNEIX A

INTERPRETACIÓ

OBSERVACIONS

INTERVENCIÓ

Plaça Sant Agustí Vell, 2-4

UE **1114**

MUNICIPI I COMARCA

Barcelona, Barcelonès

ANY

2003

ZONA/ÀMBIT

TIPUS

Estructura

FET/ESTRUCTURA

SECTOR

1

DEFINICIÓ

Fonamentació: pilar i arrencament de fonam

Z SUP

3,95

Z INF

POTÈNCIA

COBREIX

TALLA

FARCEIX

336

COBERT PER

TALLAT PER

FARCIT PER

S'ADOSSA

IGUAL A

SE LI ADOSSA

S'UNEIX A

INTERPRETACIÓ

Estructura que fou visible parcialment a l'extrem oest del sector 1. Es perdia més enllà dels límits de l'excavació. Si bé no es veié en planta de forma

OBSERVACIONS

part d'un basament de pilar amb l'arrencament d'una riosta que el travava pel costat est



INTERVENCIÓ

Plaça Sant Agustí Vell, 2-4

UE **1115**

MUNICIPI I COMARCA

Barcelona, Barcelonès

ANY

2003

ZONA/ÀMBIT

TIPUS

Estructura

FET/ESTRUCTURA

SECTOR

2

DEFINICIÓ

Fonamentació: pilar

Z SUP

3,58

Z INF

POTÈNCIA

COBREIX		TALLA		FARCEIX	337
COBERT PER		TALLAT PER		FARCIT PER	
S'ADOSSA		IGUAL A			
SE LI ADOSSA		S'UNEIX A			

INTERPRETACIÓ

Fonament, la part final del qual sembla que actuà com a basament d'un pilar o similar.

OBSERVACIONS

INTERVENCIÓ

Plaça Sant Agustí Vell, 2-4

UE **1116**

MUNICIPI I COMARCA

Barcelona, Barcelonès

ANY

2003

ZONA/ÀMBIT

TIPUS

Estructura

FET/ESTRUCTURA

SECTOR

1

DEFINICIÓ

Pou

Z SUP

3,30

Z INF

POTÈNCIA

COBREIX		TALLA		FARCEIX	338
COBERT PER		TALLAT PER		FARCIT PER	
S'ADOSSA		IGUAL A			
SE LI ADOSSA		S'UNEIX A			

INTERPRETACIÓ

Retall només fou visible en planta

OBSERVACIONS